

KASTAMONU İLİ TAŞKÖPRÜ İLÇESİ ETHEM MAHALLESİ

164 ADA 136 PARSEL

NAZIM İMAR PLANI DEĞİŞİKLİĞİ

GÖZETİM

KURULUŞ

KURULUŞ

KURULUŞ

KURULUŞ

KURULUŞ

KURULUŞ

KURULUŞ

KURULUŞ

KURULUŞ

KURULUŞ

KURULUŞ

KURULUŞ

KURULUŞ

KURULUŞ

KURULUŞ

KURULUŞ

KURULUŞ

KURULUŞ

KURULUŞ

KURULUŞ

KURULUŞ

KURULUŞ

KURULUŞ

KURULUŞ

KURULUŞ

KURULUŞ

KURULUŞ

KURULUŞ

KURULUŞ

KURULUŞ

KURULUŞ

KURULUŞ

KURULUŞ

KURULUŞ

KURULUŞ

KURULUŞ

KURULUŞ

KURULUŞ

KURULUŞ

KURULUŞ

KURULUŞ

KURULUŞ

KURULUŞ

KURULUŞ

KURULUŞ

KURULUŞ

KURULUŞ

KURULUŞ

KURULUŞ

KURULUŞ

KURULUŞ

KURULUŞ

KURULUŞ

KURULUŞ

KURULUŞ

KURULUŞ

KURULUŞ

KURULUŞ

KURULUŞ

KURULUŞ

KURULUŞ

KURULUŞ

KURULUŞ

KURULUŞ

KURULUŞ

KURULUŞ

KURULUŞ

KURULUŞ

KURULUŞ

KURULUŞ

KURULUŞ

KURULUŞ

KURULUŞ

KURULUŞ

KURULUŞ

KURULUŞ

KURULUŞ

KURULUŞ

KURULUŞ




KURULUŞ

İLİ : KASTAMONU
 İLÇESİ : TAŞKÖPRÜ
 ADA / PARSEL : 164 ADA 136 NOLU PARSEL
 PLAN ADI : KASTAMONU İLİ, TAŞKÖPRÜ
 İLÇESİ, ETHEM MAHALLESİ 164 ADA 136 NOLU
 PARSELE YÖNELİK 1/5000 ÖLÇEKLİ NAZIM İMAR
 PLANI DEĞİŞİKLİĞİ.

AÇIKLAMA : ONAYLI İMAR PLANININ
 KÜÇÜLTÜLMÜŞ HALİDİR. DETAYLI BİLGİ İLGİLİ
 BELEDİYESİNDEN TEMİN EDİLEBİLİR.

**KASTAMONU İLİ TAŞKÖPRÜ İLÇESİ ETHEM MAHALLESİ
164 ADA 136 PARSEL
UYGULAMA İMAR PLANI DEĞİŞİKLİĞİ
GÖSTERİM**

SINIRLAR

-  PLAN ONAMA SINIRI
-  BÖLÜNME SINIRI
-  YAPILAŞMA SINIRI

KENTSEL YERLEŞİK ALAN

-  KONUT ALANI




AÇIK VE YEŞİL ALANLAR

-  PARK

KENTSEL ÇALIŞMA ALANLARI

-  TİCARET ALANI

KENTSEL SOSYAL ALTYAPI ALANLARI

-  SOSYAL VE KÜLTÜREL TESİS ALANI
-  DİN TESİSİ
-  SPOR TESİS ALANI

KORUMA ALANLARI

-  JESÜVİLİ-ÇİĞDEM ÖNLEM ALANINI GEREKTİREN ALAN

ULAŞIM

-  KENTÇİ YOLLAR
-  KENTÇİ YOLLAR
-  KENTÇİ YOLLAR
-  YAYA VE SERVİS YOLLARI



ÖLÇEK: 1/1000

PLAN HÜKÜMLERİ

1. PLAN ONAMA SINIRI KASTAMONU İLİ TAŞKÖPRÜ İLÇESİ ETHEM MAHALLESİNDE BULUNAN 164 ADA 136 NOLU PARSELİ KAPSAR. UYGULAMA İMAR PLANI, PLAN HÜKÜMLERİ, PLAN RAPORU VE PLAN PAFTASI İLE BİR BÜTündür.

2. KASTAMONU ÇEVRE VE ÇEHİRCİLİK İL MÜDÜRLÜĞÜ TARAFINDAN 05.02.2012 TARİHİNDE ONAYLANAN 1/1000 ÖLÇEKLİ UYGULAMA İMAR PLANINA 2540 JESÜVİLİ-ÇİĞDEMİNİK ETÜT RAPORUNDA BELİRTİLEN HUSUSLARA UYULACAKTIR. YAPILARA EKİCİ PROJELERİN YAPILMASINDAN ÖNCE, PARSEL ÇÜÇÜNDE ZEMİN ETÜDÜ YAPILMASI, YAPILARIN ZEMİN ETÜT SONUÇLARINA GÖRE PROJELENDİRİLMESİ ZORUNLUDUR.

İLİ : KASTAMONU
İLÇESİ : TAŞKÖPRÜ
ADA / PARSEL : 164 ADA 136 NOLU PARSEL
PLAN ADI : KASTAMONU İLİ, TAŞKÖPRÜ İLÇESİ, ETHEM MAHALLESİ 164 ADA 136 NOLU PARSELE YÖNELİK 1/1000 ÖLÇEKLİ UYGULAMA İMAR PLANI DEĞİŞİKLİĞİ.

AÇIKLAMA : ONAYLI İMAR PLANININ KÜÇÜLTÜLMÜŞ HALİDİR. DETAYLI BİLGİ İLGİLİ BELEDİYESİNDEN TEMİN EDİLEBİLİR.

1. BÖLÜME GÖRE, İMAR PLANI, İMAR HÜKÜMLERİNE UYULACAKTIR. 10. DERE KENARINDA YAPILACAK YAPILARDA UYGULAMA AŞAMASINDA DSİ ÇÖRÜĞÜ DOĞRULTUSUNDA GEREKLİ ÖNLEMLER ALINACAKTIR. 11. BU PLAN NOTLARINDA BELİRTİLMİŞEN HÜÇÜNLERDE 30m SEVİLİ İMAR KANUNU VE İLGİLİ YÖNETMELİK HÜÇÜNLERİ İLE İLGİLİ MEVZUAT HÜÇÜNLERİNE VE ONAYLI 1/1000 ÖLÇEKLİ UYGULAMA İMAR PLANI PLAN HÜÇÜNLERİNE UYULACAKTIR.

