

## Kültür ve Turizm Bakanlıđından:

### SİVAS KÜLTÜR VARLIKLARINI KORUMA BÖLGE KURULU

#### KARAR

Toplantı Tarihi ve No : 29.05.2019 -270  
Karar Tarihi ve No : 29.05.2019 -5372  
Dosya No : 44.09.271

Toplantı Yeri  
SİVAS

Malatya İli, Battalgazi İlçesi, Bahçebaşı Mahallesi, Aslantepe Mevkii, Arslantepe Höyüğü 3. Derece Arkeolojik Sit alanında bulunan, tapunun 1638 nolu parselinde kayıtlı, özel mülkiyete ait, Arsalı Kerpiç Ev vasıflı taşınmaz üzerinde Arslantepe Höyüğü Koruma Amaçlı İmar Planı Analiz Çalışmalarından tespit edilen Karaman Ev'i'nin tescilin:in değerlendirilmesi istemini içeren Battalgazi Belediye Başkanlığı İmar ve Şehircilik Müdürlüğü'nün 31.01.2019 tarihli ve E.1203 sayılı yazısı; Koruma Bölge Kurulu Müdürlüğü raportörlerinin 27.05.2019 tarihli ve 246857 sayılı inceleme raporu okundu, dosyasındaki bilgi ve belgeler incelendi, yapılan görüşme sonunda;

Malatya İli, Battalgazi İlçesi, Bahçebaşı Mahallesi, Aslantepe Mevkii, Arslantepe Höyüğü 3. Derece Arkeolojik Sit alanında bulunan, tapunun 1638 nolu parselinde kayıtlı, özel mülkiyete ait, Bahçeli Kerpiç Ev vasıflı taşınmaz üzerinde Arslantepe Höyüğü Koruma Amaçlı İmar Planı Analiz Çalışmalarından tespit edilen Karaman Ev'i'nin 2863 sayılı Kanununun 6. maddesi kapsamında kültür varlığı özelliđi gösterdiğinden 'Korunması Gerekli Taşınmaz Kültür Varlığı' olarak tescil edilmesinin, Kültür ve Tabii Varlıklarını Koruma Yüksek Kurulu'nun 05.11.1999 tarihli ve 660 sayılı İlke Kararı doğrultusunda yapı grubunun 2'nci grup yapı olarak belirlenmesine, anıt fişinin onaylanmasına

6990/1-1

## Kültür ve Turizm Bakanlıđından:

### ESKİŞEHİR KÜLTÜR VARLIKLARINI KORUMA BÖLGE KURULU

#### KARAR

Toplantı Tarih ve no: 27.06.2019 - 313  
Karar Tarih ve no : 27.06.2019 - 7684

03.10.219

Toplantı Yeri  
ESKİŞEHİR

Afyonkarahisar İli, Şuhut İlçesi, Kılıçkaya ve Oynađan Köyleri'nde tespit edilen Büyük Höyük'ün I.(Bir) Derece Arkeolojik Sit olarak tesciline ilişkin hazırlanan bilgi ve belgelerin değerlendirilmesinin istendiđi Afyonkarahisar Valiliđinin (İl Kültür ve Turizm Müdürlüğü) 05.07.2018 tarih ve 565210 sayılı yazısı ve eki 18.06.2018 tarihli Müze Müdürlüğü uzman raporu, konuyla ilgili faaliyeti etkilenen kurum ve kuruluşların görüşlerinin iletildiđi yazılar, Enerji ve Tabii Kaynaklar Bakanlıđının (Maden İşleri Genel Müdürlüğü) 20.09.2018 tarih E.441845 sayılı yazısı, 11.06.2019 tarih ve 264820 sayılı dosya inceleme raporu okundu, tescil fişi, koordinatlı sit sınırı paftası, sit sınırlarının aktarıldığı kadastral paftası, fotoğrafları ve dosyası incelendi, yapılan görüşmeler sonucunda;

Afyonkarahisar İli, Şuhut İlçesi, Kılıçkaya ve Oynađan Köyleri'nde tespit edilen ve 2863 sayılı Kanun'un 6. Maddesi kapsamında korunması gerekli kültür varlıklarından olan alanın "Büyük Höyük" adıyla I. (Bir) Derece Arkeolojik Sit olarak tesciline; hazırlanan tescil fişi, sit sınırlarının aktarıldığı koordinatlı sit sınırı paftası ve sit sınırlarının aktarıldığı kadastral paftasının uygun olduğuna; söz konusu alanda Kültür Varlıklarını Koruma Yüksek Kurulu'nun Arkeolojik Sitler, Koruma ve Kullanma Koşulları'na ilişkin 05.11.1999 tarih ve 658 sayılı İlke Kararı'nda yer alan I. (Bir) Derece Arkeolojik Sitlerle ilgili hükümlerin geçerli olduğuna, bu hükümlerin geçiş dönemi koruma esasları ve kullanma koşulları olarak belirlenmesine, alanda gerekli güvenlik önlemlerinin artırılmasına ve Kurulumuzdan izinsiz herhangi bir fiziki ve inşai müdahalede bulunulmamasına karar verildi.


301500

302000



AFYONKARAHİSAR İLİ ŞUHUT İLÇESİ  
KILIÇKAYA VE OYNAĞAN KÖYLERİ  
BÜYÜK HÖYÜK  
I. (BİR) DERECE ARKEOLOJİK SİT

SİT ARKEOLOJİK



1:5,000



I. (Bir) Derece Arkeolojik Sit Sınırı

Höyük T.  
x 1098

Küçükhöyük T.

KOORDİNATLAR

301753	4242923
301702	4242929
301669	4242949
301656	4243013
301648	4243054
301640	4243106
301673	4243154
301714	4243181
301766	4243194
301822	4243168
301861	4243091
301807	4242941
301851	4243045

ESKİŞEHİR KÜLTÜR VARLIKLARINI  
KORUMA BÖLGE KURULUNUN  
27.06.2019 TARİH, 7684 SAYILI KARARI  
EKİDİR.

AFYONKARAHİSAR-ŞUHUT  
Kılıçkaya Köyü - Kılıçkaya Büyükhöyük

0 75 160 300 Meters



ASLI GİBİDİR  
ASYE SAKLAM  
Bölge Kurulu Müdürü

Geographic Coordinate System:  
Datum: D\_European\_1950 UTM\_Zone\_36N

AFYONKARAHİSAR MÜZE MÜDÜRLÜĞÜ

# BÜYÜK HÖYÜK

İLİ : AFYONKARAHİSAR  
İLÇESİ : ŞUHUT  
KOYU : KILIÇKAYA- OYNAĞAN

AFYONKARAHİSAR İLİ ŞUHUT İLÇESİ  
KILIÇKAYA VE OYNAĞAN KÖYLERİ  
BÜYÜK HÖYÜK

ADA/PARSEL: Kılıçkaya Koyu 105 ada. 1, 2, 3, 7, 8, 26, 28, 27, 29, 30, 31, 32, 33, 34 ve 35 nolu  
parseller ve yol ile Oynağan Köyü 113 ada. 13, 14, 15, 16 ve 17 nolu parseller I.(Bir) Derece Arkeolojik Sit.

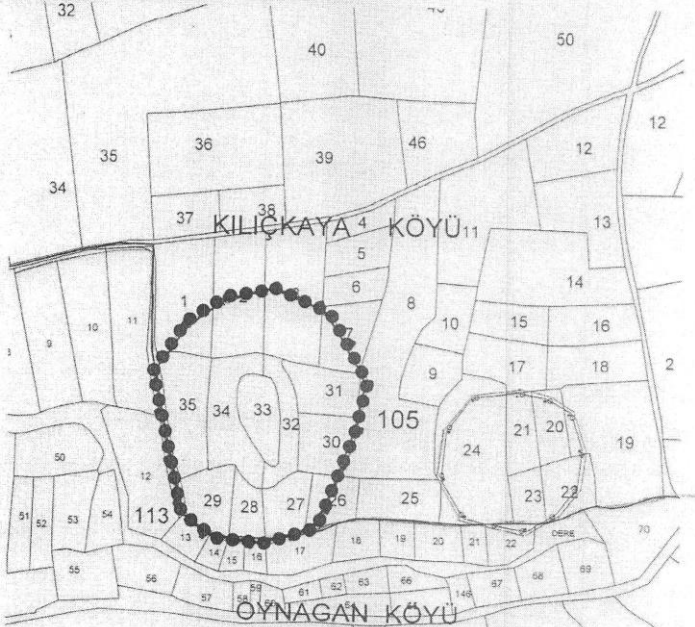
I. (BİR) DERECE ARKEOLOJİK SİT



I. (Bir) Derece Arkeolojik Sit Sınırı



I. (Bir) Derece Arkeolojik Sit Sınırı



ESKİŞEHİR KÜLTÜR VARLIKLARINI KORUMA  
BÖLGE KURULUNUN

27.06.2019 TARİH, 7684 SAYILI KARARI

EKİDİR.

ASLI GİBİDİR

Asiye SAĞLAM  
Bölge Kurulu Müdürü

Biröl AKGÜL  
Hrt.Kad.Teknisyeni

SAHİNOĞLU  
Astro Müdürü

Sit sınırları taşınmazca belirlenmiştir.

Cemil DUMANLIOĞLU  
Arkeolog

Yüksek  
DİĞ

**AYDIN KÜLTÜR VARLIKLARINI  
KORUMA BÖLGE KURULU**

**KARAR**

**TOPLANTI TARİHİ VE NO :** 25.04.2019-222

**09.01.92**

**KARAR TARİHİ VE NO :** 25.04.2019-9356

**Toplantı Yeri**  
**AYDIN**

Aydın İli, Bozdoğan İlçesi, Kazandere Mahallesi sınırları içerisinde bulunan ve özel mülkiyete ait tapunun 168 ada, 2 parsel numarasında kayıtlı konut ile 165 ada, 1 parsel numarasında kayıtlı Hayır Küpü yapısının 2863 sayılı Kültür ve Tabiat Varlıklarını Koruma Kanunu ve Korunması Gerekli Taşınmaz Kültür Varlıklarının Tespit ve Tescili Hakkındaki Yönetmelik kapsamında tescil değerlendirmesine ilişkin Aydın Kültür Varlıklarını Koruma Bölge Kurulu Müdürlüğü Uzmanları'nın 22.04.2019 tarihli raporu okundu. Ekler ve konuya ilişkin dosyasındaki bilgi ve belgeler incelendi. Yapılan görüşmeler sonucunda;

Aydın İli, Bozdoğan İlçesi, Kazandere Mahallesi sınırları içerisinde bulunan ve özel mülkiyete ait tapunun 168 ada, 2 parsel numarasında kayıtlı taşınmaz üzerindeki sivil mimarlık örneđi konut ile tapunun 165 ada, 1 parsel numarasında kayıtlı kültürel mimarlık yapısı Hayır Küpünün 2863 sayılı Kültür ve Tabiat Varlıklarını Koruma Kanunu kapsamında "Korunması Gerekli Taşınmaz Kültür Varlığı" özelliđi gösterdiğinden tescilinin uygun olduğuna, konut ve hayır küpünün yapı grubunun II. Grup Yapı olarak belirlenmesine, taşınmazlara ilişkin Kültür ve Tabiat Varlıklarını Koruma Yüksek Kurulunun 05.11.1999 tarih ve 660 sayılı ilke kararında belirtilen hükümler kapsamında hazırlanacak rölöve, restitüsyon, restorasyon ve çevre düzenleme projelerinin Kurulumuza iletilmesine, tapunun 168 ada, 2 parsel numarasında kayıtlı konut için 168 ada, 1, 3, 4, 9 parseller ile 167 ada, 1, 2, 4 parsellerin, 165 ada, 1 parseldeki hayır küpü için 165 ada, 2 parsel, 161 ada, 1 parsel, 155 ada, 19 ve 20 parsel ile 155 ada, 28 parselin koruma alanı olarak belirlenmesine, tescilli yapılar ile koruma alanında kalan taşınmazlardaki her türlü uygulama (yeni yapılanma, yıkım, tadilat, tamirat, imar uygulaması, tevhit, ifraz, ihdas, yola terk vb.) öncesinde Kurulumuzdan görüş alınması gerektiđine karar verildi.

## **Kültür ve Turizm Bakanlıđından:**

### **AYDIN KÜLTÜR VARLIKLARINI KORUMA BÖLGE KURULU**

#### **KARAR**

**TOPLANTI TARİHİ VE NO : 30.05.2019-225**

**09.01.92**

**KARAR TARİHİ VE NO : 30.05.2019-9518**

**Toplantı Yeri  
AYDIN**

Aydın İli, Bozdoğan İlçesi, Kazandere Mahallesi sınırları içerisinde bulunan ve özel mülkiyete ait tapunun 172 ada, 6 parsel, 166 ada, 1 parsel ve 121 ada, 3 parsel numarasında kayıtlı taşınmazlar üzerindeki 3 adet çeşme yapısının 2863 sayılı Kültür ve Tabiat Varlıklarını Koruma Kanunu ve Korunması Gerekli Taşınmaz Kültür Varlıklarının Tespit ve Tescili Hakkındaki Yönetmelik kapsamında tescil değerlendirmesine ilişkin Aydın Kültür Varlıklarını Koruma Bölge Kurulu Müdürlüğü Uzmanları'nın 29.04.2019 tarihli raporu okundu. Ekler ve konuya ilişkin dosyasındaki bilgi ve belgeler incelendi. Yapılan görüşmeler sonucunda;

Aydın İli, Bozdoğan İlçesi, Kazandere Mahallesi sınırları içerisinde bulunan ve özel mülkiyete ait tapunun 172 ada, 6 parsel, 166 ada, 1 parsel ve 121 ada, 3 parsel numarasında kayıtlı taşınmazlar üzerindeki 3 adet çeşme yapısının, 2863 sayılı Kültür ve Tabiat Varlıklarını Koruma Kanunu kapsamında "Korunması Gerekli Taşınmaz Kültür Varlığı" özelliđi gösterdiğinden tescilinin uygun olduğuna, yapı grubunun II. Grup Yapı, çeşme beden duvarlarından itibaren 5m.'lik alanın ise koruma alanı olarak belirlenmesine, tescilli yapı ve koruma alanında kalan taşınmazlardaki her türlü uygulama öncesinde Kurulumuzdan görüş alınmasına, taşınmazlara ilişkin Kültür ve Tabiat Varlıklarını Koruma Yüksek Kurulunun 05.11.1999 tarih ve 660 sayılı ilke kararında belirtilen hükümler kapsamında hazırlanacak rölöve, restitüsyon, restorasyon ve çevre düzenleme projelerinin Kurulumuza iletilmesi gerektiđine karar verildi.

**AYDIN KÜLTÜR VARLIKLARINI KORUMA BÖLGE KURULU  
KARAR**

**TOPLANTI TARİHİ VE NO :** 31.05.2019– 226

20.01.139

**KARAR TARİHİ VE NO :** 31.05.2019-9573

**Toplantı Yeri**  
**AYDIN**

Denizli İli, Acıpayam İlçesi, Yeşilyuva Mahallesinde bulunan ve tapunun 628 ada, 22 parsel numarasında kayıtlı taşınmazın tehlike arz eden yapı statüsünde yıkım kararı alındığı ancak eski bir yapı olduğu ve tarihi özellik taşıdığı belirtildiğinden yıkım kararına itiraz edildiği, söz konusu yapının kültür varlığı özelliği taşıyıp taşımadığına ilişkin, Acıpayam Belediye Başkanlığı, İmar ve Şehircilik Müdürlüğü'nün, 01.02.2019 tarih ve 715 sayılı yazısı, Aydın Kültür Varlıklarını Koruma Bölge Kurulu Müdürlüğü'nün 14.02.2019 tarih ve E.137258 sayılı yazısı, Denizli Büyükşehir Belediye Başkanlığı, İmar ve Şehircilik Dairesi Başkanlığı'nın 12.03.2019 tarih ve E.4836 sayılı yazısı ve ekleri, Denizli İl Kültür ve Turizm Müdürlüğü'nün 12.04.2019 tarih ve 320071 sayılı yazısı ve ekleri, Aydın Kültür Varlıklarını Koruma Bölge Kurulu Müdürlüğü Uzmanları'nın 27.05.2019 tarihli raporu okundu. Ekler ve konuya ilişkin tüm bilgi ve belgeler incelendi. Yapılan görüşmeler sonucunda;

Denizli İli, Acıpayam İlçesi, Yeşilyuva Mahallesinde bulunan ve tapunun 628 ada, 22 parsel numarasında kayıtlı taşınmazın, 2863 sayılı Kültür ve Tabiat Varlıklarını Koruma Kanununun 6. maddesi kapsamında "Korunması Gerekli Taşınmaz Kültür Varlığı" özelliği gösterdiğinden tescilinin uygun olduğuna, yapı grubunun II. Grup Yapı olarak belirlenmesine, konut yapısına yönelik Kültür ve Tabiat Varlıklarını Koruma Yüksek Kurulu'nun 05.11.1999 tarih ve 660 sayılı ilke kararındaki proje hazırlama esaslarında belirtilen hükümler kapsamında hazırlanacak rölöve, restitüsyon ve restorasyon projelerinin Kurulumuza iletilmesine, yapının gerek plan şeması gerekse özgün yapı öğelerindeki özellikleri ile yöresel ve mahalli özellikler göstermesi, geçmişte varılan teknik düzeyin belgesini taşıması ve sivil mimarlık örneği yapısı olması ile konunun mevcut durumu esas alındığında restorasyonu sağlanabilecek durumda olduğu görüldüğünden yıkım talebinin uygun olmadığına, bu süreçte tescilli yapı ve çevresindeki parsellerde can ve mal güvenliğini sağlayıcı güvenlik tedbirlerinin ilgili Belediyesince alınarak sonucundan Koruma Bölge Kurulu Müdürlüğüne bilgi verilmesine, Denizli Müzesi Müdürlüğü Uzmanlarınca hazırlanan tescil fişinin uygun olduğuna, koruma alanı haritasının hazırlanmasına, tescilli yapı ve tescilli taşınmaza bitişik ve aradan yol geçse dahi cephe veren parsellerde yapılacak her türlü uygulamalar öncesinde Kurulumuzdan izin alınması gerektiğine karar verildi.

## **Kltr ve Turizm Bakanlıęından:**

### **AYDIN KLTR VARLIKLARINI KORUMA BLGE KURULU**

#### **KARAR**

**TOPLANTI TARİHİ VE NO : 25.07.2019-231**

**20.01.139**

**KARAR TARİHİ VE NO : 25.07.2019-9800**

**Toplantı Yeri  
AYDIN**

Denizli İli, Acıpayam İlçesi, Yeşilyuva Mahallesinde bulunan, Aydın Kltr Varlıklarını Koruma Blge Kurulu'nun 31.05.2019 tarih ve 9573 sayılı kararı ile tescil edilen ve tapunun 628 ada, 22 parsel numarasında kayıtlı taşınmazın koruma alanı haritasının belirlenmesine ilişkin, Aydın Kltr Varlıklarını Koruma Blge Kurulu'nun 31.05.2019 tarih ve 9573 sayılı kararı, Aydın Kltr Varlıklarını Koruma Blge Kurulu Mdrlę Uzmanları'nın 18.07.2019 tarihli raporu okundu. Ekler ve konuya ilişkin tm bilgi ve belgeler incelendi. Yapılan grşmeler sonucunda;

Denizli İli, Acıpayam İlçesi, Yeşilyuva Mahallesinde bulunan ve tapunun 628 ada, 22 parsel numarasında kayıtlı tescilli taşınmazın koruma alanı sınırlarına ilişkin kararımız eki 1/500 lçekli koruma alanı haritasının uygun olduęuna, tescilli yapı ve koruma alanında kalan taşınmazlarda yapılacak her trl uygulama ncesinde Kurulumuzdan grş alınmasına, bir kısmı yolda kalan tescilli yapının korunmasına ynelik hazırlanacak plan tadilatının Kurulumuza iletilmesine karar verildi.

DENİZLİ İLİ, ACIPAYAM İLÇESİ, YEŞİLYUVA MAHALLESİ  
TESCİLLİ 628 ADA 22 PARSELİN KORUMA ALAN SINIRI

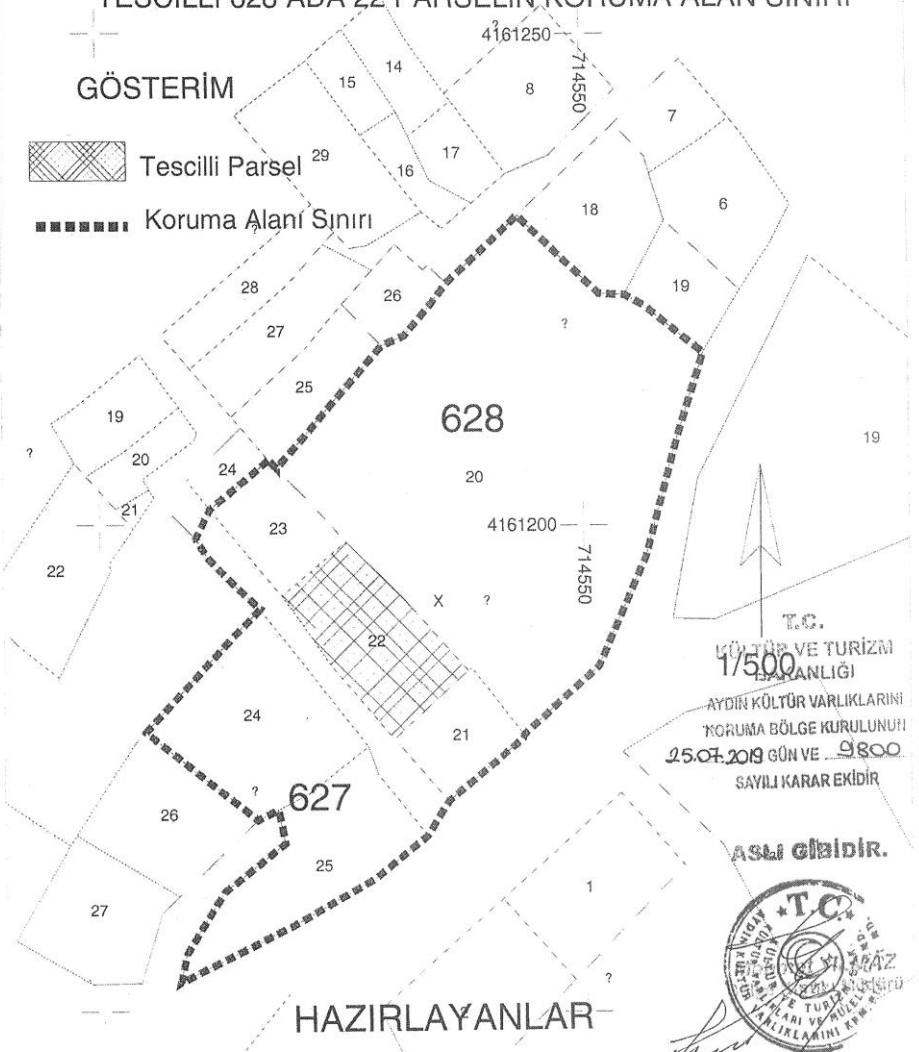
GÖSTERİM



Tescilli Parsel



Koruma Alanı Sınırı



T.C.  
KÜLTÜR VE TURİZM  
BAKANLIĞI

AYDIN KÜLTÜR VARLIKLARINI

KORUMA BÖLGE KURULUNU

25.07.2019 GÜN VE 9800

SAYILI KARAR EKİDİR

ASLI GİBİDİR.



HAZIRLAYANLAR

Gülçihan ALTINOK

1

Sanat Tarihçisi

Havva SEĞER SAĞINÇ

Şehir Plancısı

Not: Koruma Alanı Sınırı ED 50 6 Derecelik Sistemde Hazırlanmıştır. Parsel sınırlarından ölçü alınamaz.



**ÇANAKKALE KÜLTÜR VARLIKLARINI  
KORUMA BÖLGE KURULU  
K A R A R**

**Toplantı Tarihi ve No : 29.07.2019 / 254  
Karar Tarihi No : 29.07.2019 / 5503**

**17.09.1741  
Toplantı Yeri  
ÇANAKKALE**

Çanakkale İli, Gökçeada İlçesi, Çınarlı Mahallesi'nde bulunan 272 ada, 65 ve 208 parselde bulunan 2 adet dam yapısının (bağ evi) 2863 sayılı Kanununun 6. maddesinde belirtilen tescil kriterlerine uygun olduğu anlaşıldığından korunması gerekli taşınmaz kültür varlığı olarak tesciline, koruma gruplarının 2. grup olarak belirlenmesine, hazırlanan tescil fişi ile korunma alanı sınırlarının belirlendiği 1/2000 ölçekli koordinatlı haritanın uygun olduğuna karar verildi.

**ÇANAKKALE İLİ, GÖKÇEADA İLÇESİ, ÇINARLI MAHALLESİ,  
KORUNMASI GEREKLİ TAŞINMAZ KÜLTÜR VARLIĞI  
KORUNMA ALANI HARİTASI**

**ASLI GİBİDİR**  
E. Çağınan ESİRGEMEZ  
Koruma Bölge Kurulu Başkanı

2000

- KADASTRAL PARSEL SINIRI  
●●●●●●●●●● KORUNMA ALANI SINIRI  
○ KORUNMASI GEREKLİ TAŞINMAZ KÜLTÜR VARLIĞININ BULUNDUĞU ALAN

**KORUNMA ALANI SINIR KOORDİNATLARI**

Nokta No	Y	X	Nokta No	Y	X
K1	408913.913	4449753.442	K2	408928.073	4449748.410
K3	408939.776	4449740.898	K4	408941.777	4449719.888
K5	408961.262	4449711.810	K6	408970.442	4448993.572
K7	408983.680	4449691.880	K8	408984.778	4449636.875
K9	408920.583	4449679.428	K10	408899.760	4449988.876
K11	408996.141	4448998.387	K12	408891.757	4449711.888
K13	408686.755	4449732.883			

ED50-3 DERECE

Mehmet ABAY  
Harita Mühendisi  
Ç.Kale K.V.K.B.K. Mdüğü

Hakan BAŞYEĞİT  
Arkeolog  
Ç.Kale K.V.K.B.K. Mdürüğü

Handan OZALPAY  
Arkeolog