

Kültür ve Turizm Bakanlıđından:

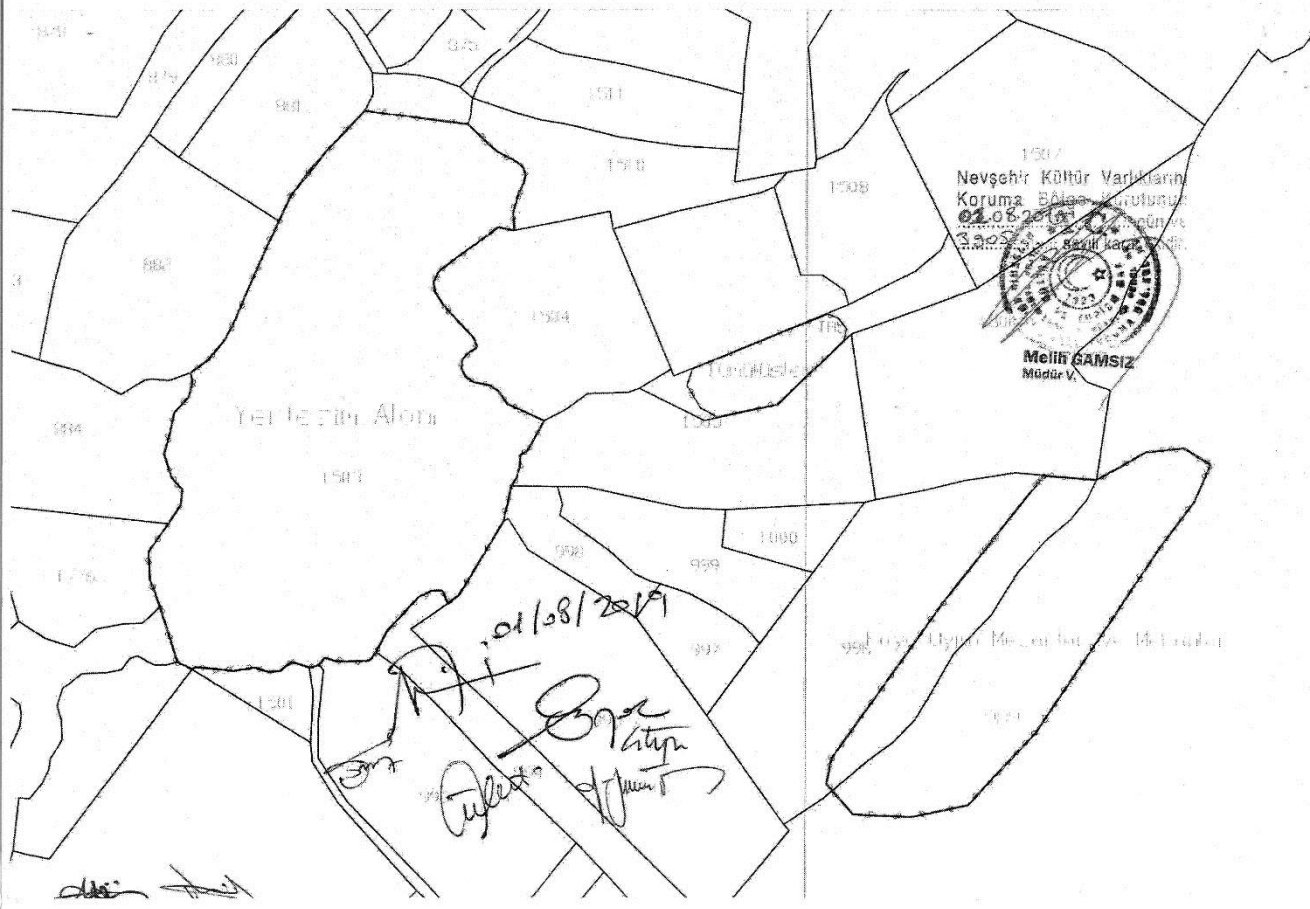
NEVŞEHİR KÜLTÜR VARLIKLARINI KORUMA BÖLGE KURULU KARAR

Dosya No : 51.01.42
Toplantı Tarihi : 29-30-31/07/2019-01/08/2019-278
Karar Tarihi ve No : 01/08/2019-3905

Toplantı Yeri
NEVŞEHİR

Niğde İli, Altunhisar İlçesi, Akçaören Köyünde, kamu orta malı niteliğindeki 989, 996 parsellerde yer alan Akçaören Kaya Oyma Mezarlar ve Mekanların I. Derece Arkeolojik Sit olarak tescil talebine ilişkin Niğde Valiliđi İl Kültür ve Turizm Müdürlüğü'nün 21.02.2018 tarih ve E.157010 sayılı yazısı; Niğde Valiliđi Kadastro Müdürlüğü'nün 04.06.2018 tarih ve E.1609832 sayılı yazısı; Niğde Valiliđi Çevre ve Şehircilik İl Müdürlüğü'nün 13.03.2019 tarih ve E.5861 sayılı yazısı; Niğde Valiliđi İl Tarım ve Orman Müdürlüğü'nün 18.03.2019 tarih ve E.891607 sayılı yazısı; Niğde İl Özel İdaresi Kültür ve Sosyal İşler Müdürlüğü'nün 15.03.2019 tarih ve E.2255 sayılı yazısı; Enerji ve Tabii Kaynaklar Bakanlığı Maden ve Petrol İşleri Genel Müdürlüğü'nün 19.03.2019 tarih ve E.415095 sayılı yazısı; Tarım ve Orman Bakanlığı DSİ 4. Bölge Müdürlüğü 45. Şube Müdürlüğü'nün 28.05.2019 tarih ve 349642 sayılı yazısı; Nevşehir Kültür Varlıklarını Koruma Bölge Kurulu Müdürlüğü'nün 22.07.2019 tarih ve 327014 sayılı uzman raporu okundu. Ekleri (Tescil Fişi, Koordinatlı Kadastral Harita) konu ile ilgili bilgi ve belgeler incelendi, görüşmeler sonucunda;

Niğde İli, Altunhisar İlçesi, Akçaören Köyünde, kamu orta malı niteliğindeki 989, 996 parsellerde yer alan Akçaören Kaya Oyma Mezarlar ve Mekanların 2863 sayılı Kültür ve Tabiat Varlıklarını Koruma Kanunu'nun 6 ncı ve 7 nci maddesi uyarınca "Korunması Gerekli Taşınmaz Kültür Varlığı" özelliđi göstermesi nedeniyle; ekli kadastral krokide sınırları belirtildiđi şekilde I. Derece Arkeolojik Sit Alanı olarak tescil edilmesine, hazırlanan sit fişinin uygun olduğuna, gerekli güvenlik önlemlerinin ilgili birimlerince alınmasına ve her türlü uygulama (fiziki, inşai, ifraz, tevhid, plan tadilatı vb.) öncesi Kurulumuzdan görüş alınmasına karar verildi.



1507
Neveşehir Költür Varlıklarını
Koruma Bölgesi Kurulunun
01.06.2019 tarihli kararına
göre 3205 sayılı karar ile...



Melih GAMSIZ
Müdür V.

Yeni Tarım Alanı

1500

01/08/2019

(Handwritten signature)
Aytekin

KÖPDİNA

Yerleşim Alanı

Y	X	NoktaNo	Y	X
606792727	420 31 20 41 4	X1	606797 41 3	420 31 21 32 5
606782059	420 31 32 36	X1	606779 60	420 32 02 94 7
606778 64 2	420 32 93 38 3	X5	606778 17 0	420 33 04 55 5
606771 27	420 31 03 03 3	X7	606777 60	420 31 09 57 7
606775 136	420 32 06 47 0	X9	606774 75 3	420 33 04 06 5
606773 12 5	420 33 07 73 7	X11	606772 5 4	420 33 01 6 4 0
606771 3 5	420 32 74 0 3	X1 3	606771 46 0	420 30 89 31 2
606768 59 0	420 31 44 57 7	X1 5	606766 44 4	420 30 65 56 1
606762 99 1	420 31 53 16 0	X1 7	606762 0 2	420 32 03 03 7
606761 2 2 5	420 31 41 0 7	X1 9	606757 0 7 5	420 31 57 1 5 6
606751 56 4	420 30 40 7 3 0	X2 1	606748 20 4	420 31 82 71 3
606746 64 0	420 31 59 1 3 6	X2 3	606746 0 8 0	420 31 89 37 6
606742 6 4	420 31 76 9 6	X2 5	606741 1 6 6 9	420 31 32 81 4
606741 1 5 2	420 31 62 6 6 6	X2 7	606738 5 2 1	420 31 73 9 7 7
606738 2 4 1	420 31 68 2 6 6	X2 9	606737 4 6 5	420 30 1 5 8 0 0
606729 5 4 7	420 33 03 7 2 5	X3 1	606727 6 0 9	420 30 1 5 61 2
606726 5 4 0	420 32 01 1 3 6	X3 3	606725 9 9 6	420 30 1 0 5 6 3
606723 1 6 6	420 32 04 1 9 3	X3 5	606720 2 6 3	420 32 20 7 4 3
60671 9 5 6 9	420 32 03 7 1 0	X3 7	60671 9 2 2 3	420 30 1 8 2 7 2
606711 7 6 0	420 31 41 1 6 1	X3 9	606707 0 3 2	420 30 0 0 2 2 9
60668 6 6 3 1	420 29 91 0 4 9	X4 1	606682 3 9 8	420 29 77 0 5 0
606676 6 5 5	420 29 71 0 7 0	X4 3	606676 2 3 3	420 29 70 9 2 5
606673 5 3 4	420 33 04 1 5 2	X4 5	606669 2 6 3	420 29 70 9 2 5
606674 7 9 1	420 29 71 0 3 7	X4 7	606663 3 4 0	420 29 71 3 6 1
60664 81 6 9	420 33 0 4 4 4 8	X4 9	606644 4 0 2	420 29 68 3 6 5
606636 1 1 1	420 29 66 5 9 9	X5 1	606626 3 6 1	420 29 70 3 0 9
606626 6 5 7 0	420 32 56 4 7 2	X5 3	606624 3 1 2	420 29 64 3 1 2
60661 6 81 6	420 32 67 4 3 4	X5 5	60661 1 3 9 3	420 29 36 6 2 7
60660 9 9 9 5	420 32 52 5 9 8	X5 7	606606 5 0 5	420 29 65 1 3 3
606601 6 1 1 9	420 29 66 5 9 9	X5 9	606595 7 3 8	420 32 1 9 5 0 8
606594 7 7 5	420 29 65 4 3 9	X6 1	606590 5 6 1	420 30 8 2 6 0
60657 9 3 9 3	420 29 64 3 1 9	X6 3	606581 6 9 3	420 31 88 2 4 1
606574 6 9 0	420 29 65 4 3 2	X6 5	606570 5 4 5	420 31 74 4 0 0
606561 8 6 6	420 29 64 3 4 8	X6 7	606559 9 1 1	420 29 63 2 9 7
606559 6 2 2	420 31 58 4 9 0	X6 9	606551 61 4	420 31 63 4 4 5
606557 1 2 4	420 31 48 9 5 4	X7 1	606552 6 2 7	420 30 86 2 5 0
60652 2 1 5 7	420 30 75 5 9 6	X7 3	606550 1 2 7	420 29 70 1 6 5
606547 5 9 6	420 31 2 61 7 5	X7 5	606545 9 2 5	420 30 94 2 2 5
606544 6 9 6	420 31 24 4 9 2	X7 7	606541 6 5 1	420 30 61 1 3 2
606540 5 6 4	420 31 09 3 6 3	X7 9	606538 5 4 6	420 30 0 7 2 2 5
606531 5 8 1	420 30 25 1 3 6	X8 1	606530 5 8 6	420 30 44 5 3 9

LISTESİ

Nevoşehir Kültür Varlıklarını
Koruma Bölge Kurulunun
01.08.2019... gün ve
3905... sayılı kararıyla
Tümölüsler



NoktaNo	Y	X	NoktaNo	Y	X
X0	606595 5 2 2	420 31 95 51 8	X1	606594 7 6 5	420 31 32 38 7
X2	606587 5 0 4	420 30 5 3 4 3	X3	606586 1 2 3	420 31 68 2 2 6
X4	606576 5 4 4	420 30 4 51 5	X5		
X6	606567 6 5 6	420 31 32 38 7	X7		
X8	606561 2 3 5	420 31 68 2 2 6	X9		

Adı	Porsel	NoktaNo	HesapAlan
		X0 X1 X2 X3 X4 X5 X6 X7 X8 X9	2736 7 2 5

01/08/2019

 Nevoşehir Mezarlık ve Mekanlar

NoktaNo	Y	X	NoktaNo	Y	X
X0	607225 5 8 3	420 31 05 62 7	X1	607225 5 8 0	420 30 80 3 8 3
X2	607201 7 9 8 2	420 31 1 2 9 1	X3	607204 4 5 2 7	420 31 1 4 5 0 9
X4	607201 4 0 1	420 30 4 8 2 2 6	X5	6071 91 8 7 5	420 31 1 5 5 2 7
X6	6071 57 5 3 8	420 30 94 7 3 6	X7	6071 24 2 5 6	420 30 97 61 5
X8	6071 19 3 9 9	420 30 5 24 2 9 6	X9	6070 74 7 4 6	420 30 67 6 3 7
X10	6070 5 6 4 1 0	420 30 0 9 4 2 4	X11	6070 37 7 2 4	420 30 8 8 2 4 2
X12	6069 9 8 9 2 8	420 2 8 6 9 6 5 9	X13	6069 84 2 3 5	420 30 0 6 3 0 4
X14	6069 81 0 3 6	420 2 8 6 9 6 5 4			

Adı	Porsel	NoktaNo	HesapAlan
		X0 X1 X2 X3 X4 X5 X6 X7 X8 X9 X10 X11 X12 X13 X14	2703 71 6 8

Porsel	NoktaNo	HesapAlan
X0 X1 X2 X3 X4 X5 X6 X7 X8 X9 X10 X11 X12 X13 X14 X15 X16 X17 X18 X19 X20 X21 X22 X23 X24 X25 X26 X27 X28 X29 X30 X31 X32 X33 X34 X35 X36 X37 X38 X39 X40 X41 X42 X43 X44 X45 X46 X47 X48 X49 X50 X51 X52 X53 X54 X55 X56 X57 X58 X59 X60 X61 X62 X63 X64 X65 X66 X67 X68 X69 X70 X71 X72 X73 X74 X75 X76 X77 X78 X79 X80 X81 X		63930 3 2 0

Koor

ino: UTM 6/EUP1 950/36

Kültür ve Turizm Bakanlıđından:

NEVŞEHİR KÜLTÜR VARLIKLARINI KORUMA BÖLGE KURULU KARAR

Dosya No : 51.00.649
Toplantı Tarihi : 29-30-31/07/2019-01/08/2019-278
Karar Tarihi ve No : 01/08/2019-3897

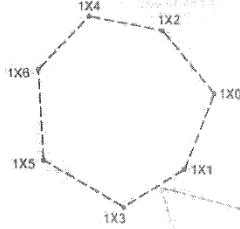
Toplantı Yeri
NEVŞEHİR

Niğde İli, Merkez İlçesi, Uluğaç Köyünde, kamu orta malı niteliğindeki 153 ada, 205 parselde yer alan Aştık Tümölüsleri'nin (I-II) I. Derece Arkeolojik Sit olarak tescil talebine ilişkin Niğde Valiliđi İl Kültür ve Turizm Müdürlüğü'nün 11.01.2017 tarih ve 1897 sayılı, 04.01.2019 tarih ve E.12008 sayılı yazıları; Niğde Valiliđi Kadastro Müdürlüğü'nün 08.09.2017 tarih ve E.1967272 sayılı, 09.05.2018 tarih ve E.1314428 sayılı, 12.03.2019 tarih ve E.1158968 sayılı, 22.05.2019 tarih ve E.2447148 sayılı yazıları; Niğde Valiliđi Çevre ve Şehircilik İl Müdürlüğü'nün 20.12.2018 tarih ve E.13773 sayılı yazısı, Niğde Valiliđi İl Tarım ve Orman Müdürlüğü'nün 03.01.2019 tarih ve E.10829 sayılı yazısı, Enerji ve Tabii Kaynaklar Bakanlığı Maden ve Petrol İşleri Genel Müdürlüğü'nün 25.12.2018 tarih ve E459435 sayılı yazısı, Niğde İl Özel İdaresi Kültür ve Sosyal İşler Müdürlüğü'nün 27.12.2018 tarih ve E.14729 sayılı yazısı, Nevşehir Kültür Varlıklarını Koruma Bölge Kurulu Müdürlüğü'nün 22.07.2019 tarih ve 326983 sayılı uzman raporu okundu. Ekleri (Tescil Fişi, Koordinatlı Kadastral Harita) konu ile ilgili bilgi ve belgeler incelendi, görüşmeler sonucunda;

Niğde İli, Merkez İlçesi, Uluğaç Köyünde, kamu orta malı niteliğindeki 153 ada, 205 parselde yer alan Aştık Tümölüsleri'nin (I-II) 2863 sayılı Kültür ve Tabiat Varlıklarını Koruma Kanunu'nun 6 ncı ve 7 nci maddesi uyarınca "Korunması Gerekli Taşınmaz Kültür Varlığı" özelliđi göstermesi nedeniyle; ekli kadastral krokide sınırları belirtildiđi şekilde I. Derece Arkeolojik Sit Alanı olarak tescil edilmesine, hazırlanan sit fişinin uygun olduđuna, gerekli güvenlik önlemlerinin ilgili birimlerince alınmasına ve her türlü uygulama (fiziki, inşai, ifraz, tevhid, plan tadilatı vb.) öncesi Kurulumuzdan görüş alınmasına karar verildi.

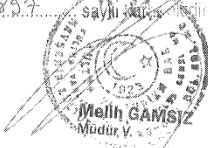
İLİ : NİĞDE
İLÇESİ : MERKEZ
KÖYÜ : ULUAĞAÇ
PAFTA NO : L33-c-22-b-2-B/2-C
ADA NO : 153
PARSEL NO : 205

153/188

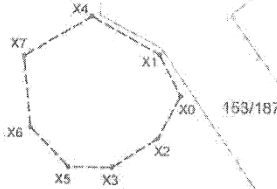


153/205
MERA

Nevşehir Kültür Varlıklarını
Koruma Bölge Kurulunun
01.08.2019 tarihli ve
3299 sayılı kararı ile



153/205
MERA



153/187

KOORDİNE ÖZETİ (ITRF 36-3)

KOORDİNE ÖZETİ (ED- 50_33-3)

NoktaNo	Y	X	NoktaNo	Y	X
1X0	398896.19	4213015.32	1X0	662208.82	4212498.74
1X1	398889.87	4212999.05	1X1	662203.03	4212482.27
1X2	398884.85	4213028.76	1X2	662197.06	4212511.80
1X3	398876.73	4212990.98	1X3	662190.15	4212473.79
1X4	398868.86	4213031.72	1X4	662180.98	4212514.24
1X5	398859.24	4213000.72	1X5	662172.36	4212482.96
1X6	398858.00	4213020.15	1X6	662170.50	4212502.33
X0	398915.00	4212909.83	X0	662231.81	4212393.95
X1	398911.07	4212918.87	X1	662226.80	4212402.84
X2	398910.83	4212900.58	X2	662227.15	4212384.55
X3	398900.93	4212894.26	X3	662217.46	4212377.92
X4	398896.38	4212926.96	X4	662211.86	4212410.45
X5	398891.40	4212894.39	X5	662207.93	4212377.74
X6	398883.14	4212902.97	X6	662199.40	4212388.05
X7	398881.68	4212918.43	X7	662197.44	4212401.45

01/08/2019

[Handwritten signature]
[Handwritten signature]
[Handwritten signature]

Tarafından aynen çıkarılmıştır.22/05/2019

Alınanlar RAVKAT

6934/1-1

Kültür ve Turizm Bakanlıđından:

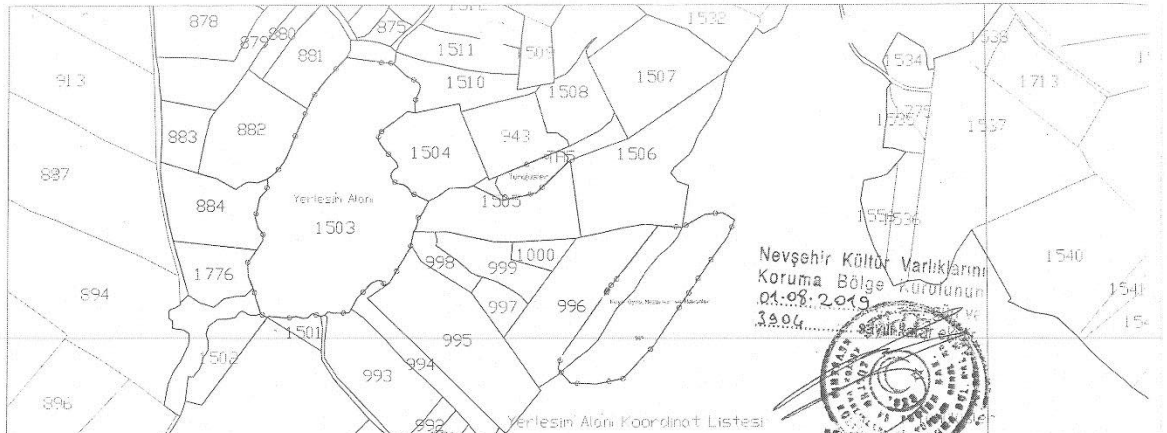
NEVŞEHİR KÜLTÜR VARLIKLARINI KORUMA BÖLGE KURULU KARAR

Dosya No : 51.01.41
Toplantı Tarihi : 29-30-31/07/2019-01/08/2019-278
Karar Tarihi ve No : 01/08/2019-3904

Toplantı Yeri
NEVŞEHİR

Niğde İli, Altunhisar İlçesi, Akçaören Köyünde, kamu orta malı niteliğindeki 1503 parselde yer alan Akçaören Yerleşim Alanı'nın I. Derece Arkeolojik Sit olarak tescil talebine ilişkin Niğde Valiliği İl Kültür ve Turizm Müdürlüğü'nün 21.02.2018 tarih ve E.157010 sayılı yazısı; Niğde Valiliği Kadastro Müdürlüğü'nün 04.06.2018 tarih ve E.1609832 sayılı yazısı; Niğde Valiliği Çevre ve Şehircilik İl Müdürlüğü'nün 13.03.2019 tarih ve E.5859 sayılı yazısı; Niğde Valiliği İl Tarım ve Orman Müdürlüğü'nün 18.03.2019 tarih ve E.889995 sayılı yazısı; Niğde İl Özel İdaresi Kültür ve Sosyal İşler Müdürlüğü'nün 15.03.2019 tarih ve E.2257 sayılı yazısı; Enerji ve Tabii Kaynaklar Bakanlığı Maden ve Petrol İşleri Genel Müdürlüğü'nün 19.03.2019 tarih ve E.415095 sayılı yazısı; Tarım ve Orman Bakanlığı DSİ 4. Bölge Müdürlüğü 45. Şube Müdürlüğü'nün 28.05.2019 tarih ve 349642 sayılı yazısı; Nevşehir Kültür Varlıklarını Koruma Bölge Kurulu Müdürlüğü'nün 22.07.2019 tarih ve 327005 sayılı uzman raporu okundu. Ekleri (Tescil Fişi, Koordinatlı Kadastral Harita) konu ile ilgili bilgi ve belgeler incelendi, görüşmeler sonucunda;

Niğde İli, Altunhisar İlçesi, Akçaören Köyünde, kamu orta malı niteliğindeki 1503 parselde yer alan Akçaören Yerleşim Alanı'nın 2863 sayılı Kültür ve Tabiat Varlıklarını Koruma Kanunu'nun 6 ncı ve 7 nci maddesi uyarınca "Korunması Gerekli Taşınmaz Kültür Varlığı" özelliği göstermesi nedeniyle; ekli kadastral krokide sınırları belirtildiği şekilde I. Derece Arkeolojik Sit Alanı olarak tescil edilmesine, hazırlanan sit fişinin uygun olduğuna, gerekli güvenlik önlemlerinin ilgili birimlerince alınmasına ve her türlü uygulama (fiziki, inşai, ifraz, tevhid, plan tadilatı vb.) öncesi Kurulumuzdan görüş alınmasına karar verildi.



Nevşehir Kültür Varlıklarını
Koruma Bölge Kurulunun
04.08.2019
3904..... sayılı kararıyla



Yerleşim Alanı Koordinat Listesi

No	X	Y	No	X	Y
101	604735.719	4020324.61	101	604736.13	4020323.22
102	604735.719	4020324.61	102	604736.13	4020323.22
103	604735.719	4020324.61	103	604736.13	4020323.22
104	604735.719	4020324.61	104	604736.13	4020323.22
105	604735.719	4020324.61	105	604736.13	4020323.22
106	604735.719	4020324.61	106	604736.13	4020323.22
107	604735.719	4020324.61	107	604736.13	4020323.22
108	604735.719	4020324.61	108	604736.13	4020323.22
109	604735.719	4020324.61	109	604736.13	4020323.22
110	604735.719	4020324.61	110	604736.13	4020323.22
111	604735.719	4020324.61	111	604736.13	4020323.22
112	604735.719	4020324.61	112	604736.13	4020323.22
113	604735.719	4020324.61	113	604736.13	4020323.22
114	604735.719	4020324.61	114	604736.13	4020323.22
115	604735.719	4020324.61	115	604736.13	4020323.22
116	604735.719	4020324.61	116	604736.13	4020323.22
117	604735.719	4020324.61	117	604736.13	4020323.22
118	604735.719	4020324.61	118	604736.13	4020323.22
119	604735.719	4020324.61	119	604736.13	4020323.22
120	604735.719	4020324.61	120	604736.13	4020323.22
121	604735.719	4020324.61	121	604736.13	4020323.22
122	604735.719	4020324.61	122	604736.13	4020323.22
123	604735.719	4020324.61	123	604736.13	4020323.22
124	604735.719	4020324.61	124	604736.13	4020323.22
125	604735.719	4020324.61	125	604736.13	4020323.22
126	604735.719	4020324.61	126	604736.13	4020323.22
127	604735.719	4020324.61	127	604736.13	4020323.22
128	604735.719	4020324.61	128	604736.13	4020323.22
129	604735.719	4020324.61	129	604736.13	4020323.22
130	604735.719	4020324.61	130	604736.13	4020323.22
131	604735.719	4020324.61	131	604736.13	4020323.22
132	604735.719	4020324.61	132	604736.13	4020323.22
133	604735.719	4020324.61	133	604736.13	4020323.22
134	604735.719	4020324.61	134	604736.13	4020323.22
135	604735.719	4020324.61	135	604736.13	4020323.22
136	604735.719	4020324.61	136	604736.13	4020323.22
137	604735.719	4020324.61	137	604736.13	4020323.22
138	604735.719	4020324.61	138	604736.13	4020323.22
139	604735.719	4020324.61	139	604736.13	4020323.22
140	604735.719	4020324.61	140	604736.13	4020323.22
141	604735.719	4020324.61	141	604736.13	4020323.22
142	604735.719	4020324.61	142	604736.13	4020323.22
143	604735.719	4020324.61	143	604736.13	4020323.22
144	604735.719	4020324.61	144	604736.13	4020323.22
145	604735.719	4020324.61	145	604736.13	4020323.22
146	604735.719	4020324.61	146	604736.13	4020323.22
147	604735.719	4020324.61	147	604736.13	4020323.22
148	604735.719	4020324.61	148	604736.13	4020323.22
149	604735.719	4020324.61	149	604736.13	4020323.22
150	604735.719	4020324.61	150	604736.13	4020323.22

Adı	Parşel	Alan (m ²)	Yerleşim Alanı
	989	3078.125	

Adı	Parşel	Alan (m ²)	Yerleşim Alanı
	989	3078.125	

Kaya Çiyim Mezarları ve Mekanları

Alan No	Alan Adı	Alan Alanı (m ²)	Alan Durumu
1	101	101	101
2	102	102	102
3	103	103	103
4	104	104	104
5	105	105	105
6	106	106	106
7	107	107	107
8	108	108	108
9	109	109	109
10	110	110	110
11	111	111	111
12	112	112	112
13	113	113	113
14	114	114	114
15	115	115	115
16	116	116	116
17	117	117	117
18	118	118	118
19	119	119	119
20	120	120	120

Alan	Parşel	Alan Alanı (m ²)	Alan Durumu
1	101	101	101
2	102	102	102
3	103	103	103
4	104	104	104
5	105	105	105
6	106	106	106
7	107	107	107
8	108	108	108
9	109	109	109
10	110	110	110
11	111	111	111
12	112	112	112
13	113	113	113
14	114	114	114
15	115	115	115
16	116	116	116
17	117	117	117
18	118	118	118
19	119	119	119
20	120	120	120

Alan	Parşel	Alan Alanı (m ²)	Alan Durumu
1	101	101	101
2	102	102	102
3	103	103	103
4	104	104	104
5	105	105	105
6	106	106	106
7	107	107	107
8	108	108	108
9	109	109	109
10	110	110	110
11	111	111	111
12	112	112	112
13	113	113	113
14	114	114	114
15	115	115	115
16	116	116	116
17	117	117	117
18	118	118	118
19	119	119	119
20	120	120	120

Koordinatı UTM 6/EUR 1950/36

21/08/2019
Af
Ene
Ştım
Ağustos
Ene
Hüseyin

Kültür ve Turizm Bakanlıđından:

NEVŞEHİR KÜLTÜR VARLIKLARINI KORUMA BÖLGE KURULU KARAR

Dosya No : 51.00.660
Toplantı Tarihi : 29-30-31/07/2019-01/08/2019-278
Karar Tarihi ve No : 01/08/2019-3898

Toplantı Yeri
NEVŞEHİR

Niğde İli, Merkez İlçesi, Elmalı Köyü, Karacaören Mevkiinde Maliye Hazinesi ve özel mülkiyete ait 301 ada, 3, 6, 7, 8, 16 parseller ile 303 ada, 91 parselde yer alan Elmalı Yerleşiminin I. Derece Arkeolojik Sit olarak tescil talebine ilişkin Niğde Valiliđi İl Kültür ve Turizm Müdürlüğü'nün 14.01.2017 tarih ve 3013 sayılı, 04.01.2019 tarih ve E.14900 sayılı yazıları; Niğde Valiliđi Kadastro Müdürlüğü'nün 03.01.2018 tarih ve E.25446 sayılı, 09.05.2018 tarih ve E.1315027 sayılı, 28.06.2018 tarih ve E.1853054 sayılı, 17.03.2019 tarih ve E.1081926 sayılı yazıları; Niğde Valiliđi Çevre ve Şehircilik İl Müdürlüğü'nün 20.12.2018 tarih ve E.13770 sayılı, 20.03.2019 tarih ve E.6234 sayılı yazıları; Enerji ve Tabii Kaynaklar Bakanlıđı Maden ve Petrol İşleri Genel Müdürlüğü'nün 25.12.2018 tarih ve E.459390 sayılı, 25.03.2019 tarih ve E.416400, 22.05.2019 tarih ve E.427266 sayılı yazıları; Niğde İl Özel İdaresi Kültür ve Sosyal İşler Müdürlüğü'nün 27.12.2018 tarih ve E.14725 sayılı, 20.03.2019 tarih ve E.2370 sayılı yazıları; Niğde Valiliđi İl Tarım ve Orman Müdürlüğü'nün 21.03.2019 tarih ve E.940484 sayılı yazısı; Niğde İl Özel İdaresi İmar ve Kentsel İyileştirme Müdürlüğü'nün 11.04.2019 tarih ve E.3279 sayılı yazısı; Nevşehir Kültür Varlıklarını Koruma Bölge Kurulu Müdürlüğü'nün 22.07.2019 tarih ve 326991 sayılı uzman raporu okundu. Ekleri (Tescil Fişi, Koordinatlı Kadastral Harita) konu ile ilgili bilgi ve belgeler incelendi, görüşmeler sonucunda;

Niğde İli, Merkez İlçesi, Elmalı Köyü, Karacaören Mevkiinde Maliye Hazinesi ve özel mülkiyete ait 301 ada, 3, 6, 7, 8, 16 parseller ile 303 ada, 91 parselde yer alan Elmalı Yerleşiminin 2863 sayılı Kültür ve Tabiat Varlıklarını Koruma Kanunu'nun 6 ncı ve 7 nci maddesi uyarınca "Korunması Gerekli Taşınmaz Kültür Varlıđı" özelliđi göstermesi nedeniyle; ekli kadastral krokide sınırları belirtildiđi şekilde I. Derece Arkeolojik Sit Alanı olarak tescil edilmesine, hazırlanan sit fişinin uygun olduđuna, gerekli güvenlik önlemlerinin ilgili birimlerince alınmasına ve her türlü uygulama (fiziki, inşai, ifraz, tevhid, plan tadilatı vb.) öncesi Kurulumuzdan görüş alınmasına karar verildi.

