

Kültür ve Turizm Bakanlıđından:

AYDIN KÜLTÜR VARLIKLARINI KORUMA BÖLGE KURULU

KARAR

TOPLANTI TARİHİ VE NO : 29.05.2019-224

09.04.494

KARAR TARİHİ VE NO : 29.05.2019-9475

Toplantı Yeri
AYDIN

Aydın İli, Karacasu İlçesi, Yaylalı Mahallesi'nde bulunan ve tapunun 349 ada, 3 parsel numarasında kayıtlı taşınmaz üzerindeki değirmenin, 2863 sayılı Kültür ve Tabiat Varlıklarını Koruma Kanunu ve Korunması Gerekli Taşınmaz Kültür Varlıklarının Tespit ve Tescili Hakkındaki Yönetmelik kapsamında tescil değerlendirmesine ilişkin Aydın Kültür Varlıklarını Koruma Bölge Kurulu Müdürlüğü'nün 13.05.2019 tarih ve E.410561 sayılı yazısı, Karayolları 2. Bölge Müdürlüğü'nün 20.05.2019 tarih ve E.146229 sayılı yazısı, Karacasu Belediye Başkanlığı'nın 15.05.2019 tarih ve E.716 sayılı yazısı, Aydın Kültür Varlıklarını Koruma Bölge Kurulu Müdürlüğü Uzmanları'nın 22.05.2019 tarihli raporu okundu. Ekler ve konuya ilişkin dosyasındaki bilgi ve belgeler incelendi. Yapılan görüşmeler sonucunda;

Aydın İli, Karacasu İlçesi, Yaylalı Mahallesi'nde bulunan ve tapunun 349 ada, 3 parsel numarasında kayıtlı taşınmaz üzerindeki değirmenin, 2863 sayılı Kültür ve Tabiat Varlıklarını Koruma Kanunu kapsamında "Korunması Gerekli Taşınmaz Kültür Varlığı" özelliđi gösterdiğinden tescilinin uygun olduğuna, yapı grubunun II. Grup Yapı, 349 ada, 1 ve 2 parsel, 348 ada, 1, 2, 3 parseller ile 350 ada, 1 ve 2 parsellerin koruma alanı olarak belirlenmesine, Korunması Gerekli Taşınmaz Kültür Varlıklarının Tespit ve Tescili Hakkındaki Yönetmelik kapsamında Koruma Bölge Kurulu Müdürlüğü Uzmanlarınca hazırlanacak tescil fişinin Kurulumuza iletilmesine, tescilli yapı ve koruma alanında kalan taşınmazlarda yürütülecek her türlü uygulama öncesinde Kurulumuzdan görüş alınmasına, değirmene ilişkin Kültür ve Tabiat Varlıklarını Koruma Yüksek Kurulunun 05.11.1999 tarih ve 660 sayılı ilke kararında belirtilen hükümler kapsamında hazırlanacak rölöve, restitüsyon, restorasyon ve çevre düzenleme projelerinin Kurulumuza iletilmesi gerektiğine karar verildi.

7094/1-1

Kültür ve Turizm Bakanlıđından:

İZMİR 1 NUMARALI KÜLTÜR VARLIKLARINI KORUMA BÖLGE KURULU KARAR

TOPLANTI TARİHİ VE NO : 27.06.2019-317

35.17/26

KARAR TARİHİ VE NO : 27.06.2019-9369

Toplantı Yeri
İZMİR

İzmir İli, Torbalı İlçesi, Çaybaşı Mahallesi'nde bulunan, tapunun L18-C-13b pafta, 1989 parselinde kayıtlı, özel mülkiyeye ait taşınmazda yağmur suyu drenaj kanalı açılması sırasında ortaya çıkan ve yapılan kazı çalışmaları sonucunda taş örgütlü ve pişmiş toprak lahit mezar kalıntılarının açığa çıkması nedeniyle bu alanın ve çevresinin 1.ve 3.derece arkeolojik sit olarak tescil önerisinin iletildiği İl Kültür ve Turizm Müdürlüğü'nün 10.11.2016 tarih 4792 sayılı yazısı, 2863 Sayılı Yasa'nın 7.Maddesi uyarınca kurum görüşlerinin iletildiği Torbalı Belediye Başkanlığı İmar ve Şehircilik Müdürlüğü'nün 13.05.2019 tarih 6834-6997 sayılı yazısı, İzmir Büyükşehir Belediye Başkanlığı Etüd ve Projeler Dairesi Başkanlığı'nın 29.05.2019 tarih 128290 sayılı yazısı, Maden ve Petrol İşleri Genel Müdürlüğü'nün 16.05.2019 tarih 426038 sayılı yazısı, Çevre ve Şehircilik İl Müdürlüğü'nün 16.05.2019 tarih 49082 sayılı yazısı, Devlet Su İşleri Genel Müdürlüğü 2.Bölge Müdürlüğü'nün 09.05.2019 tarih 306217 sayılı yazısı, Karayolları Genel Müdürlüğü 2.Bölge Müdürlüğü'nün 08.05.2019 tarih 134647 sayılı yazısı işle Müdürlük evrakına 24.06.2019 tarih 283191 sayı ile kayıtlı uzman raporu okundu, ekleri incelendi, yapılan görüşmeler sonucunda,

İzmir İli, Torbalı İlçesi, Çaybaşı Mahallesi'nde bulunan, tapunun L18-C-13b pafta, 1989 parselinde kayıtlı, özel mülkiyete ait taşınmazın güneydođu köşesinde İzmir Müze Müdürlüğü'nce yapılan kazı çalışması sonucu açığa çıkan mezarlardan taşınabilecek olanların ilgili Müze Müdürlüğüne taşınmasına, diğer arkeolojik kalıntıların yerinde korunacak şekilde üzerlerinin yine ilgili Müze Müdürlüğü denetiminde kapatılmasına, mezar kalıntılarının bulunduğu alanın, kararımız eki 1/5000 ölçekli koordinatlı haritada gösterildiđi şekilde 3. derece arkeolojik sit olarak belirlenmesine, parselde yapılacak her türlü fiziki ve inşai uygulama öncesinde Kurulumuzdan izin alınmasına, parselin tapu kaydına "3. derece arkeolojik sit alanıdır" şerhinin konulmasına karar verildi.



27.06.2018

9868

ASLI GIBİDİR

ULVI ÖZEL

Müdü

TORBALI ÇAYBAŞI MAHALLESİ 1989 PARSEL
3. DER ARK SİT ALANI KOOR LİSTESİ

UTM 6 DER ED50

Nokta No	Y	X
1	533682.007	4220057.426
2	533682.532	4220081.689
3	533684.223	4220097.689
4	533650.926	4220109.269
5	533644.308	4220071.372
6	533656.693	4220066.669

3. DER ARK SİT ALANI SINIRI

1/5000

**İZMİR 2 NUMARALI KÜLTÜR VARLIKLARINI
KORUMA BÖLGE KURULU
KARAR**

TOPLANTI TARİHİ VE NO : 16.05.2019-458

45.01/553

KARAR TARİHİ VE NO : 16.05.2019-11272

Toplantı Yeri
İZMİR

Manisa ili, Akhisar İlçesi, Kent merkezinde, Kethüda, Şeyhisa, Hashoca, Rağıpbey, İnöntü Mahalle sınırlarının tamamında, Ulucami, Efendi, Cumhuriyet, Hacıışhak, Hürriyet, Atatürk, Reşatbey, Seyitahmet Mahalleleri yerleşik alanı ve çevresinde 1/5000 ölçekli nazım imar planı ve 1/1000 ölçekli uygulama imar planında revizyon yapılmasının planlandığı, konuya yönelik kurum görüşümüzün verilmesi istenen AkhisarBelediye Başkanlığı İmar ve Şehircilik Müdürlüğü'nün 18.09.2018 tarih ve 80431 sayılı yazısı doğrultusunda yapılan incelemede tespiti yapılan taşınmazların 2863 sayılı yasa kapsamında tesciline yönelik ilgili kurum görüşlerinin istendiği Kurul Müdürlüğü'nün 23.01.2019 tarih ve 70221 sayılı yazısı, Manisa Büyükşehir Belediye Başkanlığının 24.01.2019 tarih ve 7197 sayılı yazısı, İzmir Vakıflar Bölge Müdürlüğü'nün 04.05.2019 tarih ve 33897 sayılı yazısı, söz konusu 1/5000 ölçekli nazım imar planı ve 1/1000 ölçekli uygulama imar planı revizyonuna ilişkin kurum görüşümüzün şehir plancısı üyenin bulunduğu bir toplantıda değerlendirilmesine yönelik Kurulumuzun 15.02.2019 tarih ve 10219 sayılı kararı ve konuya ilişkin Müdürlük evrak kayıdında16.05.2019 tarih ve 230896sayılı ile kayıtlı uzman raporları okundu, ekleri ve işlem dosyası incelendi. Yapılan görüşmeler sonunda,

Manisa ili, Akhisar İlçesinde, kararımız eki listede mahalle, ada ve parsel bilgisi belirtilen taşınmazların 2863 sayılı kanunun 7. maddesi doğrultusunda korunması gerekli taşınmaz kültür varlığı olarak tescil edilmesine, tescili edilen korunması gerekli taşınmazların yapı gruplarının kararımız eki listede belirtildiği şekilde belirlenmesine, kararımız eki 18 adet tescil fişinin uygun olduğuna,

Manisa ili, Akhisar İlçesi, Kent Merkezi ve çevresinde 1/5000 ölçekli nazım imar planı ve 1/1000 ölçekli uygulama imar planı revizyonuna yönelik kurum görüşü verilmesi talebinin şehir plancısı üyenin bulunduğu bir toplantıda değerlendirilmesine karar verildi.

**MANISA İLİ, AKHISAR İLÇESİNDE 2863 SAYILI KANUN KAPSAMINDA
KORUNMASI GEREKLİ TAŞINMAZ KÜLTÜR VARLIĞI OLARAK TESCİL EDİLEN YAPI LİSTESİ**

SIRA NO	ADA	PARSEL	ADRES	TÜRÜ	YAPI GRUBU
1	213	12	Şeyhisa Mahallesi	KONUT	2
2	213	1	Şeyhisa Mahallesi	KONUT	2
3	156	13	Hashoca Mahallesi	KONUT	2
4	210	19	ŞeyhisaMahallesi	KONUT	2
5	165	38	Hashoca Mahallesi	ÇEŞME	1
6	164	58	Hashoca Mahallesi	KONUT	2
7	223	6	Şeyhisa Mahallesi	KONUT	2
8	272	6	Efendi Mahallesi	KONUT	2
9	272	5	Efendi Mahallesi	KONUT	2
10	267	22	Efendi Mahallesi	KONUT	2
11	272	11	Efendi Mahallesi	PTT MÜDÜRLÜĞÜ	2
12	54	23	Ulucami Mahallesi	KONUT+TİCARET	2
13	55	32	Ulucami Mahallesi	KONUT	2
14	62	8	Ulucami Mahallesi	CAMİ	1
15	136	1	Paşa Mahallesi	MİNARE	1
16	84	13	Kethüda Mahallesi	KONUT	2
17	1073	17	Ulucami Mahallesi	OKUL	2
18	352	25	Hacıışhak Mahallesi	KONUT+TİCARET	2

**SAMSUN KÜLTÜR VARLIKLARINI KORUMA BÖLGE KURULU
KARAR**

57.02.379

Toplantı Tarihi ve No : 26.07.2019-263
Karar Tarihi ve No : 26.07.2019-6394**Toplantı Yeri** : BOYABAT

Sinop İli, Boyabat İlçesi, Dereçatı- Büyük Karaağaç Köyü, hazineye ait 105 ada, 311 parsel ile özel mülkiyete ait 142 ada, 1, 2, 3, 4, 5, 6, 7, 8, 9, 10, 11, 12, 13, 14, 15, 16, 17, 18, 19, 20, 21, 22, 23, 24 parselde tespit edilen kaya mezarının ve etrafının yerleşim yeri olması sebebiyle III. derece arkeolojik sit alanı olarak tescil edilmesine dair rapor ve belgelerin gönderildiği Sinop Valiliği İl Kültür ve Turizm Müdürlüğü Müze Müdürlüğü'nün 25.05.2019 tarih ve 78999 sayılı yazısı, kurum görüşlerinin iletiği Sinop Valiliği Çevre Şehircilik İl Müdürlüğü'nün 20.05.2019 tarih ve 4000 sayılı Sinop İl Özel İdaresi Kültür ve Sosyal İşler Müdürlüğü'nün 20.05.2019 tarih ve 5223 sayılı, Karayolları 7. Bölge Müdürlüğü'nün 23.05.2019 tarih ve 150944 sayılı, Maden İşleri Genel Müdürlüğü'nün 30.05.2019 tarih ve 428775 sayılı, Devlet Su İşleri 7. Bölge Müdürlüğü'nün 12.07.2019 tarih ve 445381 sayılı yazıları, konuya ait Samsun Kültür Varlıklarını Koruma Bölge Kurulu Müdürlüğü uzmanının 24.07.2019 tarih ve 545 sayılı dosya inceleme raporu okundu, ekleri ve ilgili dosyası incelendi, yapılan görüşmeler sonunda;

Sinop İli, Boyabat İlçesi, Dereçatı- Büyük Karaağaç Köyü, hazineye ait, 105 ada, 311 parselde kalan kaya mezarının 2863 sayılı yasanın 6. maddesi kapsamında korunması gerekli taşınmaz kültür varlığı olarak tescilli edilmesine, kaya mezarının yer aldığı hazineye ait 105 ada, 311 parsel ile özel mülkiyete ait 142 ada, 1, 2, 3, 4, 5, 6, 7, 8, 9, 10, 11, 12, 13, 14, 15, 16, 17, 18, 19, 20, 21, 22, 23, 24 parsellerde tespit edilen antik yerleşim alanının 2863 sayılı yasanın 6. maddesi kapsamında, III. derece arkeolojik sit alanı olarak tescil edilmesine, sit sınırlarının ve kaya mezarının sınırının ekli 1/2500 ölçekli kadastral haritada işaretlenen sınırlar ve belirtilen koordinatlar doğrultusunda kabul edilmesine, ekteki tescil fişlerinin uygun olduğuna, sit alanında kalan hazineye ait 105 ada, 311 parsel "Korunması gerekli taşınmaz kültür varlığı" ve "III. derece arkeolojik sit alanı" olduğuna dair, özel mülkiyete ait 142 ada, 1, 2, 3, 4, 5, 6, 7, 8, 9, 10, 11, 12, 13, 14, 15, 16, 17, 18, 19, 20, 21, 22, 23, 24 parsellerde "III. derece arkeolojik sit alanı" olduğuna dair şerh konulmasına,

Bu sit alanında, koruma amaçlı imar planı yapılmıyaya kadar, Kültür ve Tabiat Varlıklarını Koruma Yüksek Kurulu'nun 05.11.1999 gün ve 658 sayılı ilke kararındaki III. derece arkeolojik sit alanlarına ilişkin hükümler doğrultusunda, ekte belirtilen geçiş dönemi koruma esasları ve kullanma şartlarının geçerli olduğuna karar verildi.

**SİNOP İLİ, BOYABAT İLÇESİ, DEREÇATI BÜYÜK KARAAĞAÇ KÖYÜ,
ANTİK YERLEŞİM YERİ III. DERECE ARKEOLOJİK SİT ALANI
GEÇİŞ DÖNEMİ KORUMA ESASLARI VE KULLANMA ŞARTLARI**

- 1- Sit alanı içindeki tüm inşai ve fiziki müdahaleler için (yeni yapı, yıkım, kazı, onarım, altyapı) Koruma Bölge Kurulundan izin alınması zorunludur.
- 2- Valilikçe inşaat izni verilmeden önce, ilgili Müze Müdürlüğü uzmanları tarafından sondaj kazısı gerçekleştirilerek, sondaj sonuçlarına ilişkin raporun, kültür varlığının bulunması halinde varsa kazı başkanının görüşleri ile birlikte, Müze Müdürlüğüne Koruma Bölge Kuruluna iletilip kurul kararı alındıktan sonra uygulamaya geçilebilir.
- 3- Sondaj sonuçlarına göre yapılaşmaya gidilecek tüm parsellerde temel hafriyatının Müze Müdürlüğü denetiminde yapılarak sonuçlarının Kurul Müdürlüğüne iletilmesi gerekmektedir.
- 4- Sit alanında yapı kullanma izin belgesi bulunan mevcut yapılara ruhsata tabi olmayan yapılara tamir- tadilat izni verilebilir. Yapı kullanma izin belgesi bulunmayan ve belirlenen bu şartlara aykırı olan mevcut yapıların Valilikçe kaldırılması esastır.
- 5- Sit alanı içindeki her türlü altyapı uygulamalarının Müze Müdürlüğü denetiminde yapılarak sonuçlarının Kurul Müdürlüğüne iletilmesi, herhangi bir buluntuya rastlanması halinde çalışmaların durdurularak konunun Koruma Bölge Kurulunda değerlendirilmesi gerekmektedir.
- 6- Koruma bölge kurulunca, sondaj kazısı yapılacak alanlara ilişkin genel sondaj kararı alınabilir.
- 7- Koruma bölge kurulundan izin alınmak koşuluyla taşınmaz kültür varlıklarının mahiyetine tesir etmeyecek şekilde tevhit ve ifraz yapılabilir.
- 8- Taş, toprak, kum vb. alınmaz; kireç, taş, tuğla, mermer, kum, maden vb. ocakları açılmaz; toprak, çürük, çöp, çamur, çamur atığı ve benzeri malzeme dökülemez.
- 9- Mevcut tarımsal faaliyetler sürdürülebilir.
- 10- Koruma bölge kurulunca uygun görülmesi halinde rüzgar enerji santralleri yapılabilir.
- 11- İlgili valilikçe Üç yıl içinde Koruma Amaçlı İmar Planının hazırlatılıp koruma bölge kuruluna verilmesi zorunludur. Üç yıllık süre içinde zorunlu nedenlerle plan yapılamadığı takdirde koruma bölge kurulunca gerekli olarak bu süre uzatılabilir. Uzatılan süre içinde geçiş dönemi koruma esasları ve kullanma şartları geçerlidir.

UYGUN BULUNDU

Millî Kültür Varlıklarını

Koruma Bölge Kurulu

26.09.2019 gün ve 6954..

sayılı karar ektir.

İLİ: SINOP
İLÇESİ: BOYABAT
KÖYÜ: DEREÇATI-BÜYÜK KARAĞAÇ
TÜRÜ/DEREÇESİ: ANIT-ARKEOLOJİK/3
DOSYA NO: 57-02/379



ÖLÇEK: 1/2500

Nokta No	Y	X	Nokta No	Y	X
1	373403.581	4581774.545	2	373801.881	4581776.227
2	373589.522	4581779.374	4	373599.623	4581783.524
3	373601.328	4581784.498	6	373603.255	4581785.043
4	373603.887	4581784.441	8	373608.839	4581781.984
5	373608.553	4581781.362	10	373607.787	4581781.348
6	373606.386	4581783.480	12	373603.423	4581785.087
7	373605.544	4581783.880	14	373600.781	4581782.183
8	373602.794	4581776.812	16	373604.420	4581776.280
9	373606.764	4581775.232	18	373606.734	4581776.724
10	373607.248	4581779.626	20	373605.966	4581781.542
11	373603.021	4581779.470	22	373605.243	4581777.783

Nokta No	Y	X	Nokta No	Y	X
23	373442.802	4581973.250	24	373090.775	4581939.917
25	373507.940	4581801.349	26	373721.132	4581875.544
27	373749.905	4581838.753	28	373785.322	4581812.300
29	373744.320	4581730.726	30	373692.739	4581724.381
31	373449.148	4581723.214	32	373437.251	4581702.777
33	373420.459	4581719.360	34	373403.545	4581726.381
35	373395.148	4581721.421	36	373274.707	4581715.636
37	373351.522	4581711.645	38	373345.906	4581712.000
39	373328.908	4581715.368	40	373319.988	4581721.224
41	373311.322	4581721.170	42	373306.545	4581785.602
43	373278.435	4581734.228	44	373271.588	4581739.118
45	373286.646	4581749.800	46	373252.711	4521747.812
47	373241.054	4581759.351	48	373225.301	4581764.484
49	373224.143	4581760.894	50	373240.646	4581903.690
51	373283.818	4581817.011	52	373281.837	4581822.370
53	373302.418	4581832.378	54	373318.325	4521843.361
55	373340.207	4581854.221	56	373418.362	4581893.990
57	373435.152	4581934.480			

D.G.:3
D.O.M.:36
DATUM:ED60

4582000

3733500

D.G.:3
D.O.M.:36
DATUM:ED60

İbrahim Hakkı (M) 2000
Prof. Dr. Coşkun SANCAR
Prof. Dr. Ahmet KARAGÖZ
Ahmet ERTEKİN
MUSTAFA RÜZÜCÜ
MUSTAFA
Temsilci Üyesi



BÜYÜK KARAĞAÇ KÖYÜ
KADASTRO ÇALIŞMA ALANI

105

311

DEREÇATI KÖYÜ
KADASTRO ÇALIŞMA ALANI

4581750

3732500



KAYA MEZARI

Kültür ve Turizm Bakanlıđından:

KÜLTÜR VARLIKLARI VE MÜZELER GENEL MÜDÜRLÜĐÜ HATAY KÜLTÜR VARLIKLARINI KORUMA BÖLGE KURULU

KARAR

TOPLANTI TARİHİ VE NO: 17.05.2019-6
KARAR TARİHİ VE NO : 17.05.2019-107
DOSYA NO : 31.05.142

TOPLANTI YERİ
HATAY

Hatay ili, Kırıkhan ilçesi, Kazkeli Mahallesinde bulunan, tapunun 142 ada,17 ve 18 parsellerinde tespiti yapılan alanın tesciline ilişkin, Hatay Kurul Müdürlüğü Uzmanın 16.05.2019 günlü dosya inceleme raporu, Hatay İl Kültür ve Turizm Müdürlüğü'nün 04.03.2019 tarih ve 191969 sayılı yazısı ve eki Hatay Müze Müdürlüğü Uzmanlarınca hazırlanan 28.02.2019 tarihli raporu okundu, ekleri ve konunun işlem dosyası incelendi, yapılan görüşmeler sonucunda;

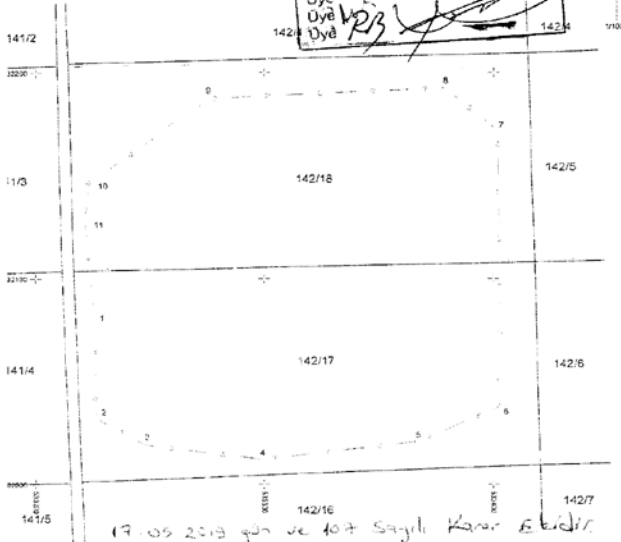
Hatay ili, Kırıkhan ilçesi, Kazkeli Mahallesinde bulunan, tapunun 142 ada, 17 ve 18 parsellerinde kayıtlı taşınmaz (Hosırluk Höyük), 2863 sayılı Kanunun 6. maddesi kapsamına giren “korunması gerekli taşınmaz kültür varlığı” niteliđi taşıdığından ekli krokide sınırları ve koordinatları belirtilen alanın I. Derece Arkeolojik Sit Alanı olarak tesciline, sit sınırlarının uygun olduğuna;

142 ada 17 ve 18 nolu parsellerin tapu kütüğünün beyanlar hanesine, “**bir kısmı I. derece arkeolojik sit alanıdır**” şerhinin verilmesi gerektiđine karar verildi.

HATAY
ÇEKİRİKHAN
MAHALLESİ KAZKELİ
ARSA NO: 142/17, 142/18
DERSLİK HÖYÜĞÜ

Hatay Kültür Varlıklarını
Koruma Bölge Kurulu Müdürlüğü

Başkan
Başkan Yrd. Yp.
Dye
Dye
Dye
Dye
Dye
Dye




UTM 9 TRİEME
1. DERECE ARKEOLOJİK SİT İZİNİ KOORDİNATLARI

NO	Y	X
1	58391 625	432079 384
2	58396 665	432076 384
3	58394 695	432078 384
4	58389 694	432075 384
5	58395 734	432071 684
6	58392 734	432074 684
7	58394 734	432072 683
8	58376 734	432069 683
9	58376 734	432069 683
10	58376 734	432069 683
11	58376 734	432069 683
12	58376 734	432069 683

AD: ÇELİKRAY

Levan BAYAR
Başkan Yard. M. D. V.

AVRUPA KONSEYİ	DOĞAL VE KÜLTÜREL VARLIKLARI KORUMA ENVANTERİ	DIKYKE	SİT	ENVANTER NO:
TÜRKİYE	KÜLTÜR VARLIKLARI VE MÜZELER GENEL MÜDÜRLÜĞÜ		HARITA NO:	Parçel: 17,18
İLİ: HATAY	İLÇESİ: Kırkhan	MAHALLE KÖY:	KAZKELİ	KADASTRO
		VEYA MEVKİİ:		PAFTA:
ADA: 142				
ADI: Hosurluk Höyüğü				
GENEL TANIM: Hosurluk Höyüğü, Kazkeli Mahallesi'nin yaklaşık 3 km hafif kuzeydoğusunda yer almakta ve yaklaşık 200 m çapında 3,5 - 4 m yüksekliğindedir. Roma İmparatorluğu ve İslami Dönem seramiklerinin yer aldığı görülen höyükte mimarlara ait taşlar da bulunmaktadır. Höyük İ. kez Robert J. Brawood tarafından tespit edilerek Hosurluk Tepesi olarak adlandırıldığı, Orta Tunç Çağı, Roma ve İslami dönemlere tarihlenirliği tespit edilmiştir.				
SİMDİKİ TEHLÜKELER: Tarımsal faaliyetler.				
SİMDİKİ DURUM: Korunması				
SİT POTANSİYELİ: Yüksek	KORUMA DEREGESİ: 1. Derece Arkeolojik Sit			
SİMDİKİ KORUMA: Korunması	HAZIRLAYANLAR: AÜ ÇELİKRAY, BİTİR SAĞOĞ			
ÖNERİLEN KORUMA: 1. Derece Arkeolojik Sit	Arkeolojik Arkeolojik			
YATIRIŞ: A.J. Brawood, "Excavations in the Plain of Antioch, University of Chicago Oriental Institute Publications"	KONTROL EDEN: M. Nalan YAKAR			
GÖZLEMLER:	TARİH: 17.05.2013			
	KARAR TARİHİ:			
	REVİZYON:			
	S.M.E.S.A.Y.K. ONAYI: / 20			



**SAMSUN KÜLTÜR VARLIKLARINI KORUMA BÖLGE KURULU
KARAR**

57.02.383

Toplantı Tarihi ve No : 26.07.2019-263
Karar Tarihi ve No : 26.07.2019-6392**Toplantı Yeri : BOYABAT**

Sinop İli, Boyabat İlçesi, Camikebir Mahallesi, belediye ve özel mülkiyete ait 946 ada, 4 parsel, özel mülkiyete ait 72 ada, 16, 17, 18, 19, 20 parseller, 768 ada, 1, 2, 3, 4, 5, 6, 7, 8 parseller, 772 ada, 3, 4, 5, 6 parseller ile 946 ada, 1, 2, 3, 5, 6, 7 parsellerde tespit edilen antik yerleşim alanının tescil edilmesine dair rapor ve belgelerin gönderildiği Sinop Valiliği İl Kültür ve Turizm Müdürlüğü Müze Müdürlüğü'nün 18.02.2019 tarih ve 146870 sayılı yazısı, kurum görüşlerinin iletiliği Sinop Valiliği Çevre Şehircilik İl Müdürlüğü'nün 21.05.2019 tarih ve 3985 sayılı yazısı, Karayolları 7. Bölge Müdürlüğü'nün 17.05.2019 tarih ve 144985 sayılı Maden İşleri Genel Müdürlüğü'nün 21.05.2019 tarih ve 426965 sayılı, Boyabat Belediye Başkanlığı İmar ve Şehircilik Müdürlüğü'nün 22.05.2019 tarih ve 472 sayılı yazıları, konuya ait Samsun Kültür Varlıklarını Koruma Bölge Kurulu Müdürlüğü uzmanının 24.07.2019 tarih ve 544 sayılı dosya inceleme raporu okundu, ekleri ve ilgili dosyası incelendi, yapılan görüşmeler sonunda;

Sinop İli, Boyabat İlçesi, Camikebir Mahallesi, belediye ve özel mülkiyete ait 946 ada, 4 parsel, özel mülkiyete ait 72 ada, 16, 17, 18, 19, 20 parseller, 768 ada, 1, 2, 3, 4, 5, 6, 7, 8 parseller, 772 ada, 3, 4, 5, 6 parseller ile 946 ada, 1, 2, 3, 4, 5, 6, 7 parsellerde tespit edilen antik yerleşim alanının 2863 sayılı yasanın 6. maddesi kapsamında, III. derece arkeolojik sit alanı olarak tescil edilmesine, sit sınırlarının ekli kadastral haritada işaretlenen sınırlar ve belirtilen koordinatlar doğrultusunda kabul edilmesine, ekteki tescil fişinin uygun olduğuna, tapu kütüğü beyanlar hanesine III. derece arkeolojik sit alanı şerhi konulmasına

Bu sit alanında aşağıda belirtilen, Kültür ve Tabiat Varlıklarını Koruma Yüksek Kurulu'nun 5.11.1999 gün ve 658 sayılı ilke kararındaki (Ek 07.04.2016 gün ve 562 sayılı ilke kararı ile birlikte) III.derece arkeolojik sit alanlarına ilişkin hükümlerin geçerli olduğuna karar verildi.

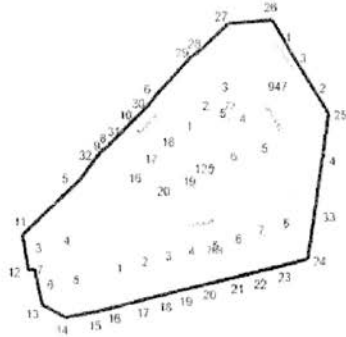
**SİNOP İLİ, BOYABAT İLÇESİ, CAMİKEBİR MAHALLESİ,
III. DERECE ARKEOLOJİK SİT ALANI****GEÇİŞ DÖNEMİ KORUMA ESASLARI VE KULLANMA ŞARTLARI**

- Sit alanı içindeki tüm inşai ve fiziki müdahaleler için (yeni yapı, yıkım, kazı, onarım, altyapı) Koruma Bölge Kurulundan izin alınması zorunludur.
- 2- Belediyesince inşaat izni verilmeden önce, ilgili Müze Müdürlüğü uzmanları tarafından sondaj kazısı gerçekleştirilerek, sondaj sonuçlarına ilişkin raporun, kültür varlığının bulunması halinde varsa kazı başkanının görüşleri ile birlikte, Müze Müdürlüğüne Koruma Bölge Kuruluna iletilip kurul kararı alındıktan sonra uygulamaya geçilebilir.
 - 3- Sondaj sonuçlarına göre yapılasmaya gidilecek tüm parsellerde temel hafriyatının Müze Müdürlüğü denetiminde yapılarak sonuçlarının Kurul Müdürlüğüne iletilmesi gerekmektedir.
 - 4- Sit alanında yapı kullanma izin belgesi bulunan mevcut yapılara ruhsata tabi olmayan yapılara tamir- tadilat izni verilebilir. Yapı kullanma izin belgesi bulunmayan ve belirlenen bu şartlara aykırı olan mevcut yapıların Belediyesince kaldırılması esastır.
 - 5- Sit alanı içindeki her türlü altyapı uygulamalarının Müze Müdürlüğü denetiminde yapılarak sonuçlarının Kurul Müdürlüğüne iletilmesi, herhangi bir buluntuya rastlanması halinde çalışmaların durdurularak konunun Koruma Bölge Kurulunda değerlendirilmesi gerekmektedir.
 - 6- Koruma bölge kurulunca, sondaj kazısı yapılacak alanlara ilişkin genel sondaj kararı alınabilir.
 - 7- Koruma bölge kurulundan izin alınmak koşuluyla taşınmaz kültür varlıklarının mahiyetine tesir etmeyecek şekilde tevhit ve ifraz yapılabilir.
 - 8- Taş, toprak, kum vb. alınamaz; kireç, taş, tuğla, mermer, kum, maden vb. ocakları açılmaz; toprak, cüruf, çöp, sanayi atığı ve benzeri malzeme dökülemez.
 - 9- Mevcut tarımsal faaliyetler sürdürülebilir.
 - 10- Koruma bölge kurulunca uygun görülmesi halinde rüzgar enerji santralleri yapılabilir.

İlgili Belediyesince Üç yıl içinde Koruma Amaçlı İmar Planının hazırlatılıp koruma bölge kuruluna verilmesi zorunludur. Üç yıllık süre içinde zorunlu nedenlerle plan yapılamadığı takdirde koruma bölge kurulunca gerekçeli olarak bu süre uzatılabilir. Uzatılan süre içinde geçiş dönemi koruma esasları ve kullanma şartları geçerlidir

AVRUKUŞTU MEVMA ANTIK YERLEŞİM ALANI
ÖNERİ SIT ALANI

NO	X	Z
1	316200.844	436367.134
2	316217.179	436382.680
3	316239.662	436353.422
4	316270.877	4362515.810
5	316340.774	43616334.8
6	316370.194	43610747.22
7	316397.730	4360564.133
8	316399.783	4360520.514
9	316407.782	4360519.442
10	316417.824	4360519.438
11	316404.960	4360514.290
12	316385.636	4360516.438
13	316368.748	4360512.212
14	316353.221	4360520.517
15	316332.756	4360512.736
16	316317.491	4360508.300
17	316303.825	4360503.484
18	316292.206	4360514.367
19	316282.581	4360514.079
20	316270.872	4360510.511
21	316262.343	4360506.382
22	316255.776	4360506.340
23	316249.112	4360502.627
24	316244.440	4360502.702
25	316238.487	4360500.240
26	316233.211	4360500.442
27	316228.743	4360500.587
28	316225.141	4360500.467
29	316221.735	4360500.914
30	316222.283	4360500.675
31	316210.776	4360500.480
32	316203.982	4360501.740
33	316210.368	4360500.617



UYGUN BULUNDU
Samsun Kültür Varlıkları
Koruma Bölge Kurulunun
26.07.2019 gün ve ...6892
sayılı karar ekidir



İbrahim Hakkı GZEL	4
Ömer Faruk SAMUR	3
Ömer ASLAN	
Dr. Akın Z. ÖZTÜRKAN	2
Ömer ERTEKİN	2
Mehmet NURULLAH	07
Dr. B. ...	1
Temsilci ÜYE	
e	

**İZMİR 2 NUMARALI KÜLTÜR VARLIKLARINI
KORUMA BÖLGE KURULU
KARAR**

TOPLANTI TARİHİ VE NO : 17.05.2019-459

45.10/112

KARAR TARİHİ VE NO : 17.05.2019-11313

Toplantı Yeri
İZMİR

Manisa İli, Saruhanlı İlçesi Alibeyli Mahallesinde yer alan Bekçitepe Tümüliüstüne ilişkin İzmir 2 Numaralı Kültür Varlıklarını Koruma Bölge Kurulu tarafından alınan 28.10.2016 tarihli ve 7217 sayılı karar eki sit paftası ve tescil fişinde isimlerin sehven hatalı belirtilmiş olması nedeni ile, Bekçitepe Tümüliüstüne ilişkin 2863 sayılı yasanın 7. Maddesi kapsamında kurum görüşlerinin istenildiđi Müdürlüğümüzün 19.07.2018 tarihli ve E.609459 sayılı yazısı ve eki kurum görüşü haritası, 5177 sayılı kanun ile deđişik 2863 sayılı Kanunun 7. Maddesi geređi iletilen Kültür ve Turizm Bakanlığı Yatırım ve İşletmeler Genel Müdürlüğünün 23.07.2018 tarihli ve E.615402 sayılı yazısı, Manisa Valiliđi İl Kültür ve Turizm Müdürlüğünün 30.07.2018 tarihli ve E.636838 sayılı yazısı, Saruhanlı Belediye Başkanlıđı İmar ve Şehircilik Müdürlüğünün 30.07.2018 tarihli ve 2901 sayılı yazısı, Enerji ve Tabii Kaynaklar Bakanlığı Maden İşleri Genel Müdürlüğünün 30.07.2018 tarihli ve E.433945 sayılı yazısı ve eki Karayolları Genel Müdürlüğünün 2. Bölge Müdürlüğünün 03.08.2018 tarihli ve E.292349 sayılı yazısı, Orman Genel Müdürlüğü İzmir Orman Bölge Müdürlüğü Manisa Orman İşletme Müdürlüğünün 18.09.2018 tarihli ve E.1949619 sayılı yazısı, Müdürlüğümüzün tarihli ve 06.03.2019 tarihli ve 202191 sayılı yazısı ve eki, Manisa Valiliđi Kadastro Müdürlüğünün 15.03.2019 tarihli ve E.1263004 sayılı yazısı ile, İzmir 2 Numaralı Kültür Varlıklarını Koruma Bölge Kurulu tarafından alınan 28.10.2016 tarihli ve 7217 sayılı karar eki sit paftası ve tescil fişinin iptal edilerek yeniden düzenlenen, Bekçitepe ve Alibeyli tümüliüstlerine ilişkin olarak hazırlanan sit paftası ve tescil fişlerinin onaylanmasına yönelik Müdürlüğümüz uzmanlarınca hazırlanan ve Müdürlük 17.05.2019 evrak tarihli ve 234724 sayı ile kayıtlı ile rapor okundu, ekleri ve işlem dosyası incelendi, yapılan görüşmeler sonunda;

Manisa İli, Saruhanlı İlçesi Alibeyli Mahallesinde kalan, Bekçitepe Tümüliüstüne ilişkin İzmir 2 Numaralı Kültür Varlıklarını Koruma Bölge Kurulu tarafından alınan 28.10.2016 tarihli ve 7217 sayılı kararı ile I.(birinci) derece arkeolojik sit olarak belirlenen alana ilişkin sit paftası ile tescil fişinde isimlerinin sehven hatalı belirtilmiş olması nedeni ile söz konusu kararın iptaline,

Manisa İli, Saruhanlı İlçesi Alibeyli Mahallesi sınırlarında kalan, Bekçitepe Tümüliüstünün kararımız eki 1/2000 ölçekli kadastral harita üzerinde işaretlendiđi şekli ile I. (birinci) Derece Arkeolojik Sit olarak tescil edilmesine, ekli sit fişi ve koordine özet çizelgesinin uygun olduğuna,

Manisa İli, Saruhanlı İlçesi Alibeyli Mahallesi sınırlarında kalan, Alibeyli Tümüliüstünün kararımız eki 1/2000 ölçekli kadastral harita üzerinde işaretlendiđi şekli ile I. (birinci) Derece Arkeolojik Sit olarak tescil edilmesine, ekli sit fişinin uygun olduğuna karar verildi.

MANİSA İLİ, SARUHANLI İLÇESİ, ALİBEYLİ MAHALLESİ
(BEKÇİTEPE TÜMÜLÜSÜ)

UTM ED50-6 DERECE SİSTEMDE KOORDİNE ÖZET ÇİZELGESİ

Nokta No	Y	X
N1	564093.422	4281380.376
N2	564103.750	4281375.109
N3	564107.032	4281367.342
N4	564106.340	4281358.114
N5	564101.113	4281350.430
N6	564089.233	4281348.469
N7	564080.958	4281351.498
N8	564074.967	4281360.537
N9	564075.544	4281370.341
N10	564081.080	4281377.953

T.C.
KÜLTÜR VE TURİZM BAKANLIĞI
TÜRK ARKEOLOJİ VE ETNOGRAFYA ENSTİTÜSÜ
KONUKA BÖLGE KURULU BAŞKANLIĞI

İZMİR 2 NUMARALI KÖY TÜZÜMLERİ VE ÇİZİM
KONUKA BÖLGE KURULU BAŞKANLIĞI

19.05.2019 Tarihinde 11313 Sayılı Çizim Kararıyla

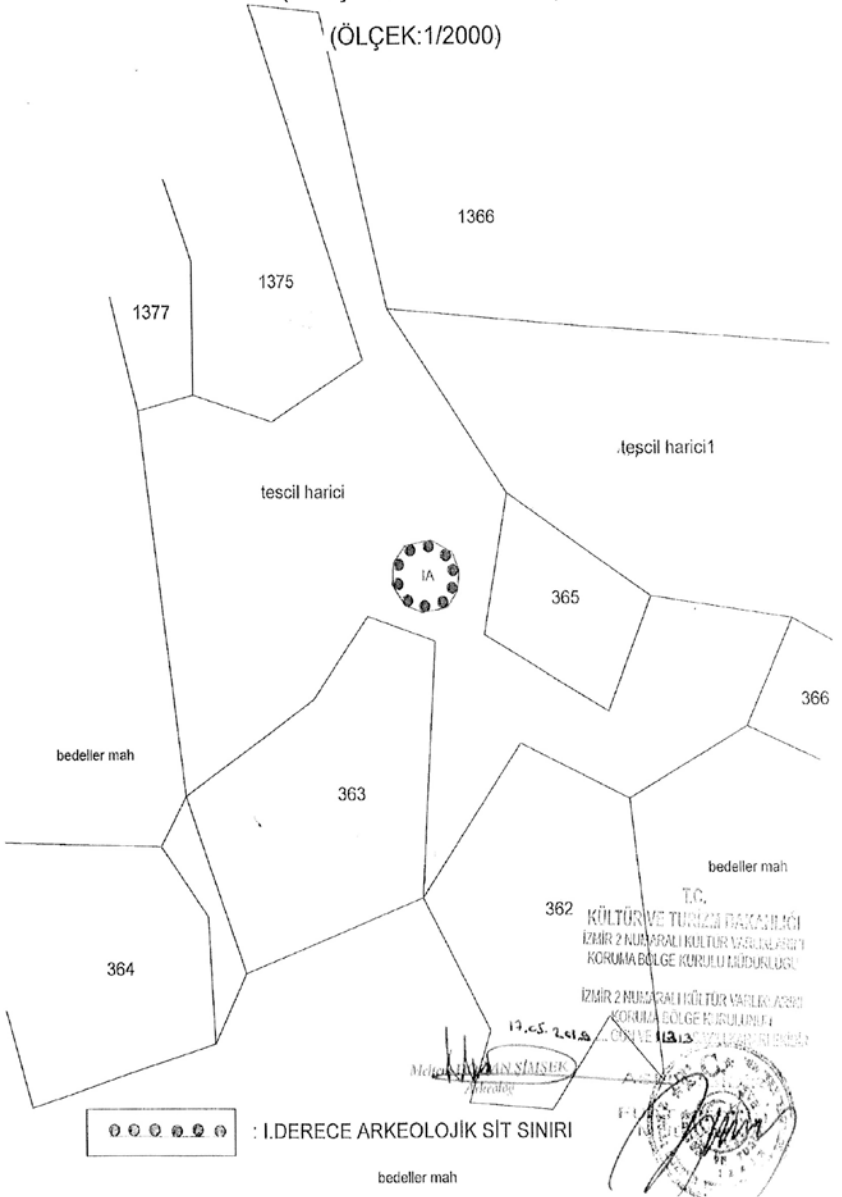

MUSTAFA BEKTAŞ
Başkan



MANİSA İLİ, SARUHANLI İLÇESİ, ALİBEYLİ MAHALLESİ

(BEKÇİTEPE TÜMÜLÜSÜ)

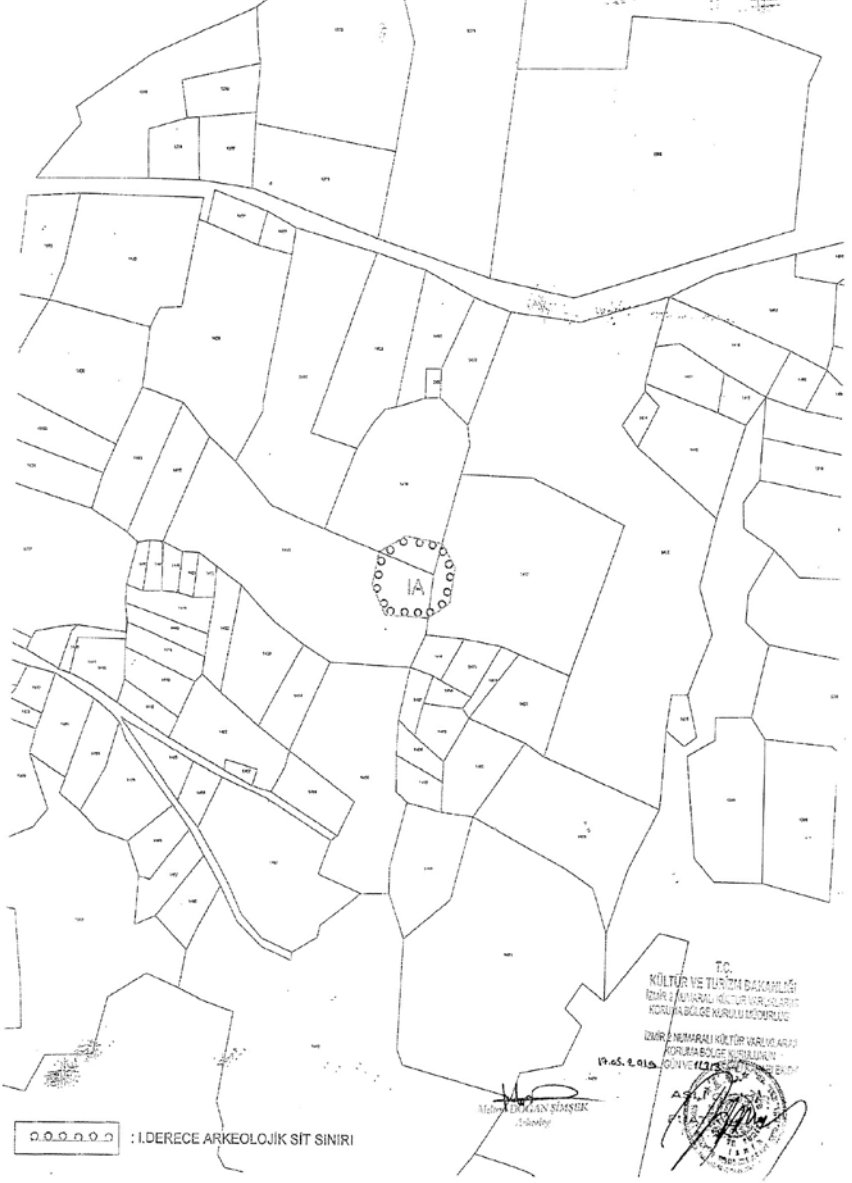
(ÖLÇEK:1/2000)



MANİSA İLİ, SARUHANLI İLÇESİ, ALİBEYLİ MAHALLESİ

(ALİBEYLİ TÖMÜLÜSÜ)

(ÖLÇEK:1/2000)



⊙⊙⊙⊙⊙⊙ : I.DERECE ARKEOLOJİK SİT SINIRI

Mehmet Emin ŞİMŞEK
İlçemir

T.C.
KÜLTÜR VE TURİZM BAKANLIĞI
İZMİR 2. BÖLGE KÜLTÜR VARLIKLARINI
KORUMA BÖLGE MÜDÜRLÜĞÜ
İZMİR 2. BÖLGE KÜLTÜR VARLIKLARINI
KORUMA BÖLGE MÜDÜRLÜĞÜ
19.05.2019



Kültür ve Turizm Bakanlıđından:

ŞANLIURFA KÜLTÜR VARLIKLARINI KORUMA BÖLGE KURULU KARAR

Toplantı Tarihi ve No : 30.07.2018-237

Karar Tarihi ve No : 30.07.2018- 3553

Toplantı Yeri

ŞANLIURFA

Adıyaman ili, Besni ilçesi, Atmalı Köyü sınırları dahilinde bulunan, I. derece arkeolojik sit alanı olarak tescillenen ve etkileşim geçiş sahası sınırları belirlenen Atmalı Kaya Mezarları'na yönelik sit alanı sınırlarının yeniden irdelenmesine ilişkin Hatice ABUŞ 18.06.2018 tarihli dilekçesi, Adana Kültür ve Tabiat Varlıklarını Koruma Kurulu'nun 18.11.1993/1601 sayılı kararı, Şanlıurfa Kültür Varlıklarını Koruma Kurulu'nun 29.11.2011/76 ve 24.01.2012/132 sayılı kararları, Kurulumuz Müdürlüğü uzmanlarının 27.07.2018 tarihli raporu okundu. Konunun dosyası, öneri 1/2000 ölçekli öneri sit alanı haritası, tescil fişi, fotoğraflar, bilgi ve belgeler incelendi. Yapılan görüşmeler sonucunda;

2863 Sayılı Yasa'da "Koruma Bölge Kurullarının Görev, Yetki ve Çalışma Şekli" başlıklı 57. Maddesinde, koruma bölge kurullarının görev ve yetkileri kapsamında etkileşim geçiş sahasına ilişkin herhangi bir husus bulunmadığından, Yasanın diğer maddeleri ve alt mevzuatlarda da etkileşim geçiş sahalarında yapılacak inşai/fiziki müdahalelere ilişkin açıklayıcı herhangi bir madde yer almadığından, Atmalı Kaya Mezarları I. Derece Arkeolojik Sit Alanı'nın etkileşim geçiş sahası sınırlarının kaldırılmasına,

Atmalı Kaya Mezarları I. Derece Arkeolojik Sit Alanı sınırları belirlenmesine ilişkin Şanlıurfa Kültür Varlıklarını Koruma Kurulu'nun 29.11.2011/76 sayılı kararında koordinat dönüşüm hatası bulunduğu anlaşıldığından, sit alanı sınırlarının ekli 1/2000 ölçekli koordinatlı haritada sınırları gösterildiği şekliyle yeniden belirlenmesine ve tescilinin devamına;

Atmalı Kaya Mezarları I. Derece Arkeolojik Sit Alanı koruma esasları ve kullanma koşullarına ilişkin Şanlıurfa Kültür Varlıklarını Koruma Kurulu'nun 24.01.2012/132 sayılı kararının devamına;
karar verildi.

İL : Adıyaman

İLÇE : Besni

MAH/KÖY : Atmalı Köyü

SİT ADI : Atmalı Kaya Mezarları

I. Derece Arkeolojik Sit Alanı

ALAN : 10501,74 m²

0/1356

Şanlıurfa Kültür Varlıklarını Koruma
Bölge Kurulunun 10.07.2018
Tarih ve 3553 Sayılı Kararı Ekidir.



ASLİ KOPYADIR

Ferit GÖZLÜ
Bölge Kurulu Müdürü

0/1548

0/1549

Nokta Adı	Eski Y	Eski X	Yeni Y	Yeni X
1	411584.963	4175845.762	411741.129	4174349.277
2	411702.188	4175822.141	411758.34	4174375.865
3	411722.446	4175768.444	411743.936	4174361.818
4	411750.149	4175778.456	411608.860	4174281.997
5	411761.735	4175758.224	411817.871	4174259.711
6	411735.896	4175740.111	411791.844	4174217.758
7	411708.961	4175758.224	411766.017	4174259.774
8	411711.561	4175764.898	411767.711	4174268.445
9	411699.420	4175768.850	411750.580	4174272.405
10	411697.072	4175764.499	411753.231	4174268.046
11	411691.706	4175765.908	411747.869	4174269.454
12	411688.008	4175756.803	411744.173	4174260.353
13	411671.214	4175738.221	411727.385	4174241.778
14	411662.432	4175732.104	411718.606	4174235.664
15	411650.711	4175739.631	411706.891	4174243.188
16	411608.090	4175766.647	411664.287	4174270.193
17	411594.665	4175786.789	411650.867	4174290.328
18	411584.745	4175801.871	411640.951	4174305.404
19	411603.887	4175812.006	411660.085	4174315.534
20	411632.751	4175824.522	411688.937	4174328.045
21	411664.197	4175842.301	411720.371	4174345.817
K.M.1	411715.442	4175780.597	411771.597	4174284.138
K.M.2	411718.903	4175769.926	411775.056	4174273.471
K.M.3	411728.709	4175786.178	411784.858	4174269.723
K.M.4	411734.478	4175757.236	411790.624	4174260.786
K.M.5	411667.854	4175756.082	411724.027	4174259.632
K.M.6	411645.070	4175755.505	411701.251	4174269.056
K.M.7	411653.145	4175763.004	411709.324	4174266.552
K.M.8	411665.259	4175787.519	411721.432	4174291.057
K.M.9	411661.509	4175801.074	411717.685	4174304.607
K.M.10	411677.372	4175820.398	411733.541	4174323.923
K.M.11	411623.439	4175797.902	411679.629	4174301.426
K.M.12	411608.441	4175787.519	411664.837	4174291.057
K.M.13	411604.115	4175797.813	411660.313	4174301.147
K.M.14	411694.524	4175775.470	411750.697	4174279.012

3 DERECE ITRF 39

6 DERECE ED50

0/924

0/927

0/928

0/929

0/1636

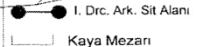
0/966

0/968

0/991

0/990

LEJANT



Kültür ve Turizm Bakanlıđından:

ŞANLIURFA KÜLTÜR VARLIKLARINI KORUMA BÖLGE KURULU KARAR

Toplantı Tarihi ve No : 27.03.2019 - 263
Karar Tarihi ve No : 27.03.2019 - 4428

Toplantı Yeri
ŞANLIURFA

Şanlıurfa ili, Bozova ilçesi, Dutluca Mahallesi sınırları dâhilinde, Şanlıurfa ŞUSKİ tarafından yapılan altyapı çalışması sırasında kaya mezarı ortaya çıktığına ilişkin Şanlıurfa İl Kültür ve Turizm Müdürlüğü'nün 30.01.2019/89438 sayılı yazısı ve ekleri ile konuya ilişkin Kurulumuz Müdürlüğü uzmanlarının 22.03.2019 tarihli raporu okundu. Konunun dosyası, tescil fişi, öneri 1/1000 ölçekli öneri sit alanı haritası, fotoğraflar, bilgi ve belgeler incelendi. Yapılan görüşmeler sonucunda;

Şanlıurfa ili, Bozova ilçesi, Dutluca Mahallesi, 492 nolu parselde bulunan kaya mezarlarının 2863 sayılı Yasa kapsamında korunması gerekli taşınmaz kültür varlığı özelliđi göstermesi nedeniyle ekli 1/1000 ölçekli koordinatlı haritada sınırları gösterildiđi şekilde "Dutluca Nekropol Alanı I. Derece Arkeolojik Sit Alanı" olarak tesciline,

Altyapı çalışması sırasında ortaya çıkan ve bir kısmı stabilize yol altında kalan kaya mezarının müze müdürlüğü denetiminde kapatılmasına;

Dutluca Nekropolü I. Derece Arkeolojik Sit Alanı Koruma Kullanma Koşulları'nın:

- 1) *Bilimsel çalışmalar dışında aynen korunacak bir sit alanıdır.*
- 2) *Kesinlikle hiçbir yapılaşmaya izin verilemez.*
- 3) *Resmi ve özel kuruluşlarca zorunlu durumlarda yapılacak alt yapı uygulamaları müze müdürlüğü'nün ve varsa kazı başkanının görüşü alınarak Kurulumuzca değerlendirilir.*
- 4) *Yeni tarımsal alanlar açılmaz. Toprağın sürülmesine yönelik tarımsal faaliyetler yapılamaz. Mevcut ağaçlardan ürün alınabilir.*
- 5) *Taş, toprak, kum vb. alınmasına, kireç, taş, tuğla, mermer, kum, maden vb. ocakların açılmasına, toprak, çürüf, çöp, sanayi atığı ve benzeri malzeme dökülmesine izin verilemez.*
- 6) *Parsele ilişkin tevhit ve ifraz işlemleri, taşınmaz kültür varlıklarının mahiyetine tesir etmeyecek şekilde Kurulumuzdan izin almak koşuluyla yapılabilir.*

şeklinde altı madde olarak belirlenmesine karar verildi.

İL : Şanlıurfa

0/731

İLÇE : Bozova

MAH/KÖY : Dutluca Mah.

SİT ADI : Dutluca Nekropol Alanı

0/730

I. Derece Arkeolojik Sit Alanı

ALAN : 2553,35 m2

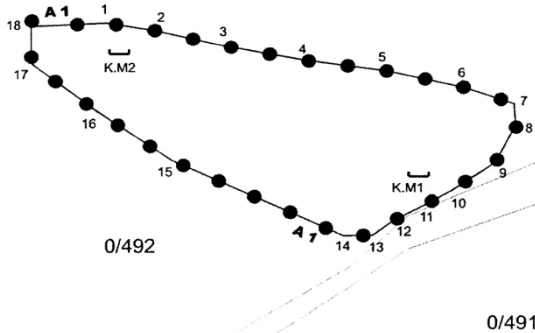
LEJANT

●—● I. Drc. Ark. Sit Alanı

⌋ Kaya Mezarı



1/1000



Nokta Adı	Y	X	Y	X
1	442405.976	4146708.323	442450.044	4145223.301
2	442416.048	4146706.592	442460.113	4145221.570
3	442429.694	4146703.297	442473.753	4145218.276
4	442445.760	4146700.127	442489.813	4145215.108
5	442463.151	4146697.606	442507.197	4145212.587
6	442478.617	4146694.054	442522.657	4145209.036
7	442488.836	4146690.447	442532.872	4145205.431
8	442489.164	4146685.911	442533.200	4145200.897
9	442485.099	4146677.681	442529.136	4145192.671
10	442476.197	4146671.553	442520.238	4145186.545
11	442470.087	4146668.062	442514.130	4145183.055
12	442464.357	4146665.064	442508.402	4145180.058
13	442460.106	4146661.952	442504.154	4145176.948
14	442454.338	4146661.838	442498.387	4145176.834
15	442419.183	4146678.330	442463.247	4145193.320
16	442403.936	4146688.963	442448.005	4145203.948
17	442390.709	4146699.352	442434.784	4145214.333
18	442390.788	4146707.615	442434.862	4145222.593
K.M1	442470.114	4146673.552	442514.157	4145188.543
K.M2	442408.922	4146700.635	442452.989	4145215.615

3 Derece ITRF_39

6 Derece ED50_37

Şanlıurfa Kültür Varlıklarını Koruma

Bölge Kurulunun... 27.02.2019

Tarih ve... 4428 Sayılı Karar Ekidir.



Kültür ve Turizm Bakanlıđından:

ŞANLIURFA KÜLTÜR VARLIKLARINI KORUMA BÖLGE KURULU KARAR

Toplantı Tarihi ve No : 26.04.2019 - 267
Karar Tarihi ve No : 26.04.2019 - 4522

Toplantı Yeri
ŞANLIURFA

Bakanlıđımız Kültür Varlıkları ve Müzeler Genel Müdürlüğü 2009-2011 Yılı Yatırım Programında yer alan "Mardin Dara (Oğuz Köyü) Koruma Amaçlı İmar Planı Yapımı (GAP) işi" ne ilişkin çalışmalar kapsamında "Koruma Amaçlı Nazım ve Uygulama İmar Planları ile Plan Kararları Koruma Amaçlı İmar Planının Uygulanmasına Yönelik Yönetim Modeli Üretimi" başlıklı 3. Aşama çalışmalara altlık sağlayacak Dara Antik Kenti sit sınırlarının değerlendirilmesine ilişkin Kültür Varlıkları ve Müzeler Genel Müdürlüğü Tespit ve Planlama Dairesi Başkanlığı'nın 03.04.2019/E.287891 ile 22.01.2019/66114 sayılı yazıları, Kurulumuzun 31.01.2019/4309 sayılı kararı, Gayrimenkul Eski Eserler ve Anıtlar Yüksek Kurulu'nun 08.04.1977/A-401 sayılı kararı, Taşınmaz Kültür ve Tabiat Varlıkları Yüksek Kurulu'nun 02.07.1987/3449 sayılı kararı, Diyarbakır Kültür ve Tabiat Varlıklarını Koruma Bölge Kurulu'nun 16.12.2008/1921 sayılı kararı, Diyarbakır Kültür Varlıklarını Koruma Bölge Kurulu'nun 19.09.2013/1677 sayılı kararı ile konuya ilişkin Kurulumuz Müdürlüğü uzmanlarının 22.04.2019 tarihli raporu okundu. Konunun dosyası, öneri 1/10000 Ölçekli sit alanı haritası, fotoğraflar, bilgi ve belgeler incelendi. Yapılan görüşmeler sonucunda;

Dara Antik Kenti I. Derece Arkeolojik Sit Alanı içerisinde, günümüz yerleşiminin bulunduğu alanın, sosyal yaşamın devamlılığı ilkesi dikkate alınarak, 2863 sayılı Yasanın 6. Maddesi doğrultusunda, ekli 1/10000 ölçekli koordinatlı haritada sınırları gösterildiği şekilde II. Derece arkeolojik sit alanı olarak belirlenmesine

Dara Antik Kenti II. Derece Arkeolojik Sit Alanı Koruma ve Kullanma Koşullarının:

- 1) *Bilimsel çalışmalar dışında aynen korunacak bir sit alanıdır.*
- 2) *Kesinlikle hiçbir yapılaşmaya izin verilemez.*
- 3) *Günümüzde kullanılmakta olan tescilsiz yapıların basit onarımları yürürlükteki ilke kararı doğrultusunda yapılabilir.*
- 4) *Resmî ve özel kuruluşlarca zorunlu durumlarda yapılacak alt yapı uygulamaları, müze müdürlüğünün ve varsa kazı başkanının görüşü alınarak Kurulumuzca değerlendirilir.*
- 5) *Yeni tarımsal alanlar açılmaz. Toprağın sürülmesine yönelik tarımsal faaliyetler yapılamaz. Mevcut ağaçlardan ürün alınabilir.*
- 6) *Taş, toprak, kum vb. alınmama, kireç, taş, tuğla, mermer, kum, maden vb. ocakların açılmasına, toprak, cüruf, çöp, sanayi atığı ve benzeri malzeme dökülmesine izin verilemez.*
- 7) *Parsellere ilişkin tevhit ve ifraz işlemleri, taşınmaz kültür varlıklarının mahiyetine tesir etmeyecek şekilde Kurulumuzdan izin almak koşuluyla yapılabilir.*
- 8) *Günümüzde halen kullanılanı umuma açık mezarlıklarda sadece defin işlemleri yapılabilir;*

Şeklinde (8) yedi madde olarak belirlenmesine karar verildi.

İL : Mardin
 İLÇE : Artuklu
 MAH/KÖY : Oğuz Mah.
 SİT ADI : Dara Antik Kenti I. II. ve III. Derece Arkeolojik Sit Alanı
 I. Derece Alanı : 1611689,715 m²
 II. Derece Alanı : 372054,942 m²
 III. Derece Alanı : 1082526,917 m²

K

I. Derece Arkeolojik Sit Alanı

No	X	Y	No	X	Y
1	407023 373	417647 474	36	407100 441	417456 659
2	407044 334	417620 515	37	407122 420	417446 614
3	407079 365	417620 567	38	407141 329	417446 614
4	407104 344	417624 484	39	407145 128	417447 612
5	407138 466	417646 157	40	407153 403	417447 391
6	407223 874	417642 423	96	406987 748	417359 523
7	407238 477	417642 776	97	406987 712	417359 523
8	407238 777	417566 678	98	407025 558	417472 363
9	407238 1057	417566 682	99	407025 561	417472 371
10	407248 083	417512 376	100	407076 062	417471 854
11	407261 164	417512 380	101	407076 365	417476 365
12	407268 376	417246 263	102	407117 835	417491 213
13	407270 305	417246 263	107	407138 887	417373 654
14	407270 696	417132 336	104	407178 783	417367 220
15	407271 893	417132 336	105	407178 365	417357 065
16	407278 095	417132 336	106	407178 365	417357 065
17	407285 376	417132 336	107	407270 992	417359 321
18	407285 376	417132 336	108	407270 992	417359 321
19	407285 376	417132 336	109	407270 992	417359 321
20	407285 376	417132 336	110	407270 992	417359 321
21	407285 376	417132 336	111	407270 992	417359 321
22	407285 376	417132 336	112	407270 992	417359 321
23	407285 376	417132 336	113	407270 992	417359 321
24	407285 376	417132 336	114	407270 992	417359 321
25	407285 376	417132 336	115	407270 992	417359 321
26	407285 376	417132 336	116	407270 992	417359 321
27	407285 376	417132 336	117	407270 992	417359 321
28	407285 376	417132 336	118	407270 992	417359 321
29	407285 376	417132 336	119	407270 992	417359 321
30	407285 376	417132 336	120	407270 992	417359 321
31	407285 376	417132 336	121	407270 992	417359 321
32	407285 376	417132 336	122	407270 992	417359 321
33	407285 376	417132 336	123	407270 992	417359 321
34	407285 376	417132 336	124	407270 992	417359 321
35	407285 376	417132 336	125	407270 992	417359 321
36	407285 376	417132 336	126	407270 992	417359 321
37	407285 376	417132 336	127	407270 992	417359 321
38	407285 376	417132 336	128	407270 992	417359 321
39	407285 376	417132 336	129	407270 992	417359 321
40	407285 376	417132 336	130	407270 992	417359 321
41	407285 376	417132 336	131	407270 992	417359 321
42	407285 376	417132 336	132	407270 992	417359 321
43	407285 376	417132 336	133	407270 992	417359 321
44	407285 376	417132 336	134	407270 992	417359 321
45	407285 376	417132 336	135	407270 992	417359 321
46	407285 376	417132 336	136	407270 992	417359 321
47	407285 376	417132 336	137	407270 992	417359 321
48	407285 376	417132 336	138	407270 992	417359 321
49	407285 376	417132 336	139	407270 992	417359 321
50	407285 376	417132 336	140	407270 992	417359 321
51	407285 376	417132 336	141	407270 992	417359 321
52	407285 376	417132 336	142	407270 992	417359 321
53	407285 376	417132 336	143	407270 992	417359 321
54	407285 376	417132 336	144	407270 992	417359 321
55	407285 376	417132 336	145	407270 992	417359 321
56	407285 376	417132 336	146	407270 992	417359 321
57	407285 376	417132 336	147	407270 992	417359 321
58	407285 376	417132 336	148	407270 992	417359 321
59	407285 376	417132 336	149	407270 992	417359 321
60	407285 376	417132 336	150	407270 992	417359 321
61	407285 376	417132 336	151	407270 992	417359 321
62	407285 376	417132 336	152	407270 992	417359 321
63	407285 376	417132 336	153	407270 992	417359 321
64	407285 376	417132 336	154	407270 992	417359 321
65	407285 376	417132 336	155	407270 992	417359 321
66	407285 376	417132 336	156	407270 992	417359 321
67	407285 376	417132 336	157	407270 992	417359 321
68	407285 376	417132 336	158	407270 992	417359 321
69	407285 376	417132 336	159	407270 992	417359 321
70	407285 376	417132 336	160	407270 992	417359 321
71	407285 376	417132 336	161	407270 992	417359 321
72	407285 376	417132 336	162	407270 992	417359 321
73	407285 376	417132 336	163	407270 992	417359 321
74	407285 376	417132 336	164	407270 992	417359 321
75	407285 376	417132 336	165	407270 992	417359 321
76	407285 376	417132 336	166	407270 992	417359 321
77	407285 376	417132 336	167	407270 992	417359 321
78	407285 376	417132 336	168	407270 992	417359 321
79	407285 376	417132 336	169	407270 992	417359 321
80	407285 376	417132 336	170	407270 992	417359 321
81	407285 376	417132 336	171	407270 992	417359 321
82	407285 376	417132 336	172	407270 992	417359 321
83	407285 376	417132 336	173	407270 992	417359 321
84	407285 376	417132 336	174	407270 992	417359 321
85	407285 376	417132 336	175	407270 992	417359 321
86	407285 376	417132 336	176	407270 992	417359 321
87	407285 376	417132 336	177	407270 992	417359 321
88	407285 376	417132 336	178	407270 992	417359 321
89	407285 376	417132 336	179	407270 992	417359 321
90	407285 376	417132 336	180	407270 992	417359 321
91	407285 376	417132 336	181	407270 992	417359 321
92	407285 376	417132 336	182	407270 992	417359 321
93	407285 376	417132 336	183	407270 992	417359 321
94	407285 376	417132 336	184	407270 992	417359 321
95	407285 376	417132 336	185	407270 992	417359 321
96	407285 376	417132 336	186	407270 992	417359 321
97	407285 376	417132 336	187	407270 992	417359 321
98	407285 376	417132 336	188	407270 992	417359 321
99	407285 376	417132 336	189	407270 992	417359 321
100	407285 376	417132 336	190	407270 992	417359 321

II. Derece Arkeolojik Sit Alanı

No	X	Y	No	X	Y
1	407100 441	417456 659	81	406955 983	411628 349
2	407122 420	417446 614	82	406731 194	411627 864
3	407141 329	417446 614	83	407068 127	411628 866
4	407145 128	417447 612	84	407267 981	411621 250
5	407153 403	417447 391	85	407262 981	411621 250
6	406987 748	417359 523	86	407237 981	411628 250
7	406987 712	417359 523	87	407237 981	411628 250
8	407025 558	417472 363	88	407180 863	411622 852
9	407025 561	417472 371	89	407174 861	411628 851
10	407076 062	417471 854	90	407193 205	411621 499
11	407076 365	417476 365	91	407193 205	411621 499
12	407117 835	417491 213	92	407188 844	411628 844
13	407138 887	417373 654	93	407188 844	411628 844
14	407178 783	417367 220	94	407188 844	411628 844
15	407178 365	417357 065	95	407188 844	411628 844
16	407178 365	417357 065	96	407188 844	411628 844
17	407270 992	417359 321	97	407188 844	411628 844
18	407270 992	417359 321	98	407188 844	411628 844
19	407270 992	417359 321	99	407188 844	411628 844
20	407270 992	417359 321	100	407188 844	411628 844
21	407270 992	417359 321	101	407188 844	411628 844
22	407270 992	417359 321	102	407188 844	411628 844
23	407270 992	417359 321	103	407188 844	411628 844
24	407270 992	417359 321	104	407188 844	411628 844
25	407270 992	417359 321	105	407188 844	411628 844
26	407270 992	417359 321	106	407188 844	411628 844
27	407270 992	417359 321	107	407188 844	411628 844
28	407270 992	417359 321	108	407188 844	411628 844
29	407270 992	417359 321	109	407188 844	411628 844
30	407270 992	417359 321	110	407188 844	411628 844
31	407270 992	417359 321	111	407188 844	411628 844
32	407270 992	417359 321	112	407188 844	411628 844
33	407270 992	417359 321	113	407188 844	411628 844
34	407270 992	417359 321	114	407188 844	411628 844
35	407270 992	417359 321	115	407188 844	411628 844
36	407270 992	417359 321	116	407188 844	411628 844
37	407270 992	417359 321	117	407188 844	411628 844
38	407270 992	417359 321	118	407188 844	411628 844
39	407270 992	417359 321	119	407188 844	411628 844
40	407270 992	417359 321	120	407188 844	411628 844
41	407270 992	417359 321	121	407188 844	411628 844
42	407270 992	417359 321	122	407188 844	411628 844
43	407270 992	417359 321	123	407188 844	411628 844
44	407270 992	417359 321	124	407188 844	411628 844
45	407270 992	417359 321	125	407188 844	411628 844
46	407270 992	417359 321	126	407188 844	411628 844
47	407270 992	417359 321	127	407188 844	411628 844
48	407270 992	417359 321	128	407188 844	411628 844
49	407270 992	417359 321	129	407188 844	411628 844

Kültür ve Turizm Bakanlıđından:

ŞANLIURFA KÜLTÜR VARLIKLARINI KORUMA BÖLGE KURULU KARAR

Toplantı Tarihi ve No : 26.06.2019 - 272
Karar Tarihi ve No : 26.06.2019 - 4665

Toplantı Yeri
ŞANLIURFA

Şanlıurfa ili, Suruç ilçesi, Göleç Mahallesi, Deniz Mevkii, 108 ada, 1 nolu parselde tarımsal faaliyet sırasında ortaya çıkan pithosun bulunduğu alanın tescil edilmesine ilişkin Şanlıurfa Müze Müdürlüğü'nün 03.05.2019 tarih ve 379103 sayılı yazısı ve ekleri ile Kurulumuz Müdürlüğü uzmanlarının 24.06.2019 tarihli raporu okundu. Konunun dosyası, 1/2000 ölçekli öneri sit alanı haritası, tescil fişi, fotoğraflar, bilgi ve belgeler incelendi. Yapılan görüşmeler sonucunda:

Şanlıurfa ili, Suruç ilçesi, Göleç Mahallesi, Deniz Mevkii'nde ortaya çıkan pithosun bulunduğu alanda yapılan incelemede mimari kalıntı ve yoğun seramik parçalarının olduğu tespit edildiğinden, alanın 2863 sayılı Yasa kapsamında korunması gerekli taşınmaz kültür varlığı özelliğı göstermesi nedeniyle, "Deniz Düz Yerleşimi I. Derece Arkeolojik Sit Alanı" olarak tesciline, sit alanı sınırlarının ekli 1/2000 ölçekli koordinatlı haritada gösterildiğı şekliyle uygun olduğuna,

Kültür ve Tabiat Varlıklarını Koruma Yüksek Kurulu'nun 05.11.1999/658 sayılı ilke kararı doğrultusunda:

Deniz Düz Yerleşimi I. Derece Arkeolojik Sit Alanı Koruma Kullanma Koşulları'nın:

- 1. Bilimsel çalışmalar dışında aynen korunacak bir sit alanıdır.*
- 2. Kesinlikle hiçbir yapılaşmaya izin verilemez.*
- 3. Resmî ve özel kuruluşlarca zorunlu durumlarda yapılacak alt yapı uygulamaları müze müdürlüğü'nün ve varsa kazı başkanının görüşü alınarak Kurulumuzca değerlendirilir.*
- 4. Yeni tarımsal alanlar açılmaz, yalnızca sınırlı mevsimlik tarımsal faaliyetler devam edebilir,*
- 5. Taş, toprak, kum vb. alınmasına, kireç, taş, tuğla, mermer, kum, maden vb. ocakların açılmasına, toprak, çürük, çöp, sanayi atığı ve benzeri malzeme dökülmesine izin verilemez.*
- 6. Parsellere ilişkin tevhit ve ifraz işlemleri, taşınmaz kültür varlıklarının mahiyetine tesir etmeyecek şekilde Kurulumuzdan izin almak koşuluyla yapılabilir.*

Şeklinde 6 (altı) madde olarak belirlenmesine karar verildi.

İL : Şanlıurfa
İLÇE : Suruç
MAH/KÖY : Göleç Mah.
SİT ADI : Deniz Düz Yerleşimi
I. Derece Arkeolojik Sit Alanı
ALAN : 67852,07 m2

LEJANT
● I. Drc. Ark. Sit Alanı

K

1:2000

Nöta Adı	Eski Y	Eski X	Yeni Y	Yeni X
1	457543 377	4086640 177	457581 481	4085178 287
2	457560 625	4086626 821	457598 732	4085175 433
3	457591 315	4086632 507	457625 401	4085171 120
4	457815 244	4086616 687	457854 319	4085155 206
5	457029 708	4086612 373	457646 778	4085150 944
6	457647 404	4086624 357	457685 467	4085182 974
7	437657 951	4086628 192	457636 010	4085160 607
8	457684 317	4086623 876	457722 366	4085152 494
9	457732 735	4086633 945	457770 765	4085172 558
10	457737 529	4086624 837	457775 557	4085163 453
11	457732 256	4086605 192	457770 286	4085143 605
12	457733 504	4086596 073	457771 723	4085134 701
13	457744 241	4086599 429	457782 260	4085136 055
14	457768 293	4086621 900	457804 309	4085100 578
15	457779 716	4086622 919	457817 727	4085161 536
16	457787 366	4086610 455	457825 394	4085149 077
17	457796 974	4086601 826	457834 978	4085140 451
18	457814 232	4086605 192	457852 229	4085143 605
19	457859 838	4086619 503	457877 827	4085156 182
20	457663 130	4086624 357	457901 108	4085162 974
21	457888 058	4086601 347	457926 020	4085139 972
22	457487 574	4086591 779	457935 547	4085130 368
23	457687 923	4086644 508	457995 900	4085122 200
24	457660 733	4086573 063	457808 712	4085111 699
25	457663 130	4086590 588	457901 108	4085099 242
26	457893 975	4086581 406	457943 843	4085095 135
27	457883 264	4086532 314	457921 234	4085070 967
28	457885 061	4086512 180	457923 630	4085050 642
29	457907 713	4086496 300	457945 674	4085035 027
30	457912 405	4086485 874	457951 424	4085026 484
31	457505 316	4086482 736	457943 277	4084997 419
32	457654 960	4086444 505	457892 261	4084983 273
33	457741 364	4086427 328	457779 391	4084968 022
34	457656 909	4086414 305	457696 908	4084953 023
35	457610 491	4086408 632	457648 560	4084947 133
36	457557 279	4086405 756	457595 277	4084944 458
37	457550 567	4086455 612	457588 868	4084934 295
38	457637 424	4086487 259	457675 730	4085005 922
39	457535 706	4086507 866	457573 813	4085048 528
40	457541 938	4086536 629	457530 042	4085075 289
41	457522 857	4086509 321	457581 021	4085128 856
42	457529 541	4086529 621	457577 687	4085168 245

3. Derece ITRF_39

6. Derece ED50

ASLI GİBİDİR

Ramazan Bayraktar
Müdür



Şanlıurfa Kültür Varlıklarını Koruma
Bölge Kurulunun 26.06/2019
Tarih ve 6665 Sayılı Karar Eklidir.

Kültür ve Turizm Bakanlıđından:

ŞANLIURFA KÜLTÜR VARLIKLARINI KORUMA BÖLGE KURULU KARAR

Toplantı Tarihi ve No : 23.07.2019 – 275
Karar Tarihi ve No : 23.07.2019 – 4734

Toplantı Yeri
ŞANLIURFA

Adıyaman ili, Merkez, Gümüşkaya ve Durak Köyleri sınırları dahilinde bulunan kaya mezarlarının tescil edilmesi talebine yönelik Kültür Varlıkları ve Müzeler Genel Müdürlüğü'nün 30.05.2019 tarih ve 535238 sayılı yazısı ve eki dilekçe, Adıyaman Valiliği İl Kültür ve Turizm Müdürlüğü Kültür İşleri Şube Müdürlüğü'nün 04.07.2019 tarih ve 552978 sayılı yazısı ve ekleri ile Kurulumuz Müdürlüğü uzmanlarının 17.07.2019 tarihli raporu okundu. Konunun dosyası, 1/1000 ölçekli öneri sit alanı haritası, tescil fişi, fotoğraflar, bilgi ve belgeler incelendi. Yapılan görüşmeler sonucunda:

Adıyaman ili, Merkez, Gümüşkaya ve Durak Köyleri sınırları dâhilinde bulunan kaya mezarlarının 2863 sayılı Yasa kapsamında korunması gerekli taşınmaz kültür varlığı özelliđi göstermesi nedeniyle, “Gümüşkaya Nekropolü I. Derece Arkeolojik Sit Alanı” olarak tesciline, sit alanı sınırlarının ekli 1/1000 ölçekli koordinatlı haritada gösterildiđi şekliyle uygun olduđuna,

Kültür ve Tabiat Varlıklarını Koruma Yüksek Kurulu'nun 05.11.1999/658 sayılı ilke kararı doğrultusunda:

Gümüşkaya Nekropolü I. Derece Arkeolojik Sit Alanı Koruma Kullanma Koşulları'nın:

- 1. Bilimsel çalışmalar dışında aynen korunacak bir sit alanıdır.*
- 2. Kesinlikle hiçbir yapılaşmaya izin verilemez.*
- 3. Resmi ve özel kuruluşlarca zorunlu durumlarda yapılacak alt yapı uygulamaları müze müdürlüğü'nün ve varsa kazı başkanının görüşü alınarak Kurulumuzca değerlendirilir.*
- 4. Taş, toprak, kum vb. alınmasına, kireç, taş, tuğla, mermer, kum, maden vb. ocakların açılmasına, toprak, cüruf, çöp, sanayi atığı ve benzeri malzeme dökülmesine izin verilemez.*
- 5. Parsellere ilişkin tevhit ve ifraz işlemleri, taşınmaz kültür varlıklarının mahiyetine tesir etmeyecek şekilde Kurulumuzdan izin almak koşuluyla yapılabilir.*

Şeklinde 5 (beş) madde olarak belirlenmesine karar verildi.

L : Adıyaman

LÇE : Merkez

MAH/KÖY : Gümüşkaya ve Durak Köyleri

SİT ADI : Gümüşkaya Nekropolü

I. Derece Arkeolojik Sit Alanı

ALAN : 3236,87 m²

0/491


0/210



1/100

0/211

0/1389



Nokta Adı	Y	X	Y	X
	427823.077	4150909.840	427872.886	4149423.166
	427834.816	4150897.276	427884.620	4149410.607
	427833.522	4150885.572	427883.326	4149398.907
	427834.255	4150872.090	427884.060	4149385.432
	427826.499	4150853.896	427876.306	4149367.244
	427814.042	4150844.954	427863.854	4149358.306
	427797.714	4150847.439	427847.533	4149360.789
	427765.171	4150830.307	427815.002	4149343.665
	427753.898	4150833.555	427803.734	4149346.911
	427748.757	4150844.849	427798.595	4149358.201
	427752.719	4150857.210	427802.555	4149370.557
	427787.424	4150864.024	427837.247	4149377.369
	427792.242	4150873.213	427842.063	4149386.554
	427797.165	4150889.684	427846.984	4149403.018
	427803.126	4150905.458	427852.942	4149418.786
M.1	427763.552	4150844.275	427813.384	4149357.627
M.2	427804.927	4150871.487	427854.743	4149384.828
M.3	427813.041	4150890.203	427862.854	4149403.537
M.4	427820.103	4150868.835	427869.912	4149382.177

3 Derece ITRF_39 6 Derece ED50

0/409

0/1388

ASLI GIBİDİR

Muhammed DUYUKIRCALI
Müdür Vekil

Şanlıurfa Kültür Varlıklarını Koruma
Bölge Kurulunun 23.07.2019
Tarih ve 6734 Sayılı Karar Ekidir.

7229/5/1-1

Kültür ve Turizm Bakanlığında:

İstanbul I Numaralı Kültür Varlıklarını
Koruma Bölge Kurulu

Toplantı Tarihi ve No :08.08.2019/368
Karar Tarihi ve No :08.08.2019/4491

Toplantı Yeri
İSTANBUL

KARAR

İstanbul İli, Eyüpsultan İlçesi, Kemerburgaz Mahallesi, 544 ada 2 parsel (E:217 ada 2 parsel-E:63 ada 2225 parsel) sayılı, 49,10 m² yüzölçümlü, ahşap ev vasıflı, özel ve kamu mülkiyetine ait, 09.05.2010-12.01.2018 tastik tarihli, 1/1000 ölçekli 1. Etap Kemerburgaz Merkez Revizyon Uygulama İmar Planında tescilli kültür varlığı lejanında konut+ticaret alanında kalan, Gayrimenkul Eski Eserler ve Anıtlar Yüksek Kurulunun 13.02.1976 tarih ve 89032 sayılı kararı ile korunması gerekli taşınmaz kültür varlığı olarak tescil edilmesine karar verilir; 521 ada 2 parsel (E:219 ada 2 parsel-E:56 pafta 2127 parsel) sayılı, 751,33 m² yüzölçümlü, cami yeri vasıflı, kamu mülkiyetine ait, 09.05.2010-12.01.2018 tastik tarihli, 1/1000 ölçekli 1. Etap Kemerburgaz Merkez Revizyon Uygulama İmar Planında kültür varlığı lejanında kısmen dini tesis alanı, kısmen park, kısmen yönetim merkezi alanında kalan, Gayrimenkul Eski Eserler ve Anıtlar Yüksek Kurulunun 13.02.1976 tarih ve 89032 sayılı kararı ile korunması gerekli taşınmaz kültür varlığı olarak tescil edilen, İstanbul I Numaralı Kültür Varlıklarını Koruma Bölge Kurulunun 20.06.2019 tarih ve 4372 sayılı karar ile tescillinin devamına, hazırlanacak röleve ve restitüsyon projeleri ile eski camiye ilişkin her türlü bilgi-belge, eski fotoğraflar ve hazırlanacak kapsamlı sanat tarihi raporunun Kurulumuza iletilmesine, eski caminin ihyasına ilişkin konunun bu aşamalardan sonra değerlendirilmesine karar verilen taşınmazlara ilişkin; İstanbul I Numaralı Kültür Varlıklarını Koruma Bölge Kurulunun 12.04.2019 tarih ve 4229 sayılı karar ile 544 ada 2 parsel ve 521 ada 2 parselde yer alan tescilli taşınmazları koruma alanı belirlenen yere ilişkin Kültür Varlıkları ve Müzeler Genel Müdürlüğünün 30.07.2019 tarih ve 631224 sayılı yazısı bahsi geçen mevzuat hükümleri doğrultusunda konunun ivedilikle Koruma Bölge Kurulunda değerlendirilmesi talep edilen, Kültür Varlıkları ve Müzeler Genel Müdürlüğünün 19.07.2019 tarih ve 601954 sayılı yazısı, 24.07.2019 tarih ve 6124414 sayılı yazımız, Kültür Varlıkları ve Müzeler Genel Müdürlüğünün 30.07.2019 tarih ve 631224 sayılı yazısı, 05.08.2019 tarih 348106 sayılı uzman raporu okundu, 34.19.178 – 34.19.1220 nolu işlem dosyaları incelendi, yapılan görüşmeler sonucunda;

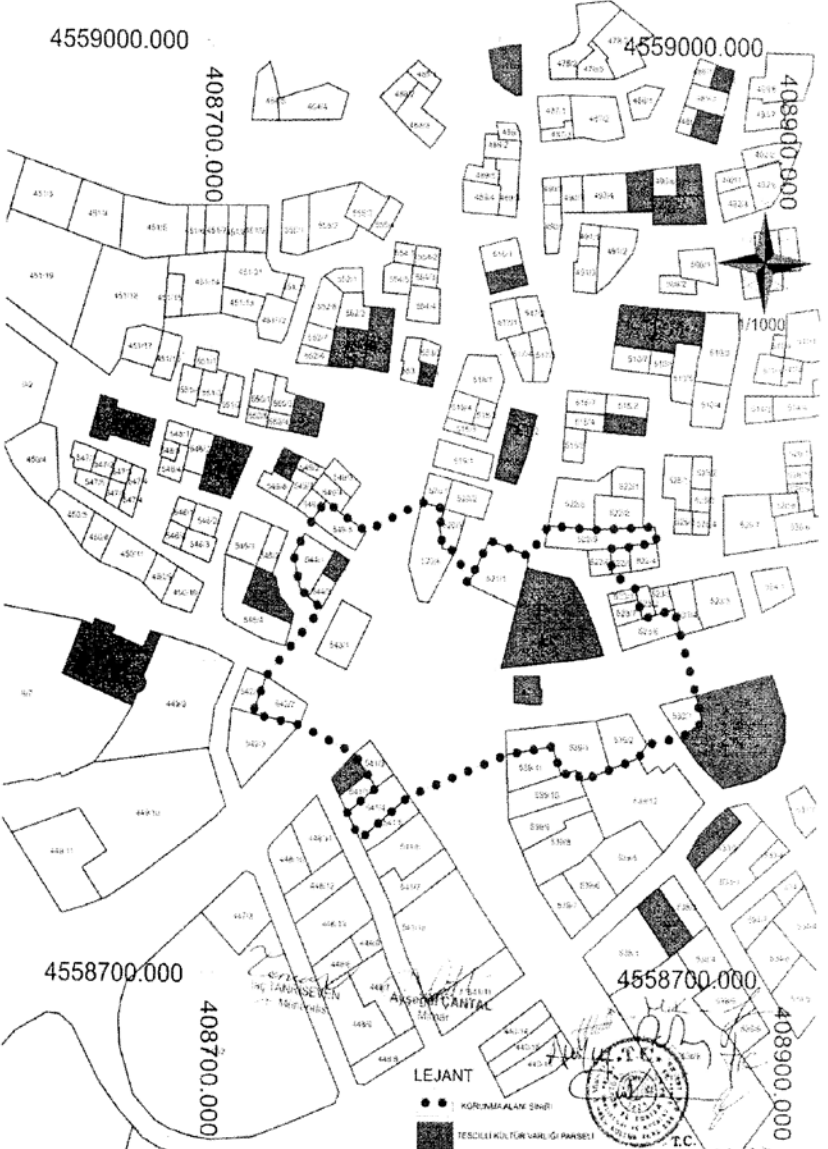
İstanbul İli, Eyüpsultan İlçesi, Kemerburgaz Mahallesi, 544 ada 2 parsel (E:217 ada 2 parsel-E:63 ada 2225 parsel) ve 521 ada 2 parselde (E:219 ada 2 parsel-E:56 pafta 2127 parsel) yer alan korunması gerekli taşınmaz kültür varlığı olarak tescilli yapıların 12.04.2019 tarih ve 4229 sayılı kararımız ile belirlenen korunma alanı sınırlarının; Eyüpsultan Belediye Başkanlığı İmar ve Şehircilik Müdürlüğünün 12.03.2019 tarih ve 4772 sayılı yazısı ekinde iletilen ve 07.02.2019 tarih 22150408-302.03-137 Encümen Kararıyla tevhidin iptal edildiği belirtilen, ancak, TAKBİS üzerinden yapılan incelemede halen 520 ada, 6 parsel olduğu anlaşılan taşınmazın tevhidinin iptaline ilişkin Kadastro ve Tapu Müdürlüğünde gerekli işlemlerin yapılmadığı hususu göz önünde bulundurularak; TAKBİS ile temin edilen karar eki güncel kadastral paftadaki şekliyle revize edilmesine karar verildi.

4559000.000

408700.000

4559000.000

408900.000



4558700.000

408700.000

4558700.000

408900.000

LEJANT

● ● KÖRÜMLER SINIRI

■ TESLİMLİ KÖRÜMLERİN SİNIRI



T.C.
Kültür ve Turizm Bakanlığı
Ticaret Bakanlığı
Mülkiyet ve Emlak Genel Müdürlüğü
S.Ş.19
İnceleyen: [Signature]
Ünvan: [Signature]

PAFTA İTRFİNE DATUMUNDADIR

521 ADA 2 PARSEL VE 544 ADA 2 PARSELDE YER ALAN KÜLTÜR VARLIKLARININ
KORUNMA ALANI KOORDİNAT ÖZET ÇİZELGESİ

Nokta No	Y	X	Nokta No	Y	X
KAL_1	408754.468	4558842.217	KAL_2	408773.957	4558861.849
KAL_3	408781.767	4558849.793	KAL_4	408790.135	4558844.495
KAL_5	408781.292	4558836.922	KAL_6	408785.778	4558836.332
KAL_7	408790.122	4558825.737	KAL_8	408797.585	4558839.891
KAL_9	408811.244	4558834.933	KAL_10	408817.998	4558844.783
KAL_11	408829.365	4558844.031	KAL_12	408833.996	4558843.725
KAL_13	408844.516	4558844.299	KAL_14	408855.035	4558844.873
KAL_15	408855.710	4558839.628	KAL_16	408846.119	4558838.846
KAL_17	408846.165	4558838.287	KAL_18	408839.527	4558837.740
KAL_19	408840.200	4558829.568	KAL_20	408848.212	4558825.083
KAL_21	408849.528	4558820.161	KAL_22	408850.844	4558815.239
KAL_23	408861.831	4558818.434	KAL_24	408863.901	4558811.074
KAL_25	408864.193	4558810.035	KAL_26	408869.687	4558790.797
KAL_27	408871.870	4558782.375	KAL_28	408864.242	4558777.383
KAL_29	408852.712	4558775.153	KAL_30	408849.851	4558770.719
KAL_31	408839.993	4558766.993	KAL_32	408829.884	4558763.172
KAL_33	408828.330	4558766.604	KAL_34	408823.015	4558764.951
KAL_35	408820.041	4558774.107	KAL_36	408803.952	4558771.311
KAL_37	408787.000	4558764.484	KAL_38	408770.047	4558757.658
KAL_39	408781.554	4558750.581	KAL_40	408753.060	4558743.504
KAL_41	408748.546	4558752.127	KAL_42	408758.526	4558760.242
KAL_43	408755.420	4558764.607	KAL_44	408750.880	4558770.985
KAL_45	408741.300	4558775.471	KAL_46	408731.719	4558779.957
KAL_47	408715.145	4558783.333	KAL_48	408719.860	4558795.375
KAL_49	408729.439	4558806.296	KAL_50	408739.018	4558817.218
KAL_51	408734.405	4558820.953	KAL_52	408731.522	4558823.587
KAL_53	408729.235	4558834.550	KAL_54	408733.104	4558841.327
KAL_55	408735.604	4558845.598	KAL_56	408740.459	4558851.999
KAL_57	408745.364	4558848.076	KAL_58	408749.916	4558845.146

ITRF96-3-30

T.C.
Kültür ve Turizm Bakanlığı
İstanbul İl Kültür Varlıkları ve
Korunma Bölge Kurulunun 5.8/19 sayılı
ve 4491 Sayılı Kanun Hükmünde
Yerli Kararı ile İNCELEMEYEN BİTİRİLMİŞ

Erşey KÖSE
Mühür

Aysegül ÇANTAL
Mimarı

Yılmaz TANRISEVEN
Harita Mühendisi

Kültür ve Turizm Bakanlığında:

İstanbul I Numaralı Kültür Varlıklarını
Koruma Bölge Kurulu

Toplantı Tarihi ve No :25.07.2019/366
Karar Tarihi ve No :25.07.2019/ 4460

Toplantı Yeri
İSTANBUL

KARAR

İstanbul İli, Bakırköy İlçesi, Cevizlik Mahallesi, 11 pafta, 93 ada, I parsel sayılı, Bakırköy Aya Yorgi Aya Analipsiz Rum Ortodoks Kiliseleri ve Mektepleri Vakfı mülkiyete ait, 1.557,44 m² yüzölçümlü, bahçeli kağıt mektep vasfı, 14.05.2013/12.06.2014/13.09.2014 tasdik tarihli, 1/1000 ölçekli Bakırköy Merkez Demiryolu Güneyine İlişkin Revizyon İmar Planı Plan Notu Tadilatında kültür varlığı taraması ile birlikte özel ilköğretim tesis alanında kalan, herhangi bir sit alanında kalmayan, Taşınmaz Kültür ve Tabiat Varlıkları Yüksek Kurulunun 31.01.1986 tarih ve 1775 sayılı genel kararı ile korunması gerekli taşınmaz kültür varlığı olarak tescil edilen ve koruma grubu 2.A.2 olarak belirlenen, İstanbul I Numaralı Kültür ve Tabiat Varlıklarını Koruma Bölge Kurulunun 14.01.1988 tarih ve 22 sayılı kararı ile tescilinin devamına karar verilen, İstanbul I Numaralı Kültür Varlıklarını Koruma Bölge Kurulunun 14.04.2019 tarih ve 1812 sayılı karar ile koruma grubu II olarak belirlenen taşınmaza ait rölövesinin değerlendirmesi talebini ileten ilgisininin 11.03.2019-02.04.2019-21.05.2019-21.06.2019 tarihli ve 1178471-158507-238160-280065 kayıt sayılı başvuruları, İstanbul I Numaralı Kültür Varlıklarını Koruma Bölge Kurulu Müdürlüğünün 09.05.2019 tarih ve 398255 sayılı yazısı, 24.07.2019 tarih 331439 sayılı uzman raporu okundu, 34.07.786 nolu işlem dosyası incelendi, yapılan görüşmeler sonucunda;

İstanbul İli, Bakırköy İlçesi, Cevizlik Mahallesi, 11 pafta, 93 ada, I parsel sayılı yere ilişkin, şikayet üzerine Müdürlüğümüz tarafından Bakırköy Belediye Başkanlığına 27.11.2006 tarih ve 701, 22.01.2007 tarih ve 45 sayılı yazılarımız ile istenilmiş olmasına rağmen iletilmemiş olan Hamam Sokak cephe duvarı üzerinde yer aldığı ve kaldırılmış olduğu ifade edilen çeşmeye ilişkin bilgi belgenin (eski tarihli harita, fotoğraflar vb.) iletilmesine, parsel üzerinde yer alan tüm muhdes eklentilerin (*taş bina cephelelerinde yer alan I çelik girişler, yangın merdiveni, parselde sonradan yapılan eklenti yapılar vb*) ne zaman ve nasıl yapıldığına ilişkin her türlü bilgi belgenin ilgili Belediyesince, ilgililerince ve okul idaresince iletilmesine, parselde ilişkin iletilen rölövenin uygun olduğuna, 93 ada I parselde ait korunma alanının 2863 sayılı Kanunun 8 inci maddesi ve Korunması Gerekli Taşınmaz Kültür Varlıklarının ve Sitlerin Tespit ve Tescili Hakkında Yönetmeliğin 7 nci maddesi kapsamında karar eki paftadaki şekli ile belirlenmesine, korunma alanı içerisinde kalan parsellerin (93 ada 43,52,61,49,10,9,8,7,6,5,4,3,2 parseller, 95 ada 7,6,5,14,18,16,8 parseller, 52 ada 13,11,10,9,12 parseller, 49 ada 33,31,10,9 parseller) tapu kaydına korunma alanında kaldığına ilişkin ilgili Tapu Müdürlüğünce şerh düşülmesine karar verildi.



T.C. P