

Kültür ve Turizm Bakanlıđından:

ŞANLIURFA KÜLTÜR VARLIKLARINI KORUMA BÖLGE KURULU KARAR

Toplantı Tarihi ve No : 23.07.2019 - 275

Karar Tarihi ve No : 23.07.2019 - 4749

Toplantı Yeri
ŞANLIURFA

Mardin ili, Artuklu ilçesi, Elmabahçe (Tizyan) Mahallesi sınırları dahilinde bulunan Pirre Merdan Arkeolojik Alanı'nın tescil önerisine ilişkin Mardin Büyükşehir Belediye Başkanlığı'nın 08.04.2019 tarih ve 10373 sayılı yazısı ve ekleri, Kurulumuz Müdürlüğü uzmanlarının 22.07.2019 tarihli raporu, Konunun dosyası, 1/2000 ölçekli öneri sit haritası, tescil fişi, fotoğraflar, bilgi ve belgeler incelendi. Yapılan görüşmeler sonucunda:

Mardin ili, Artuklu ilçesi, Elmabahçe (Tizyan) Mahallesi sınırları dahilinde bulunan Pirre Merdan Arkeolojik Alanı'nın, 2863 sayılı Yasa kapsamında korunması gerekli taşınmaz kültür varlığı niteliği taşıdığından; 1/2000 ölçekli koordinatlı haritada sınırları gösterildiği şekilde I. Derece Arkeolojik Sit Alanı olarak tesciline, Kültür ve Tabiat Varlıklarını Koruma Yüksek Kurulu'nun 05.11.1999/658 sayılı ilke kararı doğrultusunda;

Pirre Merdan I. Derece Arkeolojik Sit Alanı Koruma ve Kullanma Koşullarının:

- 1. Bilimsel çalışmalar dışında aynen korunacak bir sit alanıdır.*
- 2. Kesinlikle hiçbir yapılaşmaya izin verilemez.*
- 3. Resmî ve özel kuruluşlarca zorunlu durumlarda yapılacak alt yapı uygulamaları, müze müdürlüğünün ve varsa kazı başkanının görüşü alınarak Kurulumuzca değerlendirilir.*
- 4. Yeni tarımsal alanlar açılmaz. Toprağın sürülmesine yönelik tarımsal faaliyetler yapılamaz. Mevcut ağaçlardan ürün alınabilir.*
- 5. Taş, toprak, kum vb. alınmasına, kireç, taş, tuğla, mermer, kum, maden vb. ocakların açılmasına, toprak, çürüf, çöp, sanayi atığı ve benzeri malzeme dökülmesine izin verilemez.*
- 6. Parsellere ilişkin tevhit ve ifraz işlemleri, taşınmaz kültür varlıklarının mahiyetine tesir etmeyecek şekilde Kurulumuzdan izin almak koşuluyla yapılabilir.*

Şeklinde 6 madde olarak belirlenmesine karar verildi.

İL : Mardin

İLÇE : Artuklu

MAH/KÖY : Elmabahçe Mah.

SİT ADI : Pirre Merdan

I. Derece Arkeolojik Sit Alanı

ALAN : 66977,29 m²

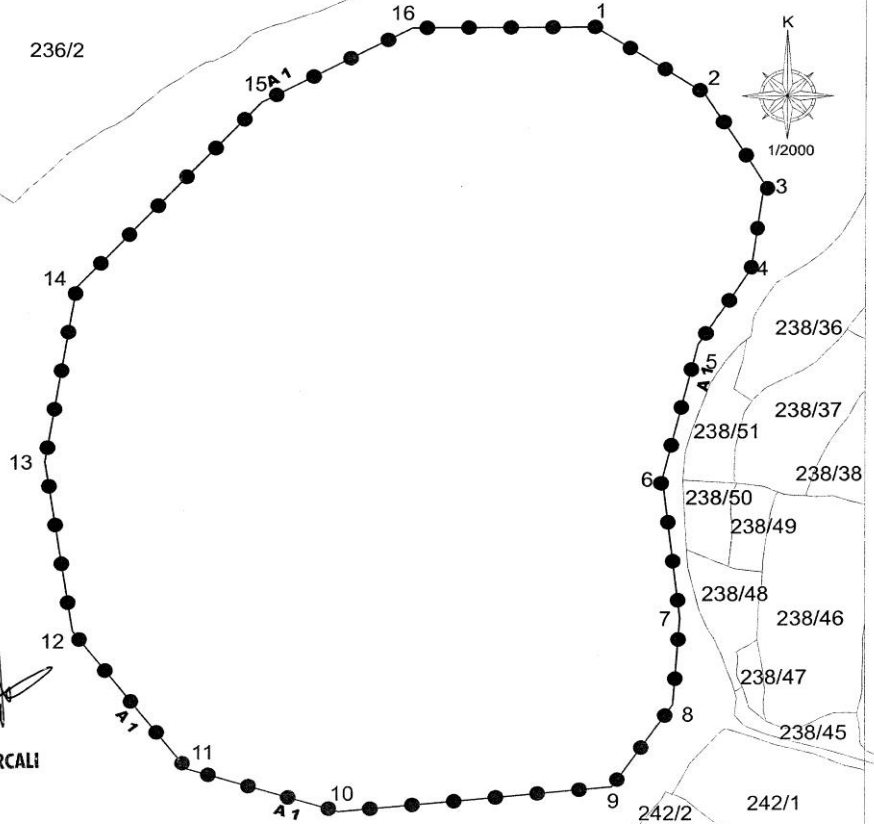
236/2



Nokta Adı	Y	X	Y	X
1	383556.486	4150357.010	648882.276	4149387.813
2	383598.160	4150329.801	648924.783	4149361.953
3	383621.581	4150292.604	648949.370	4149325.532
4	383616.414	4150258.163	648945.304	4149290.953
5	383596.438	4150227.165	648926.331	4149259.344
6	383582.909	4150172.111	648914.566	4149203.903
7	383589.797	4150115.282	648923.259	4149147.339
8	383597.177	4150080.188	648921.758	4149112.198
9	383563.737	4150046.463	648899.411	4149077.744
10	383459.934	4150036.418	648796.011	4149064.401
11	383402.048	4150053.998	648737.611	4149080.124
12	383358.279	4150110.205	648692.086	4149134.892
13	383347.586	4150179.313	648679.201	4149203.605
14	383359.489	4150250.731	648688.820	4149275.345
15	383429.741	4150326.012	648756.619	4149352.804
16	383486.914	4150356.665	648812.770	4149385.253

3 Derece ITRF_42

6 Derece ED50



LEJANT	
●—●	I. Drc. Ark. Sit Alanı

Muhammed BÜYÜKİRCALİ
Müdür Vekili

Şanlıurfa Kültür Varlıklarını Koruma

Bölge Kurulunun 23.07.2019

Tarih ve 4749 Sayılı Karar Ekidir

Kültür ve Turizm Bakanlıđından:

ESKİŐEHİR KÜLTÜR VARLIKLARINI KORUMA BÖLGE KURULU

KARAR

Toplantı Tarih ve no: 24.07.2019 - 315
Karar Tarih ve no : 24.07.2019 - 7775

03.09.222
Toplantı Yeri
ESKİŐEHİR

Afyonkarahisar İli, Sultandađı İlçesi, Karapınar Köyü, Köyiçi Mevkiinde, Afyonkarahisar Müzesi Uzmanlarınca tespit edilen, Köyiçi Mevkii Tümülsünün tescili ve öneri sit sınırlarının deđerlendirilmesine ilişkin Afyonkarahisar Valiliđinin (İl Kültür ve Turizm Müdürlüğü) 26.12.2018 tarih ve 1059605 sayılı yazısı ve ekleri Müze Müdürlüğü uzmanlarının 21.12.2018 tarihli raporu, konuyla ilgili faaliyeti etkilenen Kurum ve Kuruluşların görüşlerinin iletildiđi yazılar, 17.07.2019 tarih ve 320314 sayılı dosya inceleme raporu okundu, koordinatlı sit sınırı paftası, sit sınırlarının aktarıldığı koordinatlı kadastral paftası, tescil fiři, fotoğrafları ve dosyası incelendi, yapılan görüşmeler sonucunda;

Afyonkarahisar İli, Sultandađı İlçesi, Karapınar Köyü, Köyiçi Mevkiinde, Afyonkarahisar Müzesi Uzmanlarınca yapılan arazi incelemesi sırasında tespit edilen ve 2863 sayılı Kanun'un 6. Maddesi kapsamında korunması gerekli kültür varlıklarından olan alanın, "Köyiçi Mevkii Tümülsü" adıyla I. (Bir) Derece Arkeolojik Sit alanı olarak tesciline, hazırlanan tescil fiři, koordinatlı sit sınırı paftası ve sit sınırlarının aktarıldığı kadastral paftasının uygun olduğuna; söz konusu alanda Kültür Varlıklarını Koruma Yüksek Kurulu'nun Arkeolojik Sitler, Koruma ve Kullanma Koşulları'na ilişkin 05.11.1999 tarih ve 658 sayılı İlke Kararı'nın ilgili hükümlerin geçerli olduğuna, alanda kolluk kuvvetlerince gerekli güvenlik önlemlerinin artırılmasına ve Kurulumuzdan izinsiz herhangi bir fiziki ve inşai müdahalede bulunulmamasına karar verildi.

362500

363000

363500



1:5.000

SIT_ARKEOLOJİK

ESKİŞEHİR KÜLTÜR VARLIKLARINI
KORUMA BÖLGE KURULUNUN
24.07.2019 TARİH, 7775 SAYILI KARAR EKİDİR

ASLI GİBİDİR

Asiyi SAĞLAM
Bölge Kurulu Müdürü

Köyüçü Mevki Tümülsü

KOORDİNATLAR

363096	4283956
363101	4283939
363120	4283922
363135	4283915
363157	4283929
363164	4283952
363160	4283976
363144	4283994
363126	4284000
363109	4283997
363098	4283979

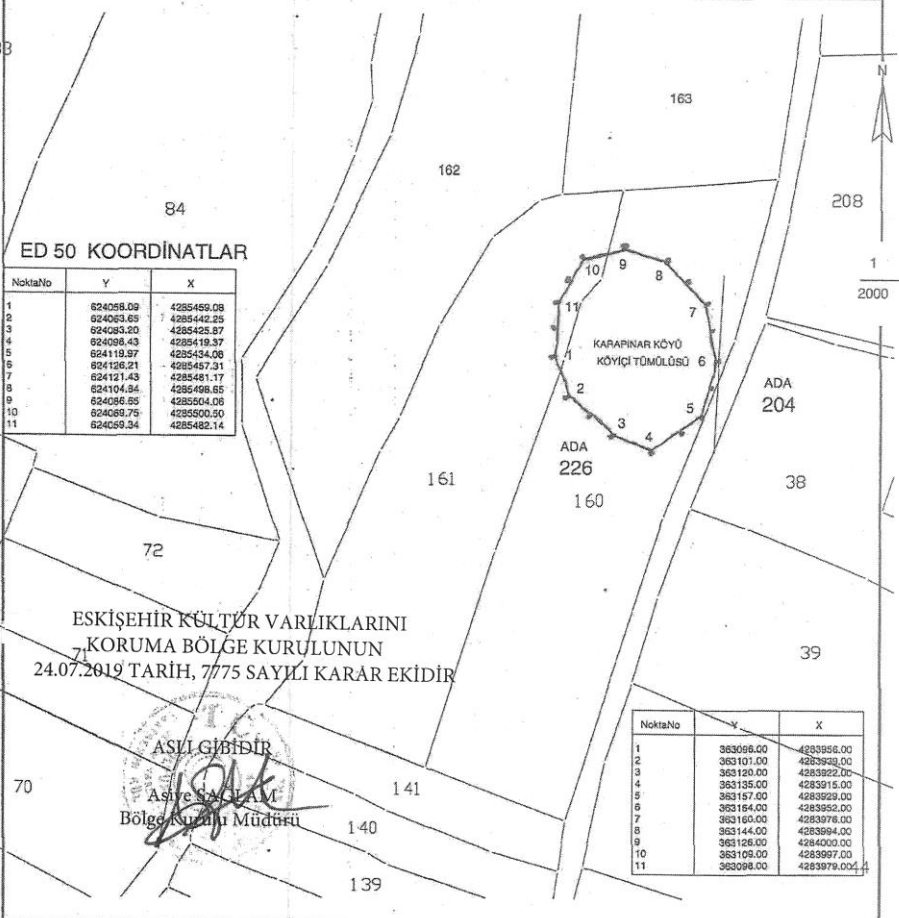
AFYONKARAHİSAR-SULTANDAĞ
Karapınar Köyü - Köyüçü Mevki Tümülsü

300 Meters

Geographic Coordinate System:
Datum: ED 50 UTM 6 Derece Dom: 33 Zone 36N

HARİTA (PLAN) ÖRNEĞİ

İli : AFYONKARAHİSAR	KADASTRO						Yüzölçümü		
	Gören Yerlerde			Görmeyen Yerlerde			Ha	m ²	dm ²
İlçesi : SULTANDAĞI	Kitlik Sayfa No	Pafta No	Ada No	Parsel No	Mevkii	Gömlek Sıra No			
Mah / Köy : KARAPINAR/CUMHURİYET			226	160-161					



ED 50 KOORDİNATLAR

NoktaNo	Y	X
1	624058.09	4285452.08
2	624063.65	4285442.25
3	624083.20	4285425.87
4	624098.43	4285419.37
5	624119.87	4285434.08
6	624126.21	4285457.31
7	624121.43	4285481.17
8	624104.34	4285498.65
9	624096.95	4285504.08
10	624069.75	4285500.50
11	624069.34	4285482.14

NoktaNo	Y	X
1	363098.00	4283956.00
2	363101.00	4283952.00
3	363120.00	4283822.00
4	363135.00	4283915.00
5	363157.00	4283929.00
6	363184.00	4283852.00
7	363160.00	4283878.00
8	363144.00	4283894.00
9	363126.00	4284000.00
10	363109.00	4283997.00
11	363098.00	4283979.00

Kadastro Paftasına Uygundur

		Kontrol Eden	Tasdik Eden
Ünvanı	Teknisyen/Tekniker	Kont.Müh./Memuru	Kadastro Müdürü
Adı ve Soyadı	Said AYNACI	MURAT ŞAHİN ARAS	M.ŞAHİN ARAS
Tarih	22.11.2018	Kontrol Mühendisi	
İmza/Mühür			

Kültür ve Turizm Bakanlıđından:

SİVAS KÜLTÜR VARLIKLARINI KORUMA BÖLGE KURULU

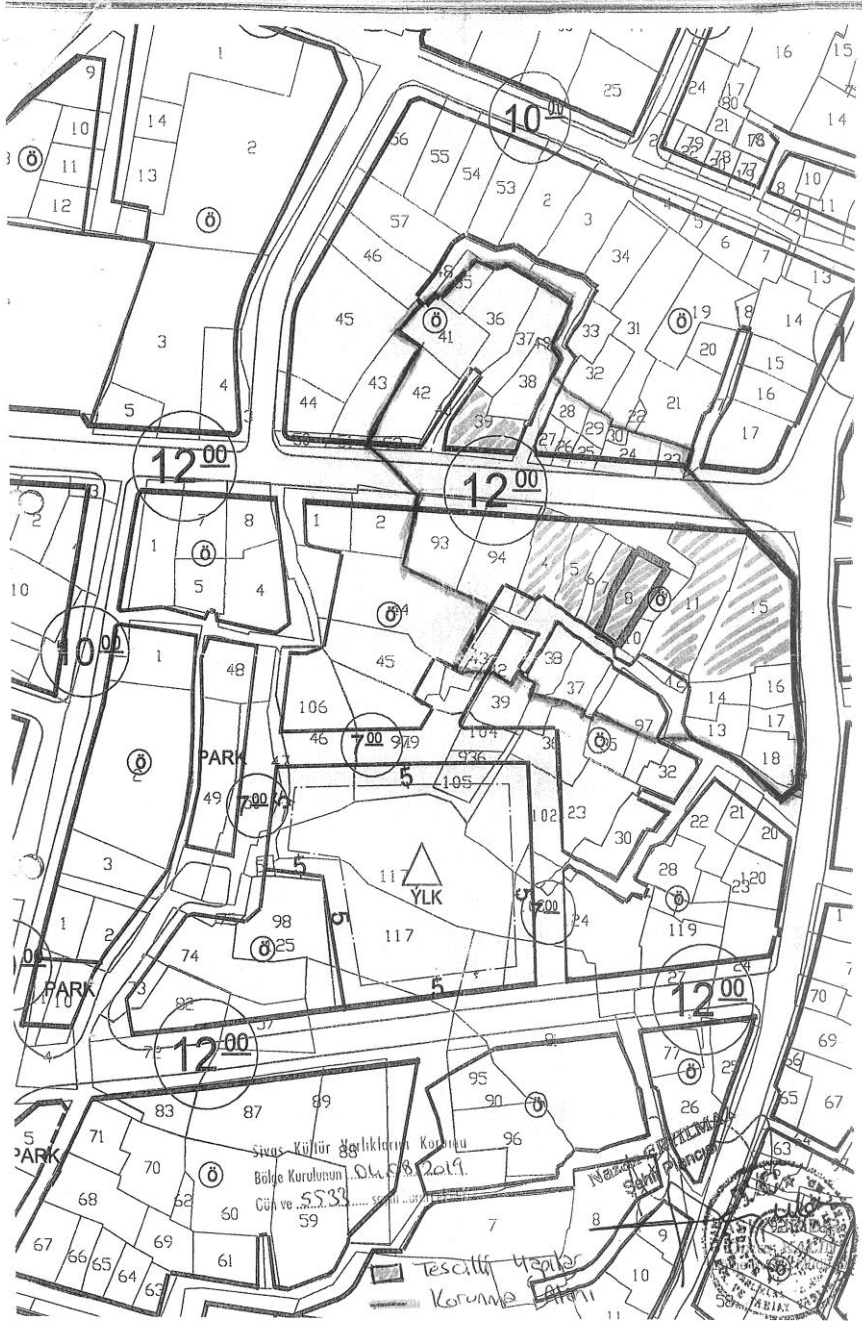
KARAR

Toplantı Tarihi ve No : 04.08.2019 -277
Karar Tarihi ve No : 04.08.2019 - 5533
Dosya No : 44.08.187-188-189-190-191

Toplantı Yeri
SİVAS

Malatya İli, Yeşilyurt İlçesi, Hamidiye Mahallesinde sit dışında yer alan, tapunun 59 ada 39 nolu parseli ile 66 ada 4, 5, 7, 8, 11 ve 15 nolu parsellerinde kayıtlı, özel mülkiyetlere ait taşınmazlar üzerindeki tescilli konutların Kurulumuzun 23.01.2018 tarihli ve 4894-4895-4896-4897 ve 4898 sayılı kararları doğrultusunda korunma alanının belirlenmesine istemini içeren Koruma Bölge Kurulu Müdürlüğü raporünün 30.07.2019 tarihli ve 339643 sayılı dosya inceleme raporu okundu, dosyasındaki bilgi ve belgeler ile öneri korunma alanı haritası incelendi.

Yapılan görüşme sonunda, Malatya İli, Yeşilyurt İlçesi, Hamidiye Mahallesinde sit dışında yer alan, tapunun 59 ada 39 nolu parseli ile 66 ada 4, 5, 7, 8, 11 ve 15 nolu parsellerinde kayıtlı, özel mülkiyetlere ait taşınmazlar üzerindeki Kurulumuzun 23.01.2018 tarihli ve 4894-4895-4896-4897 ve 4898 sayılı kararları ile korunması gerekli taşınmaz kültür varlığı olarak tescil edilerek yapı grubu 2'nci grup yapı olarak belirlenen konutların korunma alanının karar eki haritada işaretlendiđi şekliyle belirlenmesine, korunma alanında yapılacak her türlü uygulama öncesinde Kurulumuzdan izin alınmasına;



Kültür ve Turizm Bakanlıđından:

ANKARA II NUMARALI KÜLTÜR VARLIKLARINI KORUMA BÖLGE KURULU KARAR

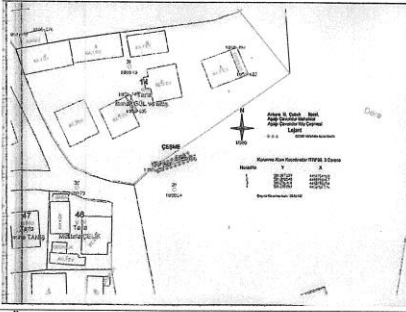

06.07.429

Toplantı Tarihi ve No : 23.07.2019-283
Karar Tarihi ve No : 23.07.2019-3856

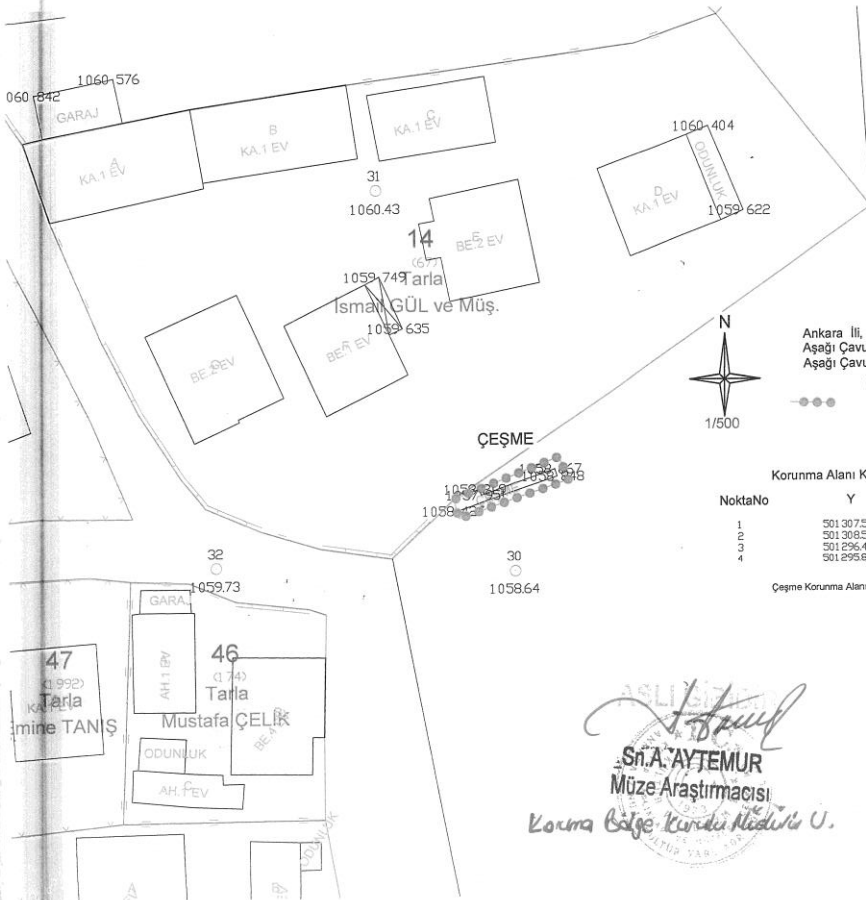
Toplantı Yeri: ANKARA

Ankara İli, Çubuk İlçesi, Aşağı Çavundur Mahallesi sınırları içerisinde yer alan çeşmenin 2863 sayılı yasa kapsamında koruma altına alınması talebine ilişkin, Cumhurbaşkanlığı İletişim Merkezi(CİMER)'nin 22.02.2019 tarihli başvuru dilekçesi, Ankara II Numaralı Kültür Varlıklarını Koruma Bölge Kurulu Müdürlüğünün 26.04.2019 tarih ve 199433 sayılı uzman raporu, Ankara II Numaralı Kültür Varlıklarını Koruma Kurulu Müdürlüğünün 22.05.2019 tarih ve E.437802 sayılı yazısı, Çubuk Belediye Başkanlığı İmar ve Şehircilik Müdürlüğünün 20.06.2019 tarih ve E.40226 sayılı yazısı, Ankara Valiliği Kadastro Müdürlüğünün 28.06.2019 tarih ve E.2791041 sayılı yazısı, Ankara Büyükşehir Belediye Başkanlığı Kültür ve Tabiat Varlıklar Dairesi Başkanlığı Plan ve Proje Şube Müdürlüğünün 17.07.2019 tarih ve E.58907-1704 sayılı yazısı, Ankara II Numaralı Kültür Varlıklarını Koruma Kurulu Müdürlüğü'nün 22.07.2019 tarih ve 327540 sayılı dosya inceleme raporu okundu, dosyası incelendi. Yapılan görüşmeler sonucunda;

Ankara İli, Çubuk İlçesi, Aşağı Çavundur Mahallesi sınırları içerisinde yer alan çeşmenin 2863 sayılı Kültür ve Tabiat Varlıklarını Koruma Kanununun 6. ve 7. Maddeleri kapsamında korunması gerekli taşınmaz kültür varlığı olarak tescil edilmesine, Koruma grubunun II olarak belirlenmesine, korunma alanını gösterir 1/500 ölçekli kadastral harita ve tescil fişinin onaylanmasına karar verildi.

AVRUPA KONSEYİ	DOĞAL VE KÜLTÜREL VARLIKLARI KORUMA ENVANTERİ	D.K.V.K.E.	ANIT		ENVANTER NO :				
TÜRKİYE	KÜLTÜR VARLIKLARI VE MÜZELER GENEL MÜDÜRLÜĞÜ			HARİTA NO:					
İLİ: ANKARA	İLÇESİ: ÇUBUK	MAHALLEKÖY İLÇE MERKEZİ VEYA MEVKİİ: AŞAĞI ÇAVUNDUR MAHALLESİ			KORUMA DERECESİ	ANITSAL	1	2	3
SOKAK VE KAPI NO:		KADASTRO PAFTA:			SIVİL				
ADI: AŞAĞI ÇAVUNDUR KÖYÜ ÇEŞMESİ	YAPTIRAN:	YAPAN:			MİMARİ ÇAĞI: 19.yy Sonu				
YAPIM TARİHİ:		H.7316 (M.1898)			VAKFİYE:				
GENEL TANIM: Ön cephesinde düzgün kesme taş, arka ve yan cephelerinde yığma moloz taş kullanılarak inşa edilen dikdörtgen formlu çeşmenin, H.7316 (M.1898) tarihli kabartma şeklinde kitabesi bulunmaktadır.									
KORUMA DURUMU	A İYİ	TAŞIYICI	A DIŞ YAPI	A ÜST YAPI	A İÇ YAPI	A SÜSLEME ELEMENLARI	A RUTUBET	A YOK İZİ VAR	A ÖNEMLİ
	B ORTA		B	B	B	B	B	B	B
	C FENA		C	C	C	C	C	C	C
VAZİYET PLANI:					FOTOĞRAF:				
									
GÖZLEMLER : Günümüzde sağlam halde bulunan çeşmenin bazı yerlerinin çimento harçla sıvandığı, bazı yerlerinin ise beyaz yağlı boya ile boyandığı görülmüştür.									

BUGÜNKÜ SAHİBİ:	BAKIMDAN SORUMLU OLAN:	TEKNİK	Su	Elektrik	Isıtma	Kanalizasyon
		BİLGİLER				
YAPILAN ONARIMLAR:		ORJİNAL KULLANIMI: Çeşme				
AYRINTILI TANIM:		BUGÜNKÜ KULLANIMI: Çeşme ÖNERİLEN KULLANIMI: Çeşme				
Çeşme dikdörtgen formlu olup, ön cepesinde düzgün kesme taş, arka ve yan cephelerinde yığma moloz taş kullanılarak inşa edilmiştir. Çeşmenin üzerini kenarları profilli saçak örtmekte olup, ön cephesinin üç kenarını, yivli, iki sıra bordür çevrelemektedir. Çeşmenin sağ üst köşesinde kabartma şeklinde Osmanlıca "ALLAH" ismi yazmaktadır. Alınlık kısmında bir adet niş bulunmaktadır, bu nişin hemen sol çaprazında ise kabartma şeklinde Osmanlıca sayılarla H.7316 (M.1898) tarihi yazmaktadır. Kabartmalı olarak yapılan ayna taşının üzeri ve çevresi sonradan çimento harç ile sıvanmış olup, sonradan üç adet lüle eklenmiştir. Çeşmenin her iki tarafına istinaf duvarının eklendiği, kesme taştan yapılmış yalak kısmının ise betonarme ilaveler ile uzatıldığı görülmüştür.	HAZIRLAYANLAR: 22.07.2019 Rabiye ÇAYIRLI Müze Araştırmacısı R. Çayırılı Serap ÖZEN Sanat Tarihçi					
YAYIN DİZİNİ:Yok	EKLER	KONTROL EDEN: 22.07.2019 Yusuf KIRAC Bölge Kurulu Müdür KURUL ONAYI Ankara II Numaralı Kültür Varlıklarını Koruma Bölge Kurulu'nun 23/10/2019 tarih ve 36.5... sayılı kararı ile tescil edilmiştir.				
	RAPOR	x	REVİZYON			
	FOTOĞRAF	x				
	RÖLÖVE PROJESİ					
	RESTORASYON PROJESİ					
	HARİTA	x				
	KROKİ	x				
	KITABE	x				
	VAKFİYE					
	DİĞER					
ASLI GİZİDİR Sn.A. AYTEMUR Müze Araştırmacısı Koruma Bölge Kurul Başkanı U.						



Ankara İli, Çubuk İlçesi,
Aşağı Çavundur Mahallesi
Aşağı Çavundur Köy Çeşmesi
Lejant

ÇEŞME KORUNMA ALANI SINIRI



1/500

Korunma Alanı Koordinatlar ITRF96, 3 Derece

NoktaNo	Y	X
1	501.307.539	4458754.969
2	501.308.548	4458752.417
3	501.296.410	4458748.294
4	501.295.659	4458750.376

Çeşme Korunma Alanı: 30.99 M2

ANKARA İL NÜMERALI KÜLTÜR
VARLIKLARINI KORUMA BÖLGE VE KÜLTÜR
23.07.2019 MİHÜR NO: 3856 SAYILI KARAR

Mustafa Çelik
Sn.A. AYTEMUR
Müze Araştırmacısı
Koruma Bölge Kurul Başkanı U.

Reca TOĞAY
Mühendis