

**İZMİR 2 NUMARALI KÜLTÜR VARLIKLARINI KORUMA BÖLGE KURULU
KARAR**

TOPLANTI TARİHİ VE NO : 17.07.2019-466

35.09/1042

KARAR TARİHİ VE NO : 17.07.2019-11494

Toplantı Yeri
İZMİR

İzmir İli, Kemalpaşa İlçesi, Ulucak Mahallesi, Ulusuluk Mevkii'nde bulunan, İzmir 1 Numaralı Kültür ve Tabiat Varlıklarını Koruma Kurulu'nun 04.11.1999 tarihli ve 8177 sayılı kararı ile tescil edilmiş olan ve İzmir 2 Numaralı Kültür ve Tabiat Varlıklarını Koruma Kurulu'nun 03.07.2002 tarihli ve 10777 sayılı kararıyla 1.(birinci) ve 3. (üçüncü) derece arkeolojik sit olarak son halini alan sit alanının 1.(birinci) derece arkeolojik sit sınırları içinde kalan, 1110 numaralı parselde kayıtlı olup mülkiyeti şahısa ait olan taşınmazın, 1.(birinci) derece arkeolojik sit sınırları dışına çıkarılması veya derecesinin düşürülmesi talebini konu alan ilgisininin 21.03.2019 tarihli dilekçesine yönelik olarak, konunun kurul üyelerince yerinde yapılacak incelemeden sonra değerlendirilmesi yönündeki İzmir 2 Numaralı Kültür Varlıklarını Koruma Bölge Kurulu'nun 16.05.2019 tarihli ve 11261 sayılı kararı, konuya yönelik olarak Kurul Müdürlüğü uzmanlarınca hazırlanan 16.07.2019 tarih ve 317098 sayı ile Müdürlük evrak kaydına giren rapor okundu, yazı ekleri ve işlem dosyası ve arkeolojik sit alanı yerinde incelendi yapılan görüşmeler sonunda;

İzmir İli, Kemalpaşa İlçesi, Ulucak Mahallesi, Ulusuluk Mevkii'nde bulunan, İzmir 1 Numaralı Kültür ve Tabiat Varlıklarını Koruma Kurulu'nun 04.11.1999 tarihli ve 8177 sayılı kararı ile tescil edilmiş olan ve İzmir 2 Numaralı Kültür ve Tabiat Varlıklarını Koruma Kurulu'nun 03.07.2002 tarihli ve 10777 sayılı kararıyla 1.(birinci) ve 3. (üçüncü) derece arkeolojik sit olarak son halini alan sit alanını Kurulumuzun yerinde yaptığı incelemelerde yüzeyle herhangi bir taşınmaz kültür varlığı izi ve mimari parça görülmediğinden, Korunması Gerekli Taşınmaz Kültür Varlıklarının ve Sitlerin Tespit ve Tescili Hakkındaki Yönetmelikte de *Birinci Derece Arkeolojik Sitlerde; tarih öncesinden günümüze kadar gelen çeşitli medeniyetlerin ürünü olup, yaşadıkları devirlerin sosyal, ekonomik, mimari ve benzeri özelliklerini yansıtan kent kalıntılarını ile yerleşim alanları ve sosyal yaşama konu olmuş; taşınmaz kültür varlıklarına ait kalıntılar ve buluntuların veya bunı destekleyen taşınmaz kültür varlığı buluntularının yoğun olarak yer aldığı alanlardan olması* kriterinin getirilmiş olduğu, *Üçüncü Derece Arkeolojik Sitlerde ise; ender rastlanılan buluntulardan ve/veya bilimsel araştırmalar, çevresel gözlemler ile bilimsel varsayımlar sonucunda kültür varlığı veya kalıntısı bulunma olasılığı olan alanlardan olması veya Birinci ve İkinci Derece Arkeolojik Sitlerle etkileşim içinde ve bu alanların korunmasında uzun ya da kısa vadede kamu yararı olan alanlardan olması* kriteri getirilmiş olduğundan, Korunması Gerekli Taşınmaz Kültür Varlıklarının ve Sitlerin Tespit ve Tescili Hakkındaki Yönetmelikteki 3.(üçüncü) Derece Arkeolojik sit kriterine uymakta olduğu Kurulumuzca değerlendirilmiş ve 1.(birinci) derece arkeolojik sit sınırının tamamının sit statüsününün 3.(üçüncü) Derece Arkeolojik sit alanına dönüştürülmesine

Arkeolojik sit alanının yeniden düzenlenerek kararımız eki 1/5000 Ölçekli kadastral durum haritasında gösterildiği şekilde 3.(üçüncü) Derece Arkeolojik sit alanı olarak tesciline, bundan sonra kararımız eki kadastral durum haritasında düzenlenen 3.(üçüncü) Derece Arkeolojik sit sınırlarının geçerli olduğuna karar verildi.

Mevki: İzmir ili Kemalpaşa ilçesi, Ulucak Mahallesi,

Ulusuluk Mevkii

3. (Üçüncü) Derece Arkeolojik Sit Sınırı

1/5000

Memmet S. Kılıç
Kültür ve Turizm Bakanlığı
M. Kılıç



Kültür ve Turizm Bakanlıđından:

**DİYARBAKIR KÜLTÜR VARLIKLARINI
KORUMA BÖLGE KURULU
KARAR**

Toplantı Tarihi ve No. : 28.08.2019-272
Karar Tarihi ve No. : 28.08.2019-7040
Dosya No : 23.03.38

Toplantı Yeri
DİYARBAKIR

Elazığ ili, Merkez Harput Mahallesi'nde bulunan, Harput Kentsel Sit Alanı sınırları dışında kalan, tapunun 383 ada 8 nolu parsellerinde kayıtlı, mülkiyeti Fetih Ahmet Vakfına ait olan, I. (Birinci) grup yapı olarak tescilli Fatih Ahmet Baba Türbesi ve Mescidi'nin korunma alanının belirlenmesine ilişkin; Elazığ Valiliđi Kadastro Müdürlüđünün 08.08.2019 tarih ve 3253282 sayılı yazısı ile Diyarbakır Kültür Varlıklarını Koruma Bölge Kurulu Müdürlüğü'nün 09.08.2019 tarih ve 356486 sayılı uzman raporu okundu. Ekleri ile konuya ilişkin bilgi belgeler incelendi. Yapılan görüşmeler sonunda;

Elazığ ili, Merkez Harput Mahallesi'nde bulunan, Harput Kentsel Sit Alanı sınırları dışında kalan, tapunun 383 ada 8 nolu parsellerinde kayıtlı, mülkiyeti Fetih Ahmet Vakfına ait olan, I. (Birinci) grup yapı olarak tescilli Fatih Ahmet Baba Türbesi ve Mescidi'nin korunma alanı sınırlarının, 2863 sayılı Kanunun 8. Maddesi gereğince ekli koordinatlı kadastral haritada işaretlendiđi şekilde belirlenmesinin uygun olduğuna;

-Elazığ ili, Merkez Harput Mahallesi, 383 ada 2, 4 ve 9 nolu parsellerin tapu kütüklerinin beyanlar hanesine "bir kısmı, Korunması Gerekli Taşınmaz Kültür Varlığı Korunma Alanındadır" şerhinin ilgili Tapu Müdürlüğüne, 13.03.2012 tarih ve 28232 Resmi Gazetede yayımlanarak yürürlüğe giren "Korunması Gerekli Taşınmaz Kültür Varlıklarının ve Sitlerin Tespit ve Tescili Hakkında Yönetmelik" geređi verilmesine ve işlem sonucuna ilişkin bilgi, belgelerin Kurul Müdürlüğüne iletilmesine;

-Tescilli Fatih Ahmet Baba Türbesi ve Mescidi ile korunma alanı sınırları içerisinde yapılacak olan her türlü fiziki ve inşai (ifraz, tevhit, imar uygulaması dâhil) uygulama öncesinde Diyarbakır Kültür Varlıklarını Koruma Bölge Kurulundan izin alınması gerektiđine karar verildi.

28.08.2019 tarih ve 7040

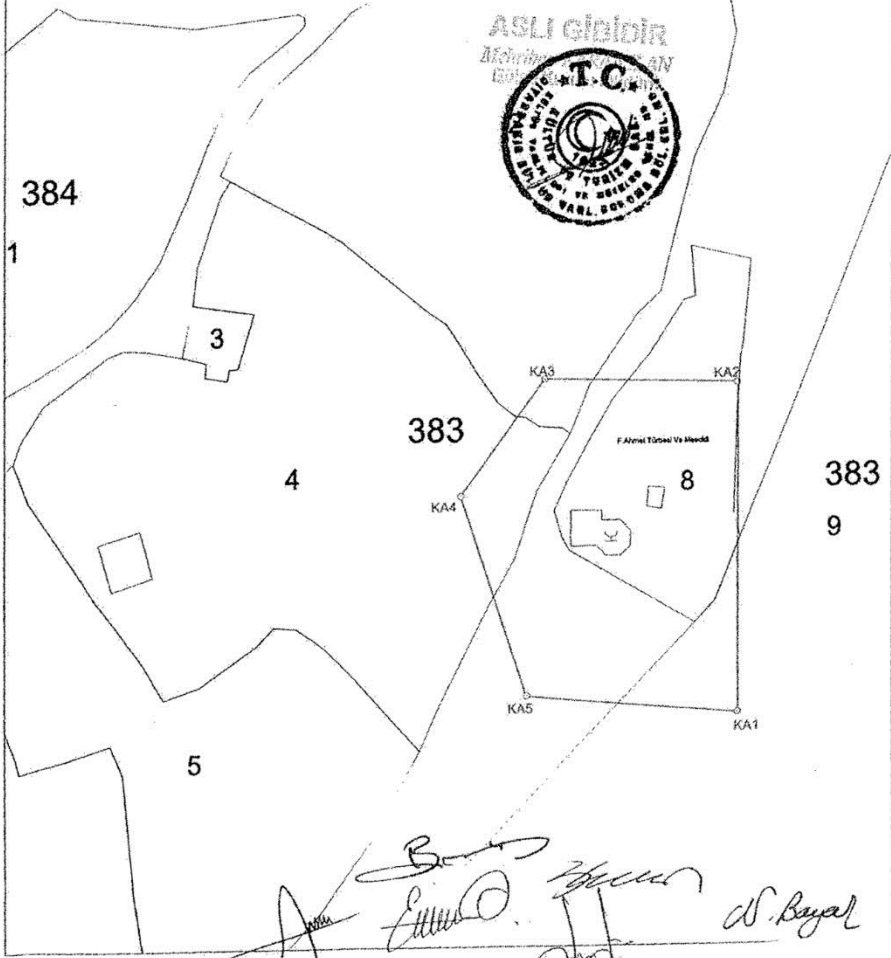
Sayıtlı Kararıyla Eklidir.

İLİ: ELAZIG
İLÇESİ: MERKEZ
KÖY/MAH: HARPUT
ADA: 383
PARSEL : 8

ALAN ADI: FATİH AHMET BABA TURBESİ ve MESCİDİ
KORUNMA ALANI SINIRLARI

Nokta No	Y	X
KA1	523131 367	4286297 920
KA2	523131 215	4286456 693
KA3	523092 037	4286450 823
KA4	523074 625	4286442 358
KA5	523068 222	4286402 760

ÖLÇKE: 1/ 1000 ITRF 96 3 DERECE



Kültür ve Turizm Bakanlıđından:

VAN KÜLTÜR VARLIKLARINI KORUMA BÖLGE KURULU KARAR

13.05.63

Toplantı Tarihi ve No :27.08.2019 - 167
Karar Tarihi ve No :27.08.2019 - 2395

Toplantı Yeri
VAN

Bitlis İli, Tatvan İlçesi, mülkiyeti Maliye Hazinesine ait, L49a19b-1 pafta, Koruklu Köyü, 102 ada, 1 numaralı parsel; Alacabük Köyü, 103 ada, 1 numaralı parsel ve 0 ada 1 numaralı parsellerde yer alan Koruklu Kalesi'nin tesciline ilişkin, 13.03.2012 tarihli ve 28232 sayılı Resmi Gazetede yayımlanarak yürürlüğe giren Korunması Gereklİ Taşınmaz Kültür Varlıklarının ve Sitlerin Tespit ve Tescili Hakkında Yönetmelik geređi, Van Kültür Varlıklarını Koruma Bölge Kurulu Müdürlüđünün 23.08.2019 tarih ve 370778 sayılı uzman raporu okundu. Konuya ilişkin bilgi, belge ve işlem dosyası incelendi. Yapılan görüşmeler sonucunda;

Bitlis İli, Tatvan İlçesi, mülkiyeti Maliye Hazinesine ait, L49a19b-1 pafta, Koruklu Köyü, 102 ada, 1 numaralı parsel; Alacabük Köyü, 103 ada, 1 numaralı parsel ve 0 ada 1 numaralı parsellerde yer alan **Koruklu Kalesi'nin** tesciline ilişkin;

-2863 sayılı Kültür ve Tabiat Varlıklarını Koruma Kanunu'nun 6'ncı maddesindeki özellikleri taşımasından dolayı aynı Kanun'un 7'nci maddesi geređi **I'inci Derece Arkeolojik Sit** olarak tescillenmesine,

- Söz konusu alanda, Kültür Varlıklarını Koruma Yüksek Kurulu'nun 05.11.1999 gün ve 658 sayılı ilke kararında belirtilen "**Geçiş Dönemi Koruma Esasları ve Kullanma Şartları'nın**" geçerli olduğuna,

- Karar ekinde bulunan **sit fişinin ve koordinatlı krokisinin** uygun olduğuna,

karar verildi.

BİTLİS İLİ TATVAN İLÇESİ

KORUKLU KALESİ

PAFTA NO:L49a19b-1

ADA NO:102-103 PARSEL NO: 1-(1-1)

102

103

103

TRF96-42/3 Derece-Kale

NoktaNo	Y	X
K1	560087.644	4246073.193
K2	560238.821	4246061.323
K3	560370.006	4245997.606
K4	560424.990	4245890.782
K5	560403.154	4245764.786
K6	560301.235	4245680.347
K7	560233.088	4245639.137
K8	560129.455	4245639.159
K9	559999.274	4245738.589
K10	559943.290	4245666.333
K11	559000.187	4246003.852

1.DERECE ARKEOLOJİK SİT SINIRI

VAN KÜLTÜR VARLIKLARINI KORUMA
BÖLGE KURULUNUN 27.08.2019
GÜN VE 2395 SAYILI KARAR EKİDİR



Handwritten signatures and names:
Mehmet...
Mehmet...
Mehmet...
Mehmet...

Kültür ve Turizm Bakanlıđından:

VAN KÜLTÜR VARLIKLARINI KORUMA BÖLGE KURULU KARAR

65.00.84

Toplantı Tarihi ve No :26.08.2019 - 166

Toplantı Yeri

Karar Tarihi ve No :26.08.2019 - 2383

VAN

Van İli, İpekyolu İlçesi, Kevenli Mahallesi, tapulama harici alanda yer alan, Diyarbakır Kültür ve Tabiat Varlıklarını Koruma Kurulunun 10.12.1993 tarih ve 1405 sayılı kararıyla tescillenen, Van Kültür Varlıklarını Koruma Bölge Kurulunun 19.07.2013 tarih ve 430 sayılı kararıyla I. Derece Arkeolojik Sit sınırları belirlenen Aşağı Kevenli Kalesi'nin bulunduğu alanda kadastro yenilenmesi nedeniyle kadastral durumu ile tescil fişinin güncellenmesine ilişkin; Van Kültür Varlıklarını Koruma Bölge Kurulu Müdürlüğü'nün 23.08.2019 tarih ve 370706 sayılı uzman raporu okundu. Konuya ilişkin bilgi, belge ve işlem dosyası incelendi. Yapılan görüşmeler sonucunda;

Van İli, İpekyolu İlçesi, Kevenli Mahallesi, tapulama harici alanda yer alan Aşağı Kevenli Kalesi'nin kadastral durumu ile tescil fişinin güncellenmesine ilişkin;

-Müdürlük uzmanlarının yapmış oldukları çalışma sonucunda I. Derece Arkeolojik Sit Alanı olarak tescillenen Aşağı Kevenli Kalesi'nin kadastral durumunun; *Van İli, İpekyolu İlçesi, Kevenli Mahallesi, Mülkiyeti Maliye Hazinesine ait, L50b04b pafta, 4889 numaralı parsel* olacak şekilde güncellenmesine,

-Söz konusu alanda, Kültür Varlıklarını Koruma Yüksek Kurulu'nun 05.11.1999 gün ve 658 sayılı ilke kararında belirtilen "**Geçiş Dönemi Koruma Esasları ve Kullanma Şartları'nın**" geçerli olduğuna

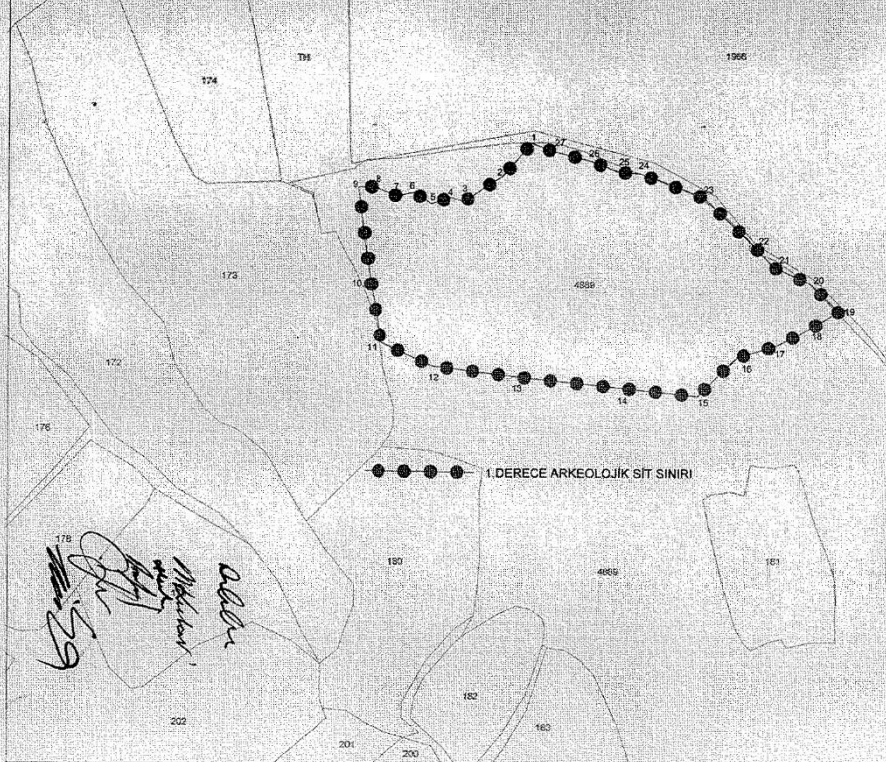
-Hazırlanan **sit fişi** ile **koordinatlı krokinin** uygun olduğuna,

karar verildi.

VAN İLİ İPEKYOLU İLÇESİ

AŞAĞI KEVENLİ KALESİ

PAFTA NO: L50b04b PARSEL NO: 4889



EDS0-42/G Derece

NoktaNo	Y	X
1	625950.685	4262410.087
2	625929.527	4262395.285
3	625931.324	4262376.925
4	625891.600	4262375.775
5	625875.044	4262375.251
6	625893.350	4262365.437
7	625853.050	4262365.852
8	625836.645	4262357.314
9	626225.053	4262396.683
10	625634.078	4262318.683
11	625841.572	4262274.254
12	625573.043	4262256.970
13	625598.505	4262249.478
14	625014.514	4262261.405
15	625009.878	4262235.041
16	625997.730	4262264.226
17	626125.424	4262272.713
18	626151.251	4262298.113
19	626173.747	4262327.903
20	626150.601	4262318.076
21	626124.042	4262293.182
22	626121.015	4262285.427
23	626073.486	4262280.255
24	626028.349	4262307.999
25	626012.740	4262386.670
26	625991.119	4262406.977
27	625954.236	4262415.883

1. DERECE ARKEOLOJİK SİT SINIRI

Handwritten signatures and names:
Mehmet
Abdül
S. S. S.

VAN KÜLTÜR VARLIKLARINI KORUMA
BÖLGE KURULUNUN 26.08.2019
GÜN VE 1383 SAYILI KARAR EKİDİR

Official stamp and signature:
Necmeddin BAYHAN
Koruma Bölge Kurulu Müdürü

Kültür ve Turizm Bakanlıđından:

VAN KÜLTÜR VARLIKLARINI KORUMA BÖLGE KURULU KARAR

Toplantı Tarihi ve No :26.08.2019 - 166
Karar Tarihi ve No :26.08.2019 - 2376

49.00.96
Toplantı Yeri
VAN

Muş İli, Merkez İlçesi, Dere Mahallesi, Tapık Mevkii, şahıs mülkiyetinde, 50-49-y-a pafta, 279 ada, 1 ve 16 numaralı parsellerde yer alan Tapık Hamamı'nın tesciline ilişkin, Ahlat Müze Müdürlüğü'nün 28.06.2019 tarihli ve E.533426 sayılı yazısı ile Van Kültür Varlıklarını Koruma Bölge Kurulu Müdürlüğü'nün 21.08.2019 tarihli ve 367719 sayılı uzman raporu okundu. Konuya ilişkin bilgi, belge ve işlem dosyası incelendi. Yapılan görüşmeler sonucunda;

Muş İli, Merkez İlçesi, Dere Mahallesi, Tapık Mevkii, şahıs mülkiyetinde, 50-49-y-a pafta, 279 ada, 1 ve 16 numaralı parsellerde bulunan, **Tapık Hamamı**'nın tesciline ilişkin;

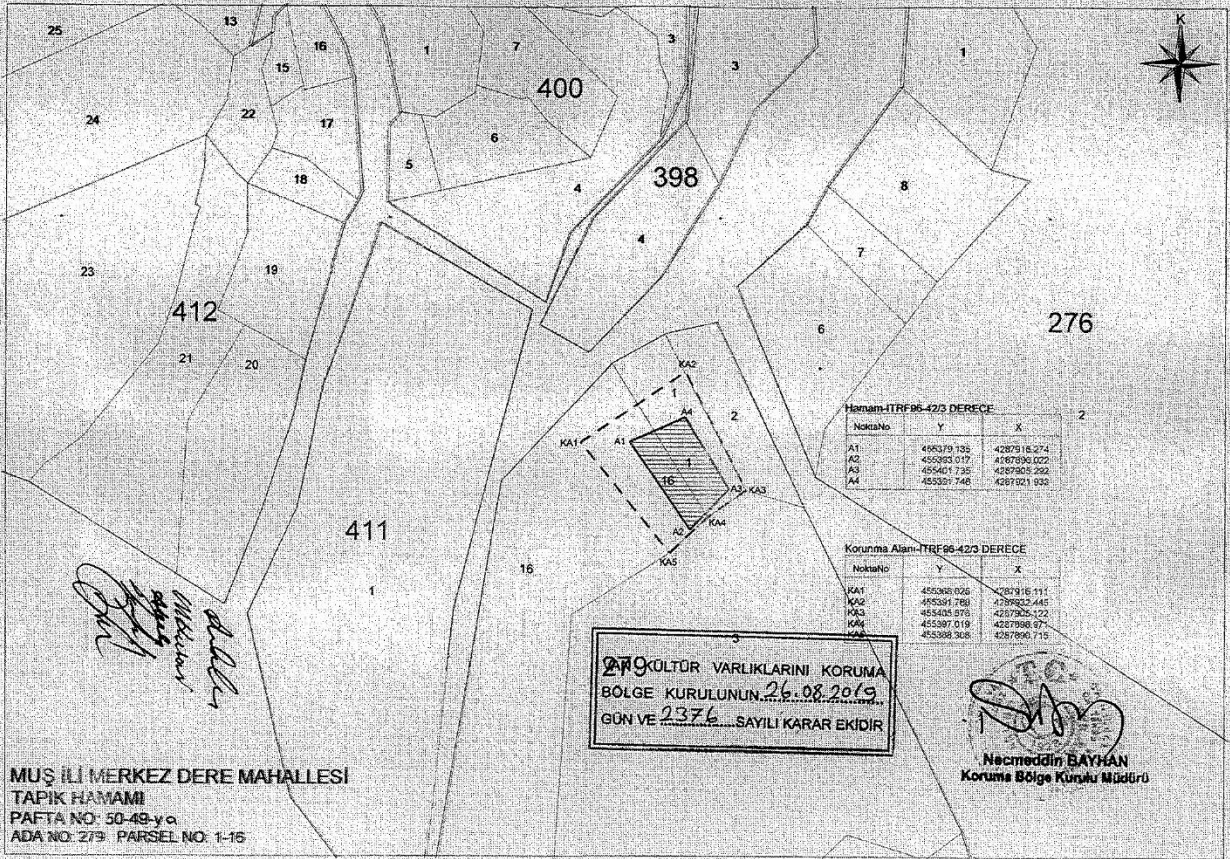
-2863 sayılı Kültür ve Tabiat Varlıklarını Koruma Kanunu'nun 6'ncı maddesindeki özellikleri taşımasından dolayı aynı Kanunun 7'nci maddesi geređi, 50-49-y-a pafta, 279 ada, 1 ve 16 numaralı parsellerde bulunan ve karar eki koordinatlı krokide gösterilen Tapık Hamamı'nın **Korunması Gerekli Taşınmaz Kültür Varlığı** olarak tescillenmesine,

-2863 sayılı Kültür ve Tabiat Varlıklarını Koruma Kanunu'nun 18'inci maddesi ile 05.11.1999 tarih ve 660 sayılı İlke Kararı geređince yapı grubunun **I. Grup Yapı** olarak belirlenmesine,

-2863 sayılı Kültür ve Tabiat Varlıklarını Koruma Kanunu'nun 8 ve 57'nci maddeleri ile Korunması Gerekli Taşınmaz Kültür Varlıklarının ve Sitlerin Tespit ve Tescili Hakkında Yönetmeliğın 7'nci maddesi geređi **Korunma Alanının**, karar ekindeki bulunan koordinatlı haritada işaretlendiđi şekilde belirlenmesine,

-Hazırlanan **anıt fişi** ve ekteki **koordinatlı krokinin** uygun olduğuna,

karar verildi.



Hamam-ITRF95-42/3 DERECE

NoktaNo	Y	X
A1	496379.135	4287918.274
A2	455093.017	4187996.022
A3	455461.735	4287903.260
A4	455320.748	4287921.930

Koruma Alanı-ITRF95-42/3 DERECE

NoktaNo	Y	X
KAT	455368.026	4281916.111
KAG	495391.786	4789232.445
KAS	455405.876	4287905.122
KAK	455387.019	4287988.671
KAK	455388.308	4287986.716

219 KÜLTÜR VARLIKLARINI KORUMA
BÖLGE KURULUNUN 26.08.2019
GÜN VE 2376 SAYILI KARAR EKİDİR

M. İsmail
M. İsmail
M. İsmail

MUŞ İLİ MERKEZ DERE MAHALLESİ
TAPIK HAMAMI
PAFTA NO: 50-49-ya
ADA NO: 279 PARSEL NO: 1-16

M. İsmail
Necmeddin BAYHAN
Koruma Bölge Kurulu Müdürü

Kültür ve Turizm Bakanlıđından:

ANKARA I NUMARALI KÜLTÜR VARLIKLARINI KORUMA BÖLGE KURULU KARAR

Toplantı Tarihi ve No: 28/8/2019 323
Karar Tarihi ve No : 28/8/2019 6867

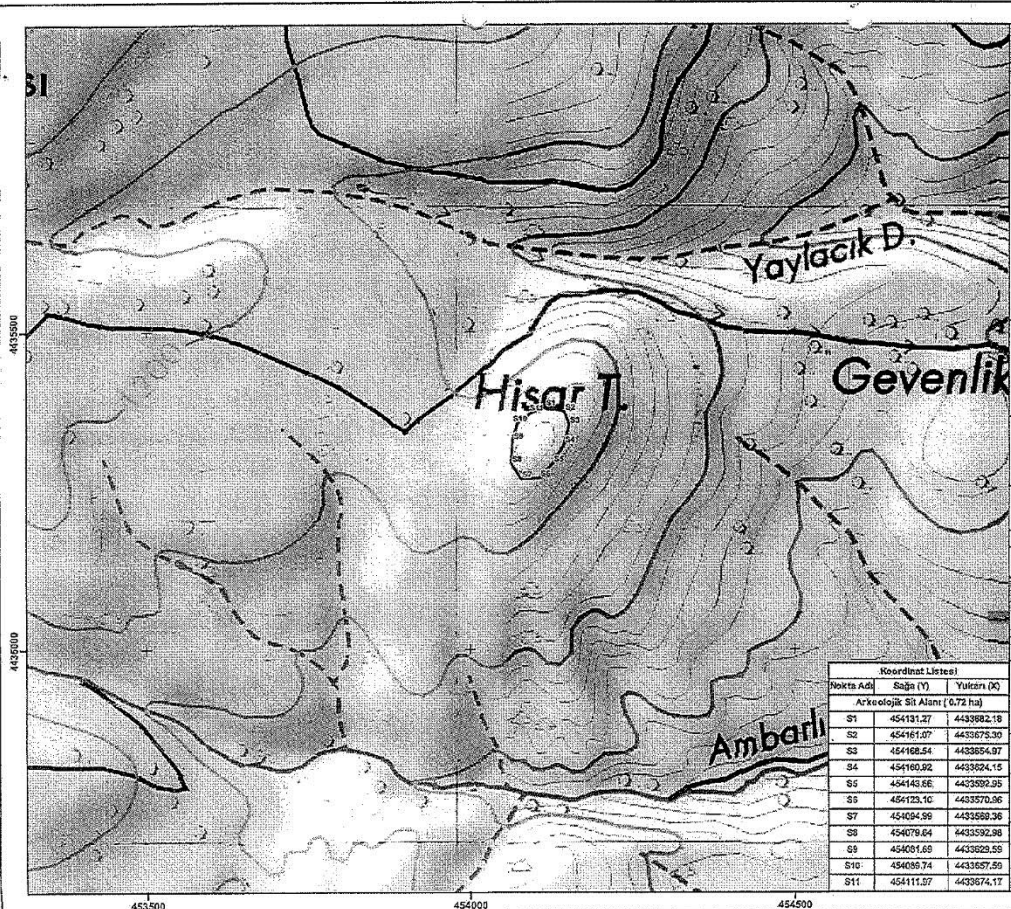
06.20/244
Toplantı Yeri
ANKARA

Ankara İli, Sincan İlçesi, Akçaören Mahallesi, Hisartepe Mevkiinde Ankara I Numaralı Kültür Varlıklarını Koruma Bölge Kurulu Müdürlüğü uzmanlarınca tespit edilen Kale Kalıntısının 1. derece arkeolojik sit olarak tescil edilmesine ilişkin Ankara 1 Numaralı Kültür Varlıklarını Koruma Bölge Kurulunun 26.06.2019 gün ve E.293868 ve 26.08.2019 gün ve 373927 sayılı raporları, Ankara Valiliđi, İli Kültür ve Turizm Müdürlüğü'nün 25.04.2019 gün ve 355767 sayılı yazısı, Ankara Kadastro Müdürlüğü'nün 02.07.2019 gün ve E.2832059 sayılı yazısı, Ankara Büyükşehir Belediye Başkanlığı'nın 23.07.2019 gün ve E.60501-1733 ve 15.08.2019 gün ve E.66504-1901 sayılı yazısı, Maden ve Petrol İşleri Genel Müdürlüğü'nün 07.08.2019 gün ve E.439464 sayılı yazısı, okundu, ekleri incelendi, yapılan görüşmeler sonunda;

Ankara İli, Sincan İlçesi, Akçaören Mahallesi, Hisartepe Mevkiinde Ankara I Numaralı Kültür Varlıklarını Koruma Bölge Kurulu Müdürlüğü uzmanlarınca tespit edilen Hisar Kale Kalıntısının (Akçaören Kalesi) Eklil harita üzerinde sınırları ve koordinatları gösterildiđi şekilde I. derece arkeolojik sit olarak tescil edilmesine, alanda kaçak kazıların önlenmesi için gerekli tedbirlerin ilgili kurumlarca alınmasına,

Maden ve Petrol İşleri Genel Müdürlüğü'nün 07.08.2019 gün ve E.439464 sayılı yazısından arkeolojik sit olarak tescil edilen kale kalıntısının bulunduğu alanda bir adet hammadde üretim izin sahası yer aldığı anlaşıldığından, arkeolojik sit alanının kayıtlarına işlenmesi ve yapılacak her türlü uygulama öncesinde Kurulumuzdan izin alınması gerektiğinin hatırlatılmasına,

Bu alanda Arkeolojik sit alanına ilişkin Kültür ve Tabiat Varlıklarını Koruma Yüksek Kurulunun 05.11.1999 gün ve 658 sayılı ilke kararının I. derece arkeolojik sit alanlarına ilişkin koruma ve kullanma koşullarının geçerli olduğuna karar verildi.



TOPOĞRAFİK

Lejant

Arkeolojik Sit Alanı

ONANDI
Ankara 1 Numaralı Kültür Varlıklarını Koruma Bölge Kuruluna 28.8.2019
gün ve 6567 sayılı karar ektir.

ASLI GEBİZE
MUSKARA KENTİ
Bölge Kurul Başkanı

Kale 1. Derece Arkeolojik Sit Alanı



Pafta: H26c3
Tarih: Haziran 2019
Projeksiyon: UTM 6 Deg
ED-50 Turkey

Proje Lokasyonu



Hazırlayan



Proje Sahibi

ÖYLER

BASKAN

Koordinat Listesi		
Nokta Adı	Sağa (Y)	Yüzeğe (X)
Arkeolojik Sit Alanı (0,72 ha)		
S1	454131,27	4433882,18
S2	454161,07	4433675,30
S3	454168,54	4433854,97
S4	454160,82	4433824,15
S5	454143,66	4433892,25
S6	454123,10	4433570,96
S7	454094,99	4433888,36
S8	454079,64	4433592,98
S9	454081,69	4433829,59
S10	454086,74	4433857,89
S11	454111,37	4433674,17

453500

454000

454500