

## Kültür ve Turizm Bakanlıđından:

### Karabük Kùltür Varlıklarını Koruma Bölge Kurulu KARAR

Toplantı Tarihi ve No : 27/8/2019 319  
Karar Tarihi ve No : 27/8/2019 5392

Toplantı Yeri  
SAFRANBOLU

Karabük İli, Safranbolu İlçesi, Kuzyakahacılar Köyü, Koruma Amaçlı İmar Planı ve Sit Alanı Sınırları dışında kalan, özel mülkiyete ait, tapuda 124 ada, 1 parseldeki yapıya ilişkin tespit ve tescil çalışmaları yapılmasının belirtildiđi Karabük Kùltür Varlıklarını Koruma Bölge Kurulu'nun 16.11.2018 tarih ve 4773 sayılı kararı, kurum görüşünün sorulduđu Karabük Kùltür Varlıklarını Koruma Bölge Kurulu Müdürlüğü'nün 05.03.2019 tarih ve E.197365 sayılı yazısı, kurum görüşünün belirtildiđi Karabük Valiliđi Çevre ve Şehircilik İl Müdürlüğü'nün E.2117 sayılı yazısı, Maden ve Petrol İşleri Genel Müdürlüğü'nün 15.03.2019 tarih ve E.414525 sayılı yazısı, Kastamonu Vakıflar Bölge Müdürlüğü'nün E.58554 sayılı yazısı, Devlet Su İşleri Genel Müdürlüğü 23. Bölge Müdürlüğü'nün 22.04.2019 tarih ve 265945 sayılı yazısı, Karabük Kùltür Varlıklarını Koruma Bölge Kurulu Müdürlüğü uzmanlarının 24.07.2019 tarih ve E.330967 sayılı raporu, Karabük Kùltür Varlıklarını Koruma Bölge Kurulu'nun 25.07.2019 tarih ve 5364 sayılı kararı, Karabük Kùltür Varlıklarını Koruma Bölge Kurulu Müdürlüğü'nün 23.08.2019 tarih ve E.371353 sayılı rapor formu okundu, ekler ve işlem dosyası incelendi, yapılan görüşmeler ve değerlendirmeler sonucunda;

Karabük İli, Safranbolu İlçesi, Kuzyakahacılar Köyü, Koruma Amaçlı İmar Planı ve Sit Alanı Sınırları dışında kalan, özel mülkiyete ait, tapuda 124 ada, 1 parseldeki yapının 2863 sayılı Kùltür ve Tabiat Varlıklarını Koruma Kanunu'nun 6 ncı maddesinde belirtilen korunması gerekli taşınmaz kùltür varlıklarından olduđu anlaşıldığına, yapının anılan kanunun 7 nci maddesi kapsamında "Korunması Gerekli Taşınmaz Kùltür Varlığı" olarak tescil edilmesine, yapı grubunun "2" olarak belirlenmesine, hazırlanan tescil fişinin uygun olduđuna, koruma alanının kararımız eki 1/1000 ölçekli haritada gösterildiđi şekliyle belirlenmesine, yapının can ve mal güvenliđi açısından tehlike oluşturan kısımlarına yönelik ilgili mevzuat hükümleri doğrultusunda yapılacak müdahalelere ilişkin gerekliliklerin ilgili idaresince ve malikince yerine getirilmesine, bu süre zarfında gerekli tüm güvenlik önlemlerinin taşınmazın yapısına uygun olacak şekilde idaresince alınmasına karar verildi.



## Kültür ve Turizm Bakanlıđından:

### Karabük Kùltür Varlıklarını Koruma Bölge Kurulu KARAR

Toplantı Tarihi ve No : 27/08/2019 319  
Karar Tarihi ve No : 27/08/2019 5388

Toplantı Yeri  
SAFRANBOLU

Karabük İli, Safranbolu İlçesi, Kuzyakahacılar Köyü, Koruma Amaçlı İmar Planı ve Sit Alanı Sınırları dışında kalan, özel mülkiyete ait, tapuda 112 ada, 3 parseldeki yapıya ilişkin tespit ve tescil çalışmaları yapılmasının belirtildiđi Karabük Kùltür Varlıklarını Koruma Bölge Kurulu'nun 16.11.2018 tarih ve 4773 sayılı kararı, kurum görüşünün sorulduđu Karabük Kùltür Varlıklarını Koruma Bölge Kurulu Müdürlüğü'nün 05.03.2019 tarih ve E.197365 sayılı yazısı, kurum görüşünün belirtildiđi Karabük Valiliđi Çevre ve Şehircilik İl Müdürlüğü'nün E.2117 sayılı yazısı, Maden ve Petrol İşleri Genel Müdürlüğü'nün 15.03.2019 tarih ve E.414525 sayılı yazısı, Kastamonu Vakıflar Bölge Müdürlüğü'nün E.58554 sayılı yazısı, Devlet Su İşleri Genel Müdürlüğü 23. Bölge Müdürlüğü'nün 22.04.2019 tarih ve 265945 sayılı yazısı, Karabük Kùltür Varlıklarını Koruma Bölge Kurulu Müdürlüğü uzmanlarının 26.08.2019 tarih ve E.374424 sayılı raporu, Karabük Kùltür Varlıklarını Koruma Bölge Kurulu'nun 27.08.2019 tarih ve E.375800 sayılı rapor formu okundu, ekler ve işlem dosyası incelendi, yapılan görüşmeler ve deđerlendirmeler sonucunda;

Karabük İli, Safranbolu İlçesi, Kuzyakahacılar Köyü, Koruma Amaçlı İmar Planı ve Sit Alanı Sınırları dışında kalan, özel mülkiyete ait, tapuda 112 ada, 3 parseldeki yapının 2863 sayılı Kùltür ve Tabiat Varlıklarını Koruma Kanunu'nun 6 ncı maddesinde belirtilen korunması gerekli taşınmaz kùltür varlıklarından olduđu anlaşıldığına, yapının anılan kanunun 7 nci maddesi kapsamında "Korunması Gerekli Taşınmaz Kùltür Varlığı" olarak tescil edilmesine, yapı grubunun "2" olarak belirlenmesine, hazırlanan tescil fişinin uygun olduđuna, koruma alanının kararımız eki 1/1000 ölçekli haritada gösterildiđi şekliyle belirlenmesine, yapının can ve mal güvenliđi açısından tehlike oluşturan kısımlarına yönelik ilgili mevzuat hükümleri doğrultusunda yapılacak müdahalelere ilişkin gerekliliklerin ilgili idaresince ve malikince yerine getirilmesine, bu süre zarfında gerekli tüm güvenlik önlemlerinin taşınmazın yapısına uygun olacak şekilde idaresince alınmasına karar verildi.



## Kültür ve Turizm Bakanlıđından:

### Karabük Kùltür Varlıklarını Koruma Bölge Kurulu KARAR

Toplantı Tarihi ve No : 27/08/2019 319  
Karar Tarihi ve No : 27/08/2019 5389

Toplantı Yeri  
SAFRANBOLU

Karabük İli, Safranbolu İlçesi, Kuzyakahacılar Köyü, Koruma Amaçlı İmar Planı ve Sit Alanı Sınırları dışında kalan, özel mülkiyete ait, tapuda 111 ada, 3 parseldeki yapıya ilişkin tespit ve tescil çalışmaları yapılmasının belirtildiđi Karabük Kùltür Varlıklarını Koruma Bölge Kurulu'nun 16.11.2018 tarih ve 4773 sayılı kararı, kurum görüşünün sorulduđu Karabük Kùltür Varlıklarını Koruma Bölge Kurulu Müdürlüğü'nün 05.03.2019 tarih ve E.197365 sayılı yazısı, kurum görüşünün belirtildiđi Karabük Valiliđi Çevre ve Şehircilik İl Müdürlüğü'nün E.2117 sayılı yazısı, Maden ve Petrol İşleri Genel Müdürlüğü'nün 15.03.2019 tarih ve E.414525 sayılı yazısı, Kastamonu Vakıflar Bölge Müdürlüğü'nün E.58554 sayılı yazısı, Devlet Su İşleri Genel Müdürlüğü 23. Bölge Müdürlüğü'nün 22.04.2019 tarih ve 265945 sayılı yazısı, Karabük Kùltür Varlıklarını Koruma Bölge Kurulu Müdürlüğü uzmanlarının 24.07.2019 tarih ve E.330775 sayılı raporu, Karabük Kùltür Varlıklarını Koruma Bölge Kurulu'nun 25.07.2019 tarih ve 5352 sayılı kararı, Karabük Kùltür Varlıklarını Koruma Bölge Kurulu Müdürlüğü'nün 23.08.2019 tarih ve 371632 sayılı rapor formu okundu, ekler ve işlem dosyası incelendi, yapılan görüşmeler ve deđerlendirmeler sonucunda;

Karabük İli, Safranbolu İlçesi, Kuzyakahacılar Köyü, Koruma Amaçlı İmar Planı ve Sit Alanı Sınırları dışında kalan, özel mülkiyete ait, tapuda 111 ada, 3 parseldeki yapının 2863 sayılı Kùltür ve Tabiat Varlıklarını Koruma Kanunu'nun 6 ncı maddesinde belirtilen korunması gerekli taşınmaz kùltür varlıklarından olduđu anlaşıldığına, yapının anılan kanunun 7 nci maddesi kapsamında "Korunması Gerekli Taşınmaz Kùltür Varlığı" olarak tescil edilmesine, yapı grubunun "2" olarak belirlenmesine, hazırlanan tescil fişinin uygun olduğuna, koruma alanının kararımız eki 1/1000 ölçekli haritada gösterildiđi şekliyle belirlenmesine, yapının can ve mal güvenliđi açısından tehlike oluşturan kısımlarına yönelik ilgili mevzuat hükümleri doğrultusunda yapılacak müdahalelere ilişkin gerekliliklerin ilgili idaresince ve malikince yerine getirilmesine, bu süre zarfında gerekli tüm güvenlik önlemlerinin taşınmazın yapısına uygun olacak şekilde idaresince alınmasına karar verildi.



## Kültür ve Turizm Bakanlıđından:

### Karabük Kùltür Varlıklarını Koruma Bölge Kurulu KARAR

Toplantı Tarihi ve No : 27/08/2019 319  
Karar Tarihi ve No : 27/08/2019 5390

Toplantı Yeri  
SAFRANBOLU

Karabük İli, Safranbolu İlçesi, Kuzyakahacılar Köyü, Koruma Amaçlı İmar Planı ve Sit Alanı Sınırları dışında kalan, özel mülkiyete ait, tapuda 111 ada, 6 parseldeki yapıya ilişkin tespit ve tescil çalışmaları yapılmasının belirtildiđi Karabük Kùltür Varlıklarını Koruma Bölge Kurulu'nun 16.11.2018 tarih ve 4773 sayılı kararı, kurum görüşünün sorulduđu Karabük Kùltür Varlıklarını Koruma Bölge Kurulu Müdürlüğü'nün 05.03.2019 tarih ve E.197365 sayılı yazısı, kurum görüşünün belirtildiđi Karabük Valiliđi Çevre ve Şehircilik İl Müdürlüğü'nün E.2117 sayılı yazısı, Maden ve Petrol İşleri Genel Müdürlüğü'nün 15.03.2019 tarih ve E.414525 sayılı yazısı, Kastamonu Vakıflar Bölge Müdürlüğü'nün E.58554 sayılı yazısı, Devlet Su İşleri Genel Müdürlüğü 23. Bölge Müdürlüğü'nün 22.04.2019 tarih ve 265945 sayılı yazısı, Karabük Kùltür Varlıklarını Koruma Bölge Kurulu Müdürlüğü uzmanlarının 24.07.2019 tarih ve E.330745 sayılı raporu, Karabük Kùltür Varlıklarını Koruma Bölge Kurulu'nun 25.07.2019 tarih ve 5362 sayılı kararı, Karabük Kùltür Varlıklarını Koruma Bölge Kurulu Müdürlüğü'nün 23.08.2019 tarih ve E.371395 sayılı rapor formu okundu, ekler ve işlem dosyası incelendi, yapılan görüşmeler ve deđerlendirmeler sonucunda;

Karabük İli, Safranbolu İlçesi, Kuzyakahacılar Köyü, Koruma Amaçlı İmar Planı ve Sit Alanı Sınırları dışında kalan, özel mülkiyete ait, tapuda 111 ada, 6 parseldeki yapının 2863 sayılı Kùltür ve Tabiat Varlıklarını Koruma Kanunu'nun 6 ncı maddesinde belirtilen korunması gerekli taşınmaz kùltür varlıklarından olduđu anlaşıldığına, yapının anılan kanunun 7 nci maddesi kapsamında "Korunması Gerekli Taşınmaz Kùltür Varlığı" olarak tescil edilmesine, yapı grubunun "2" olarak belirlenmesine, hazırlanan tescil fişinin uygun olduğuna, koruma alanının kararımız eki 1/1000 ölçekli haritada gösterildiđi şekliyle belirlenmesine, yapının can ve mal güvenliđi açısından tehlike oluşturan kısımlarına yönelik ilgili mevzuat hükümleri doğrultusunda yapılacak müdahalelere ilişkin gerekliliklerin ilgili idaresince ve malikince yerine getirilmesine, bu süre zarfında gerekli tüm güvenlik önlemlerinin taşınmazın yapısına uygun olacak şekilde idaresince alınmasına karar verildi.

4561250,000  
000 096181

000 096181



**ASLI GIBİDİR**

**İNİ KAÇAR**  
MÜHENDİS  
Koruma Bölge Kurulumu İçin

KARABÜK KÜLTÜR VARLIKLARINI  
KORUMA BÖLGE KURULUNUN  
23/3/2019 TARİH VE 5330 SAYILI  
KARAR EKİDİR.

4561150,000

000 096181



## Kültür ve Turizm Bakanlıđından:

### Karabük Kùltür Varlıklarını Koruma Bölge Kurulu KARAR

Toplantı Tarihi ve No : 27/08/2019 319  
Karar Tarihi ve No : 27/08/2019 5391

Toplantı Yeri  
SAFRANBOLU

Karabük İli, Safranbolu İlçesi, Kuzyakahacılar Köyü, Koruma Amaçlı İmar Planı ve Sit Alanı Sınırları dışında kalan, özel mülkiyete ait, tapuda 112 ada, 15 parseldeki yapıya ilişkin tespit ve tescil çalışmaları yapılmasının belirtildiđi Karabük Kùltür Varlıklarını Koruma Bölge Kurulu'nun 16.11.2018 tarih ve 4773 sayılı kararı, kurum görüşünün sorulduđu Karabük Kùltür Varlıklarını Koruma Bölge Kurulu Müdürlüğü'nün 05.03.2019 tarih ve E.197365 sayılı yazısı, kurum görüşünün belirtildiđi Karabük Valiliđi Çevre ve Şehircilik İl Müdürlüğü'nün E.2117 sayılı yazısı, Maden ve Petrol İşleri Genel Müdürlüğü'nün 15.03.2019 tarih ve E.414525 sayılı yazısı, Kastamonu Vakıflar Bölge Müdürlüğü'nün E.58554 sayılı yazısı, Devlet Su İşleri Genel Müdürlüğü 23. Bölge Müdürlüğü'nün 22.04.2019 tarih ve 265945 sayılı yazısı, Karabük Kùltür Varlıklarını Koruma Bölge Kurulu Müdürlüğü uzmanlarının 24.07.2019 tarih ve E.330846 sayılı raporu, Karabük Kùltür Varlıklarını Koruma Bölge Kurulu'nun 25.07.2019 tarih ve 5363 sayılı kararı, Karabük Kùltür Varlıklarını Koruma Bölge Kurulu Müdürlüğü'nün 23.08.2019 tarih ve E.371371 sayılı rapor formu okundu, ekler ve işlem dosyası incelendi, yapılan görüşmeler ve değerlendirmeler sonucunda;

Karabük İli, Safranbolu İlçesi, Kuzyakahacılar Köyü, Koruma Amaçlı İmar Planı ve Sit Alanı Sınırları dışında kalan, özel mülkiyete ait, tapuda 112 ada, 15 parseldeki yapının 2863 sayılı Kùltür ve Tabiat Varlıklarını Koruma Kanunu'nun 6 ncı maddesinde belirtilen korunması gerekli taşınmaz kùltür varlıklarından olduđu anlaşıldığına, yapının anılan kanunun 7 nci maddesi kapsamında "Korunması Gerekli Taşınmaz Kùltür Varlığı" olarak tescil edilmesine, yapı grubunun "2" olarak belirlenmesine, hazırlanan tescil fişinin uygun olduđuna, koruma alanının kararımız eki 1/1000 ölçekli haritada gösterildiđi şekliyle belirlenmesine, yapının can ve mal güvenliđi açısından tehlike oluşturan kısımlarına yönelik ilgili mevzuat hükümleri doğrultusunda yapılacak müdahalelere ilişkin gerekliliklerin ilgili idaresince ve malikince yerine getirilmesine, bu süre zarfında gerekli tüm güvenlik önlemlerinin taşınmazın yapısına uygun olacak şekilde idaresince alınmasına karar verildi.



## **Kültür ve Turizm Bakanlıđından:**

### **ESKİŐEHİR KÜLTÜR VARLIKLARINI KORUMA BÖLGE KURULU**

#### **KARAR**

26.08.204

**Toplantı Tarih ve no:** 29.08.2019 - 319

**Karar Tarih ve no :** 29.08.2019 - 7909

**Toplantı Yeri**  
**ESKİŐEHİR**

Eskiőehir İli, Beylikova İlçesi, Yukarığdeğacı Mahallesi sınırları içerisinde yer alan ve Kurulumuzun 25.04.2019 tarihli yerinde incelemesi sonucu aynı tarih ve 7531 sayılı Kararımız ile sit sınırları güncellenen Yukarığdeğacı Düz Yerleşimi ve Nekropolü I.(Bir) Derece Arkeolojik Sit'nin kararımız doğrultusunda hazırlanan tescil fişii ve Eskiőehir Valiliğinin (Kadastro Müdürlüğü) 25.07.2019 tarih, E.3092729 yazısı eki kadastral krokinin değeriendirilmesine ilişkin 23.08.2019 tarih ve 372629 sayılı dosya inceleme raporu okundu, hazırlanan tescil fişii ve sit sınırlarının aktarıldığı kadastral krokisi ve dosyası incelendi, yapılan görüşmeler sonucunda;

Eskiőehir İli, Beylikova İlçesi, Yukarığdeğacı Mahallesi sınırları içerisinde 25.04.2019 tarih ve 7531 sayılı Kararımız ile sit sınırları güncellenen Yukarığdeğacı Düz Yerleşimi ve Nekropolü I.(Bir) Derece Arkeolojik Siti'ne ilişkin hazırlanan tescil fişii ve sit sınırlarının aktarıldığı kadastral krokisinin uygun olduğuna karar verildi.

ESKİŞEHİR  
BEYLİKOVA  
YUKARIĞDEAĞACI  
YUKARIĞAĞACI DÜZ YERLEŞİMİ VE NEKROPOLÜ  
I.(BİR) DERECE ARKEOLOJİK SİT

PAFTA :5-6  
KOORDİNATLAR ITRF\_30\_3

NoktaNo	Y	X
1	611818.415	4407759.359
2	611895.186	4407747.376
3	611942.635	4407693.182
4	611959.317	4407609.956
5	611973.913	4407512.621
6	611968.508	4407400.998
7	611965.233	4407355.682
8	611967.987	4407326.673
9	611941.074	4407279.530
10	611927.349	4407259.892
11	611909.041	4407233.935
12	611865.420	4407207.131
13	611831.101	4407188.856
14	611790.625	4407170.376
15	611760.021	4407163.870
16	611738.151	4407162.452
17	611710.738	4407162.903
18	611681.273	4407163.284
19	611641.959	4407151.008
20	611626.174	4407172.396
21	611619.108	4407298.978
22	611647.545	4407455.560
23	611667.623	4407559.027
24	611672.212	4407617.201
25	611704.417	4407658.612
26	611749.650	4407699.188
27	611780.075	4407744.324

— KADASTRO PARSEL SINIRI  
--- SİT SINIRI

ESKİŞEHİR KÜLTÜR VARLIKLARINI  
KORUMA BÖLGE KURULUNUN  
29.08.2019 TARİH, 7909 SAYILI KARARI EKİDİR.

ASLI GİBİDİR

Asiyi SAĞLAM  
Bölge Kurulu Müdürü

Çevre 411012  
Kad. Tek.

## **Kültür ve Turizm Bakanlıđından:**

### **ESKİŐEHİR KÜLTÜR VARLIKLARINI KORUMA BÖLGE KURULU**

#### **KARAR**

26.12.306

**Toplantı Tarih ve no:** 28.08.2019 - 318

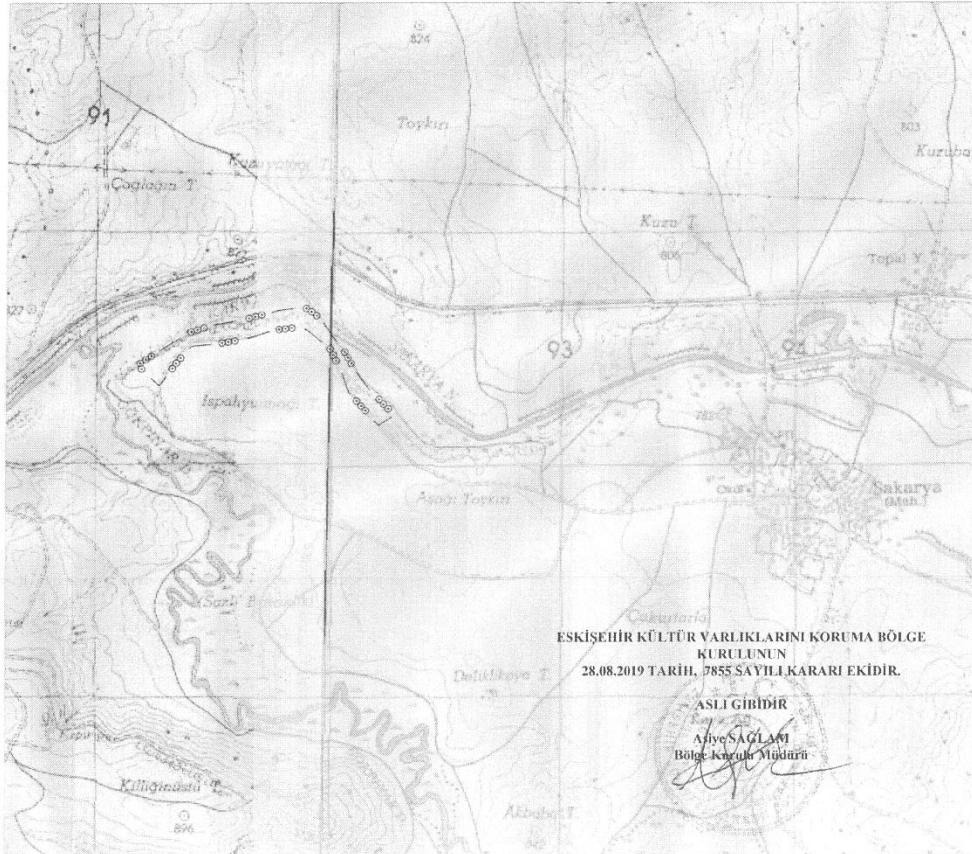
**Karar Tarih ve no :** 28.08.2019 - 7855

**Toplantı Yeri**  
**ESKİŐEHİR**

Eskiőehir İli, Günyüzü İlçesi, Kayakent Mahallesi sınırları içerisinde Kurul Müdürlüğü uzmanlarınca tespit edilen arkeolojik alanın tescili ve öneri sit sınırlarının deđerlendirilmesi konusunda 25.07.2019 tarih ve 7806 sayılı Kararımız uyarınca gerekli yerinde inceleme Kurulumuzca yapıldı, 26.08.2019 tarih ve 373492 sayılı dosya inceleme raporu okundu, fotoğrafları ve dosyası incelendi, yapılan görüşmeler sonucunda;

Eskiőehir İli, Günyüzü İlçesi, Kayakent Mahallesi sınırları içerisinde tespit edilen ve 2863 sayılı Kanun'un 6. Maddesi kapsamında korunması gerekli kültür varlıklarından olan alanın "Aőağı Toykırı Mağaraları" adıyla kararımız eki krokide belirlendiđi şekliyle III. (Üç) Derece Arkeolojik Sit alanı olarak tesciline; bu dođrultuda hazırlanan koordinatlı sit sınırı krokisinin ve geçiş dönemi koruma esasları ve kullanma şartlarının uygun olduđuna, sit sınırları işaretlenerek hazırlanacak kadastral krokisinin ve Kurul Müdürlüğünce hazırlanacak kadastral krokinin işlendiđi güncel tescil fişinin Kurulumuza iletilmesine, sit sınırları içerisinde Kurulumuzdan izinsiz herhangi bir fiziki ve inşai müdahalede bulunulmaması gerekmektedir.

# KOORDİNATLI ARKEOLOJİK SİT SINIRI KROKİSİ



ESKİŞEHİR KÜLTÜR VARLIKLARINI KORUMA BÖLGE  
KURULUNUN  
28.08.2019 TARİHİ, 7855 SAYILI KARARI EKİDİR.

ASLI GİBİDİR  
Afiye SAĞLAM  
Bölge Kurulu Müdürü

İl	: Eskişehir
İlçe	: Günyüzü
Mah.	: Kayakent
Pafta	: J27-C1, J27-D2
Adı	: Aşağı Topkırı Mağaraları
Tür/Derece	: III. (Üç) Der. Arkeolojik Sit
Projeksiyon	: UTM 6 Derece
Datum	: ED50
Dom	: 33
Ölçek	: 1/Krokî
000 — 000	: III. (Üç) Der. Ark. Sit Sınırı

## III. (Üç) Derece Sit Sınırı Koordinat Listesi

Nokta No	Y	X
1	391974.123	4335677.372
2	391929.824	4335671.888
3	391956.111	4335626.911
4	392015.425	4335551.517
5	392069.545	4335480.019
6	392110.027	4335408.573
7	392136.397	4335370.026
8	392176.395	4335318.471
9	392212.010	4335283.257
10	392260.854	4335234.201
11	392276.396	4335208.028
12	392273.372	4335168.010
13	392318.120	4335224.259
14	392384.393	4335309.552
15	392058.392	4335386.438
16	392037.315	4335429.790
17	392029.748	4335496.952
18	391984.075	4335532.323
19	391916.926	4335571.574
20	391887.605	4335588.334
21	391851.978	4335591.588
22	391825.096	4335587.818
23	391786.236	4335581.290
24	391728.099	4335570.776
25	391671.553	4335551.296
26	391643.438	4335543.493
27	391589.950	4335529.088
28	391528.852	4335524.473
29	391485.576	4335516.984
30	391412.192	4335512.363
31	391388.048	4335498.587
32	391371.459	4335474.722
33	391337.172	4335433.528
34	391315.585	4335401.277
35	391269.788	4335341.203
36	391176.130	4335300.872
37	391393.676	4335569.905
38	391493.236	4335602.043
39	391641.425	4335629.143
40	391775.178	4335664.380

## Kültür ve Turizm Bakanlıđından:

### ESKİŐEHİR KÜLTÜR VARLIKLARINI KORUMA BÖLGE KURULU

#### KARAR

Toplantı Tarih ve no: 23.05.2019 - 311

Karar Tarih ve no : 23.05.2019 - 7631

11.03.363

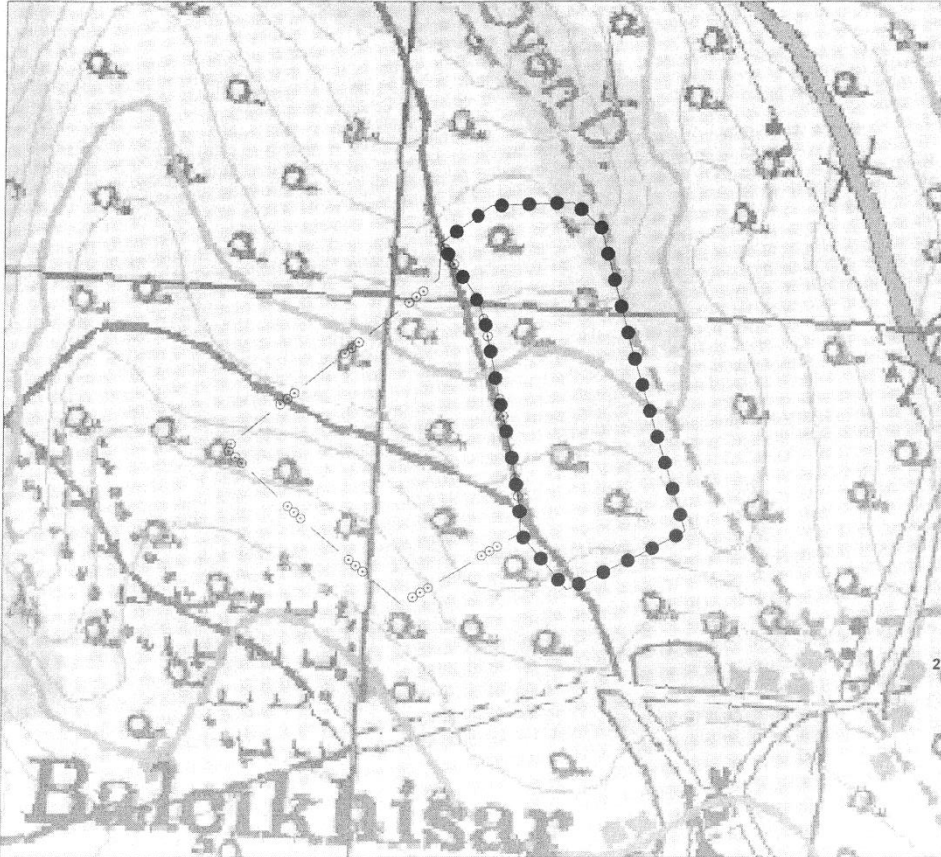
Toplantı Yeri

**BİLECİK**

Bilecik İli, Osmaneli İlçesi, Balçıkhisar Köyü sınırları içerisinde Bilecik Müze Müdürlüğü uzmanlarınca tespit edilen arkeolojik alanın tescili ve öneri sit sınırlarının değerlendirilmesi konusunda 18.04.2019 tarih ve 7456 sayılı Kararımız uyarınca gerekli yerinde inceleme Kurulumuzca yapıldı, 13.05.2019 tarih ve 224570 sayılı dosya inceleme raporu okundu, fotoğrafları ve dosyası incelendi, yapılan görüşmeler sonucunda;

Bilecik İli, Osmaneli İlçesi, Balçıkhisar Köyü sınırları içerisinde tespit edilen ve 2863 sayılı Kanun'un 6. Maddesi kapsamında korunması gerekli kültür varlıklarından olan alanın "Mezarlık Yanı Mevkii Arkeolojik Alanı" adıyla kararımız eki krokide belirlendiği şekliyle I. (Bir) ve III.(Üç) Derece Arkeolojik Sit alanı olarak tesciline; bu doğrultuda hazırlanan koordinatlı sit sınırı krokisinin uygun olduğuna, sit sınırları işaretlenerek hazırlanacak kadastral krokisinin ve Müze Müdürlüğünce hazırlanacak kadastral krokinin işlendiği güncel tescil fişinin Kurulumuza iletilmesine konusunun söz konusu alanın Kurulumuzca yerinde incelenmesinden sonra değerlendirilmesine, bu süre zarfında söz konusu alanda Kurulumuzdan izinsiz herhangi bir fiziki ve inşai müdahalede bulunulmamasına karar verildi.

# KOORDINATLI ARKEOLOJİK SİT SINIRI KROKİSİ



İl	: Bilecik
İlçe	: Osmanieli
Mahalle	: Balıkcıhisar Köyü
Pafta	: H23-B3
Adı	: Mezarlık Yanı Mevkii Arkeolojik Alanı
Derece/Tür	: I. ve III. / Arkeolojik Sit
Projeksiyon	: UTM 6 Derece
Datum	: ED50
Dom	: 33
Ölçek	: 1/Kroki
●●●●●	: I. (Bir) Der. Ark. Sit Sınırı
○○○	: III. (Üç) Der. Ark. Sit Sınırı

## KOORDİNAT LİSTESİ

I. (BİR) DERECE			III. (ÜÇ) DERECE		
NOKTA NO	Y	X	NOKTA NO	Y	X
1	242369.180	4468262.718	23	242249.884	4468246.745
2	242364.696	4468259.835	24	242252.920	4468232.352
3	242425.916	4468242.564	25	242286.881	4468214.127
4	242473.252	4467964.873	26	242277.857	4468263.181
5	242428.524	4467961.263	27	242280.288	4468187.941
6	242485.422	4467932.155	28	242291.274	4468176.365
7	242523.776	4467983.095	29	242294.623	4468154.426
8	242523.384	4468007.794	30	242296.452	4468146.483
9	242519.094	4468050.931	31	242296.531	4468129.308
10	242517.216	4468072.856	32	242303.849	4468107.459
11	242507.456	4468092.471	33	242307.436	4468082.474
12	242503.849	4468107.459	34	242311.216	4468072.056
13	242508.531	4468129.308	35	242316.884	4468050.929
14	242506.452	4468146.483	36	242323.034	4468027.766
15	242294.623	4468154.426	37	242323.776	4467983.095
16	242291.274	4468176.365	38	242325.201	4467958.302
17	242285.988	4468197.941	39	242327.026	4467934.446
18	242277.857	4468203.181	40	242326.960	4468004.457
19	242269.931	4468214.127	41	242349.677	4468132.245
20	242262.820	4468223.302	42	242347.228	4468213.819
21	242249.884	4468246.745			
22	242256.620	4468279.682			

ESKİŞEHİR KÜLTÜR VARLIKLARINI  
KORUMA BÖLGE KURULUNUN  
23.05.2019 TARİH, 7637 SAYILI KARARI EKİDİR.

ASLI GİBİDİR  
Asiye SAĞLAM  
Bölge Kurulu Müdürü





**ESKİŐEHİR KÜLTÜR VARLIKLARINI KORUMA BÖLGE KURULU**

**KARAR**

11.03.363

**Toplantı Tarih ve no:** 24.07.2019 - 315

**Karar Tarih ve no :** 24.07.2019 - 7749

**Toplantı Yeri**  
**ESKİŐEHİR**

Bilecik İli, Osmaneli İlçesi, Balçıkhisar Köyü sınırları içerisinde yer alan Müze Müdürlüğü uzmanlarınca tespit edilen ve Kurulumuzun 23.05.2019 tarihli yerinde incelemesi sonucu aynı tarih ve 7631 sayılı Kararımız ile I.(Bir) ve III.(Üç) Derece Arkeolojik Sit alanı olarak tescillenen Mezarlık Yanı Mevkii Arkeolojik Alanı'nın kararımız doğrultusunda hazırlanan tescil fişi, sit sınırlarını gösterir koordinatlı krokisi ve sit sınırlarının aktarıldığı kadastral paftasının değerlendirilmesine ilişkin Bilecik Valiliğinin (İl Kültür ve Turizm Müdürlüğü) 19.07.2019 tarih, E.598871 yazısı ve ekleri, 22.07.2019 tarih ve 327687 sayılı dosya inceleme raporu ve geçiş dönemi koruma esasları ve kullanma koşulları okundu, hazırlanan tescil fişi, sit sınırlarını gösterir koordinatlı kroki, sit sınırlarının aktarıldığı kadastral paftası ve dosyası incelendi, yapılan görüşmeler sonucunda;

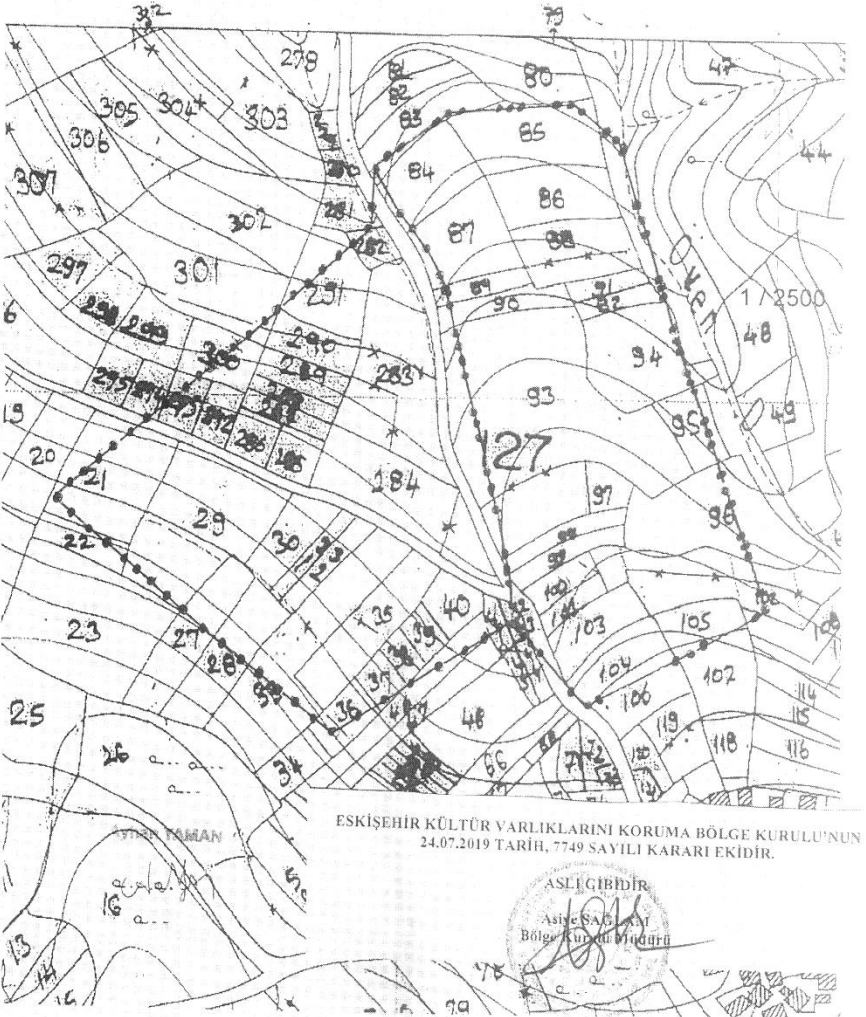
Bilecik İli, Osmaneli İlçesi, Balçıkhisar Köyü sınırları içerisinde 23.07.2019 tarih ve 7631 sayılı Kararımız ile tescillenen Mezarlık Yanı Mevkii Arkeolojik Alanı I.(Bir) ve III.(Üç) Derece Arkeolojik Siti'ne ilişkin hazırlanan tescil fişi, sit sınırlarını gösterir koordinatlı kroki, sit sınırlarının aktarıldığı kadastral paftasının ve söz konusu sit sınırlarına ilişkin yürürlükteki İmar Yönetmeliğine göre hazırlanan geçiş dönemi koruma esasları ve kullanma koşullarının uygun olduğuna karar verildi.

# 1-20-d

BİLECİK İLİ, ÖSMANELİ İLÇESİ, BALÇIKHİSAR KÖYÜ  
MEZARLIK YANI MEVKİİ ARKEOLOJİK ALANI  
I. (BİR) VE III. (UÇ) DERECE ARKEOLOJİK SİTİ

- I. (Bir) Derece Arkeolojik Sit Sınırı
- III. (Uç) Derece Arkeolojik Sit Sınırı

## 0-a



ESKİŞEHİR KÜLTÜR VARLIKLARINI KORUMA BÖLGE KURULU'NUN  
24.07.2019 TARİH, 7749 SAYILI KARARI EKİDİR.

ASLİ GİBİDİR  
Aslına Sadık  
Bölge Kurul Başkanı