

**Kltr ve Turizm Bakanlıđından:**

**KOCAELİ KLTR VARLIKLARINI KORUMA BLGE KURULU  
K A R A R**

Toplantı Tarihi ve No : 25/05/2023 - 382  
Karar Tarihi ve No : 25/05/2023 - 6542

Toplantı Yeri  
Kocaeli


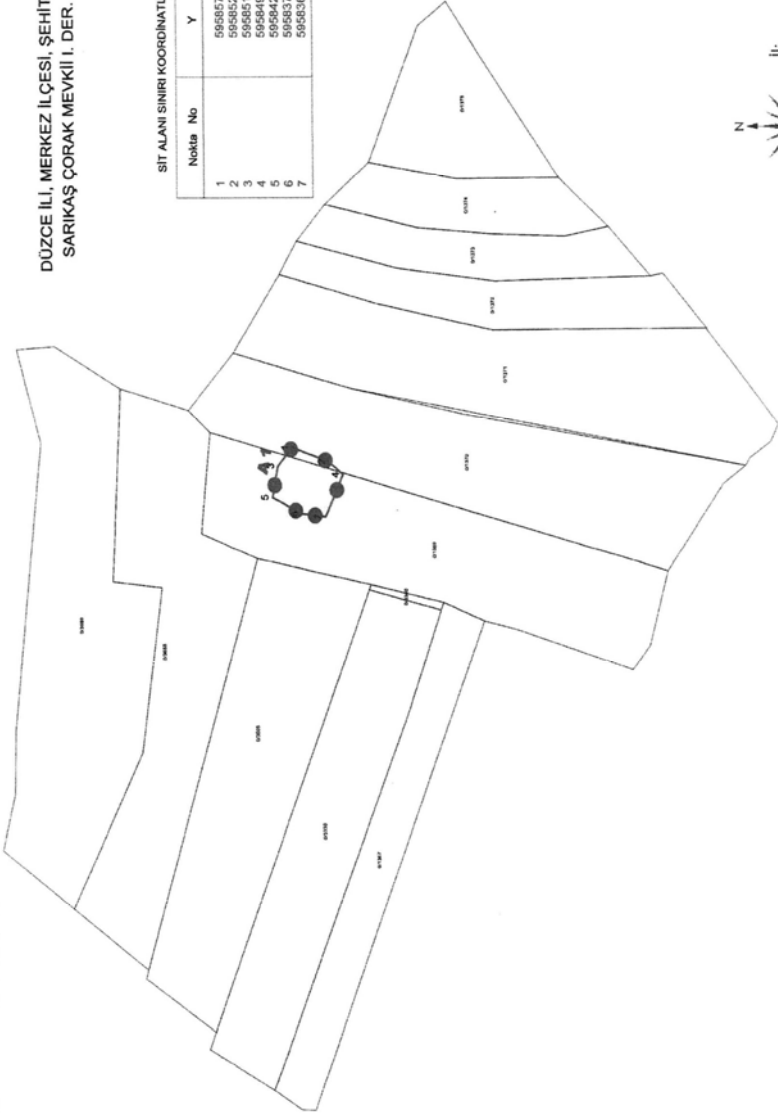
Dzce İli, Merkez İlçesi, Konuralp, Şehit Hseyin Kıl Mahallesi, Sarıkaş Çorak Mevkiinde, zel mlkiyetli 1369 ve 1370 parsellerde bulunan, Kocaeli KVKBK'nın 23.11.2013 tarih ve 111 sayılı kararı ile I. Derece Arkeolojik Sit Alanı olarak belirlenen Sarıkaş Çorak Mevkii I. Derece Arkeolojik Sit Alanı sınırlarının sayısallaştırılması gerektiđine ilişkin hazırlanan Mdrlđmzn 18.05.2023 tarih ve 2063300 kayıt sayılı uzman raporu okundu, dosyası incelendi. Yapılan grşmeler sonucunda;

Dzce İli, Merkez İlçesi, Konuralp, Şehit Hseyin Kıl Mahallesi, Sarıkaş Çorak Mevkiinde zel mlkiyetli 1369 ve 1370 parsellerde Kocaeli KVKBK'nın 23.11.2013 tarih ve 111 sayılı kararı ile I. Derece Arkeolojik Sit Alanı olarak belirlenen Sarıkaş Çorak Mevkii I. Derece Arkeolojik Sit Alanı sınırlarının karar eki paftada koordinatları ile gsterildiđi şekliyle belirlenmesine, koruma amaçlı imar planı hazırlanıncaya kadar geçiş dnemi koruma esasları ve kullanım şartları olarak KTVKYK'nın 05.11.1999 tarih ve 658 sayılı ilke kararının 1. Maddesi olarak belirlenmesine, alana ilişkin gerekli gvenlik nlemlerinin ilgili birimlerce alınmasına karar verildi.

DUZCE ILI, MERKEZ ILÇESİ, ŞEHİT HÜSEYİN KIL MAHALLESİ  
SARIKAŞ ÇORAK MEVKİİ I. DER. ARKEOLOJİK SİT ALANI

SİT ALANI SINIRI KOORDİNATLARI (UTM 3 DER. TRF)

Nokta No	Y	X
1	595857.045	4529037.603
2	595852.907	4529025.815
3	595851.702	4529021.703
4	595842.586	4529021.307
5	595837.766	4529044.047
6	595837.766	4529034.564
7	595836.927	4529026.968



İli: Kocaeli Kültür Varlıklarını  
Koruma Bölge Kurulu'nun  
Mah: Z5.05.2023. tarih ve 654/2. sayılı  
Ada/Parsel: karar ektidir.

Kadastro  
A 1  
I. Derece Arkeolojik Sit Alanı

## Kültür ve Turizm Bakanlıđından:

### SİVAS KÜLTÜR VARLIKLARINI KORUMA BÖLGE KURULU KARAR

Toplantı Tarihi ve No : 25.05.2023- 423  
Karar Tarihi ve No : 25.05.2023- 8003  
Dosya No : 60.08.08

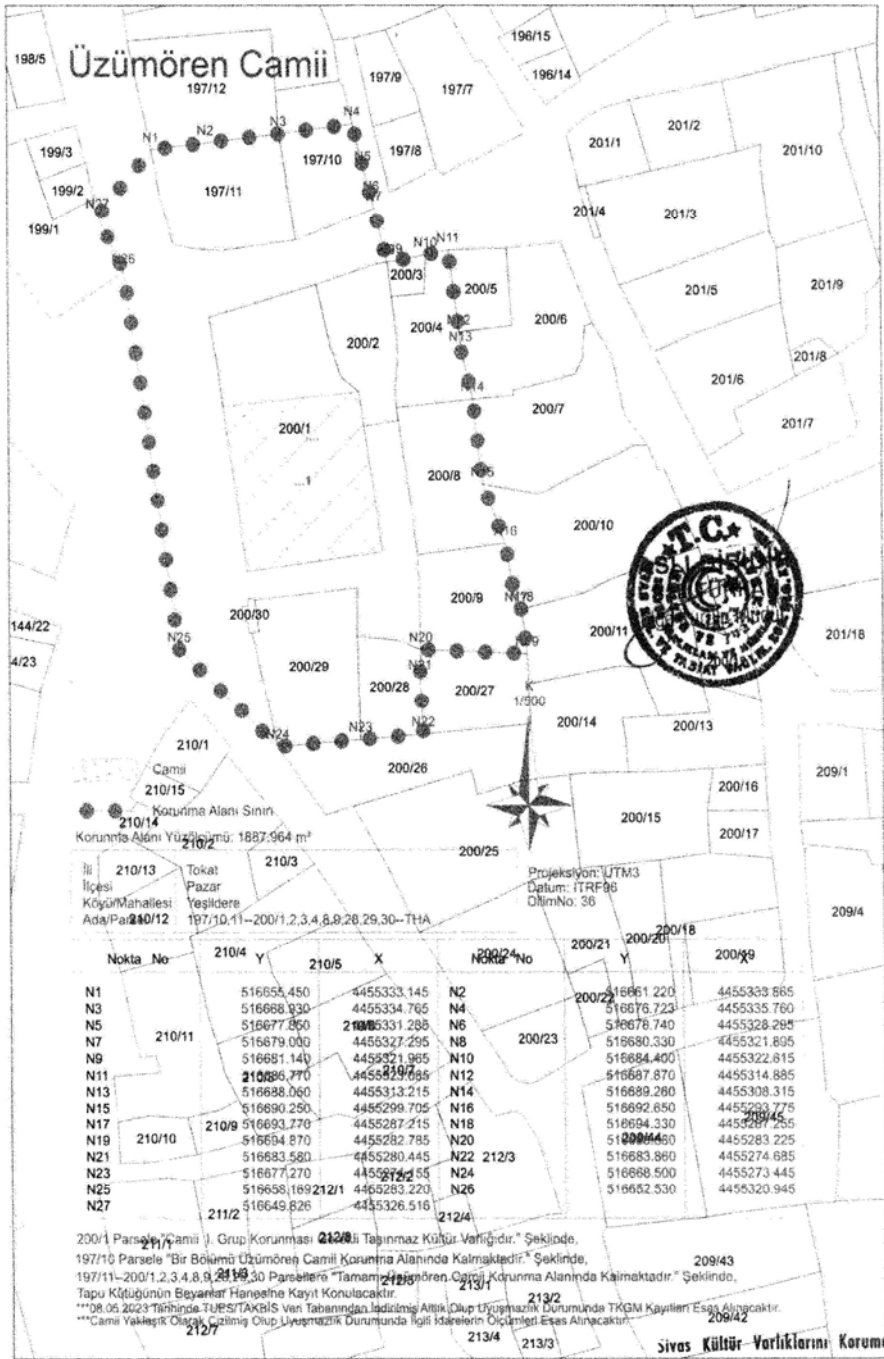
Toplantı Yeri  
TOKAT

Tokat İli, Pazar İlçesi, Üzümlören Beldesi Yeşildere Mahallesi sit alanı dışında yer alan tapunun 200 ada, 1 parselinde kayıtlı, mülkiyeti Vakıflar Genel Müdürlüğüne ait; Sivas Kültür Varlıklarını Koruma Bölge Kurulunun 29.01.2013 tarih ve 685 sayılı kararı ile tescil edilerek koruma grubu 1. grup yapı olarak belirlenen Üzümlören Camii'ye yönelik hazırlanan rölöve, rölöve detaylar çizimi, raporu, malzeme analizi, hasar tespit paftaları, restitüsyon projeleri ve raporu ile fotoğraf albümünün Kurulumuzda değerlendirilmesi istemini içeren Tokat Vakıflar Bölge Müdürlüğü'nün 17.04.2023 tarih ve 420868 sayılı, 10.05.2023 tarih ve 2043578 sayılı yazıları ile ait fişinin onaylanması, korunma alanının belirlenmesi ve projelerin değerlendirilmesine yönelik Sivas Kültür Varlıklarını Koruma Bölge Kurulu Müdürlüğü uzmanlarının 22.05.2023 tarih ve 2063023 sayılı inceleme raporu okundu, dosyasındaki bilgi ve belgeler ile proje ve raporları incelendi.

Yapılan görüşme sonucunda; Tokat İli, Pazar İlçesi, Üzümlören Beldesi Yeşildere Mahallesi sit alanı dışında yer alan tapunun 200 ada, 1 parselinde kayıtlı, mülkiyeti Vakıflar Genel Müdürlüğüne ait; Sivas Kültür Varlıklarını Koruma Bölge Kurulunun 29.01.2013 tarih ve 685 sayılı kararı ile tescil edilerek koruma grubu 1. grup yapı olarak belirlenen Üzümlören Camii'ye yönelik hazırlanan rölöve, rölöve detaylar çizimi, raporu, malzeme analiz, hasar tespit paftaları, restitüsyon projeleri ve raporu ile fotoğraf albümünün uygun olduğuna, tescilli caminin esaslı onarıma yönelik Kültür ve Tabiat Varlıklarını Koruma Yüksek Kurulu'nun 05.11.1999 tarihli ve 660 sayılı ilke kararı doğrultusunda restorasyon proje ve raporlarının hazırlanarak Kurulumuzda değerlendirilmek üzere Sivas Kültür Varlıklarını Koruma Bölge Kurulu Müdürlüğüne sunulmasına;

Tescilli Üzümlören Camiine yönelik hazırlanan anıt fişinin onaylanmasına, Üzümlören Camii'nin korunma alanının karar eki koordinatlı haritada belirlendiği şekilde belirlenmesine ve korunma alanında yapılacak her türlü uygulama (imar uygulaması, yeni yapılanma, yıkım, onarım vb. gibi) öncesinde Kurulumuzdan izin alınmasına;

2863 Sayılı Kanunun 7'nci maddesi ile 13.03.2012 tarihli ve 28232 sayılı Resmi Gazete'de yayımlanarak yürürlüğe giren "Korunması Gerekli Taşınmaz Kültür Varlıklarının ve Sitlerin Tespit ve Tescilli Hakkındaki Yönetmelik" gereğince tescilli Üzümlören Caminin bulunduğu 200 ada 1 parselin tapu kütüğü beyanlar hanesine "**Üzümlören Camii 1'nci Grup Korunması Gerekli Taşınmaz Kültür Varlığıdır**" şeklinde kayıt/şerh konulmasına, anılan yönetmelik gereğince tescilli caminin korunma alanında kalan 197 ada 10 parselin tapu kütüğü beyanlar hanesine "**Bir Bölümü Üzümlören Cami korunma alanında kalmaktadır**" şeklinde 197 ada 11 parsel ile 200 ada 1, 2, 3, 4, 8, 9, 28, 29, 30 parsellere "**Tamamı Üzümlören Camii korunma alanında kalmaktadır**" şeklinde belirtme yapılarak Taşınmazların tapu kayıt örneklerinin Sivas Kültür Varlıklarını Koruma Bölge Kurulu Müdürlüğüne iletilmesine karar verildi.



# Üzümlören Camii

210/1 Camii  
 210/15 Korunma Alanı Sınırı  
 210/14 Korunma Alanı Yüzölçümü: 1887.964 m<sup>2</sup>  
 210/13 Tokat Pazar Köyü/Mahallesi Ada/Pa: 210/12 197/10,11-200/1,2,3,4,5,8,28,29,30-THA

Projeksiyon: UTM3  
 Datum: ITRF86  
 Ölçüm No: 36

Nokta No	210/4 Y	210/5 X	N22/23 No	200/21 Y	200/18 X
N1	516655,450	4455333,145	N2	516661,220	4455333,685
N3	516668,930	4455334,765	N4	516676,723	4455335,760
N5	516677,850	4455331,288	N6	516678,740	4455328,285
N7	516679,000	4455327,295	N8	516680,330	4455321,895
N9	516681,140	4455321,965	N10	516684,400	4455322,815
N11	516686,770	4455319,985	N12	516687,870	4455314,885
N13	516688,060	4455313,215	N14	516689,260	4455308,315
N15	516690,250	4455299,705	N16	516692,650	4455293,775
N17	516693,770	4455287,215	N18	516694,330	4455287,255
N19	516694,870	4455282,785	N20	516694,600	4455283,225
N21	516683,580	4455280,445	N22 212/3	516683,860	4455274,685
N23	516677,270	4455272,55	N24	516688,500	4455273,445
N25	516658,169	4455263,220	N26	516682,330	4455320,945
N27	516649,826	4455326,516			

200/1 Parsel Üzümlören Camii Grup Korunması Alanıdır. 212/8 "Bir Bökümü Üzümlören Camii Korunma Alanında Kalmaktadır." Şeklinde,  
 197/10 Parsel Üzümlören Camii Korunma Alanında Kalmaktadır." Şeklinde,  
 197/11-200/1,2,3,4,8,9,21,19,30 Parsellere "Tamam Üzümlören Camii Korunma Alanında Kalmaktadır." Şeklinde,  
 Tapu Kütüğünün Beyanlar Hanesine Kayıt Konulacaktır.  
 \*\*\*08.05.2023 Tarihinde TUES/TAKBİS Yeni Tabanından İdarisine Alınmış Olup Uygunluk Durumunda TKGM Kayıtları Esas Alınacaktır.  
 \*\*\*Camii Yapılarının Çizim Çıp Uygunluk Durumunda İlgili İdarelerin Ölçümleri Esas Alınacaktır.

Sivas Kültür Varlıklarını Koruma  
 Bölge Kurulunun 25.05.2023  
 Gün ve 2007 sayılı kararı ektir.

## **Kültür ve Turizm Bakanlıđından:**

İstanbul 4 Numaralı Kültür Varlıklarını  
Koruma Bölge Kurulu

**Toplantı Tarihi ve No:** 08.03.2023- 631

**Karar Tarihi ve No :** 08.03.2023- 11213

**Toplantı Yeri**  
İSTANBUL

### **KARAR**

İstanbul İli, Fatih İlçesi, Molla Hüsrev Mahallesi, Kirazlı Mescit Sokak, 566 ada, 33 parsel sayılı, mülhak Cenderezizade Muhittin Çelebi Vakfı mülkiyetine ait, Kentsel ve Tarihi Sit Alanı içerisinde, Yenileme Alanında, Dünya Miras Alanında, meri Koruma Amaçlı Uygulama İmar Planı sınırları içerisinde, “Türbe” lejantında yer alan duvar ve kuyunun tescil çalışmalarının başlatılması, meşruta ve çeşmenin koruma grubunun belirlenmesine ilişkin İstanbul Büyükşehir Belediye Başkanlığı Kültür Varlıkları Dairesi Başkanlığı Kültürel Miras Koruma Şube Müdürlüğünün 11.12.2022 tarih ve 1899708 sayılı yazısı ve ekleri, kurum görüşlerinin talep edildiđi İstanbul 4 Numaralı Kültür Varlıklarını Koruma Bölge Kurulu Müdürlüğünün 28.12.2022 tarih ve 3316432 sayılı yazısı sonrası görüşlerin iletildiđi İstanbul Büyükşehir Belediye Başkanlığının Kültür Varlıkları Dairesi Başkanlığı Kültürel Miras Koruma Şube Müdürlüğünün 14.02.2023 tarih ve 2023.258609 sayılı yazısı ve ekleri, 02.03.2023 tarih ve 1920896 evrak kayıt numaralı uzman raporu okundu, 34.20.789 numaralı işlem dosyası incelendi, yapılan görüşmeler sonunda;

İstanbul İli, Fatih İlçesi, Molla Hüsrev Mahallesi, Kirazlı Mescit Sokak, 566 ada, 33 parselde yer alan duvar ve kuyunun 2863 sayılı Kültür ve Tabiat Varlıklarını Koruma Kanununun 6. maddesinde belirtilen nitelikleri taşıdığı görüldüğünden korunması gerekli kültür varlığı olarak tescil edilmesine; duvar, meşruta, çeşme ve kuyunun koruma grubunun 2. grup olarak belirlenmesine; tescil fişinin uygun olduğuna, tapu kütüğünün beyanlar hanesine “korunması gerekli kültür varlığı” ve “koruma grubu” şerhinin işlenmesine, rölöve ile restitüsyon projesinin iletilmesine karar verildi.

6608/1-1