

**Kltr ve Turizm Bakanlıđından:**

**ADANA KLTR VARLIKLARINI KORUMA BLGE KURULU**

**KARAR**

33.11.544

TOPLANTI TARİHİ VE NO: 24.07.2023-531

TOPLANTI YERİ

KARAR TARİHİ VE NO : 24.07.2023-16384

ADANA

Mersin İli, Toroslar İlçesi, Doruklu Mahallesi, zel mlkiyete ait 880 parsel ile dere yatađında tapulama harici alanda tespit edilen iki adet kaya mezarının tescil edilmesine iliřkin; Mersin Valiliđi İl Kltr ve Turizm Mdrlđnn 02.02.2023 tarih ve 3455116 sayılı yazısı ve eki Mersin Mze Mdrlđ uzmanlarınca hazırlanmıř 02.02.2023 gnl rapor, Adana Kltr Varlıklarını Koruma Blge Kurulu Mdrlđnn 26.04.2023 gn ve 3714212 sayılı kurum grřleri istenen yazısı, DSİ 6. Blge Mdrlđnn 05.05.2023 tarih ve 3396794 sayılı yazısı, Maden ve Petrol İřleri Genel Mdrlđnn 11.05.2023 tarih ve 2023219218 sayılı yazısı, Mersin Bykřehir Belediye Bařkanlıđı İmar ve řehircilik Dairesi Bařkanlıđının 13.06.2023 tarih ve 573662 sayılı yazısı, Toroslar Belediyesi İmar ve řehircilik Mdrlđnn 22.05.2023 gn ve 122225 sayılı yazısı, Koruma Blge Kurulu Mdrlđ uzmanlarınca hazırlanan 15.05.2023 tarih ve 2054752 sayılı yerinde inceleme raporu okundu, ekleri ve konunun iřlem dosyası incelendi, yapılan grřmeler sonucunda;

Mersin İli, Toroslar İlçesi, Doruklu Mahallesi, zel mlkiyete ait 880 parsel ile dere yatađında tapulama harici alanda tespit edilen iki adet kaya mezarınının 2863 sayılı Yasanın 6. Maddesi kapsamında kltr varlıđı niteliđi tařıdıđı Koruma Blge Kurulu Mdrlđ uzmanlarınca hazırlanan 15.05.2023 tarih ve 2054752 sayılı rapordan anlařıldıđından tescil edilmesine, kararımız eki tescil fiři ve koruma alanı sınırlarının gsterildiđi haritanın uygun olduđuna, kaya mezarlarının koruma grubunun 1.grup yapı olarak belirlenmesine karar verildi.

# DORUKLU MEZAR KORUMA ALANI TESCİL HARİTASI

İL:MERSİN

İLÇE:TOROSLAR

MAHALLE:DORUKLU

ADA/PARSEL:880-881-1015-TH



ÖLÇEK:1/1000



## KOORDİNAT ÖZET ÇİZELGESİ

UTM 3 ITRF 96 UTM 6 ED 50

Nokta No	(UTM)Universal Trans ITRF96(International)		(UTM)Universal Trans ED50(European Datum)	
	Y	X	Y2	X2
1	372980.800	4088040.567	640300.429	4086769.543
2	372992.866	4088045.800	640312.529	4086795.163
3	372994.755	4088024.617	640315.074	4086774.051
4	372983.440	4088020.601	640303.895	4086769.681

881

1967

TH

882

1966



TH

883

884

1015

## KOORDİNAT ÖZET ÇİZELGESİ

UTM 3 ITRF 96 UTM 6 ED 50

Nokta No	(UTM)Universal Trans ITRF96(International)		(UTM)Universal Trans ED50(European Datum)	
	Y	X	Y2	X2
5	373013.458	4087920.867	640337.023	4086670.977
6	373010.005	4087945.212	640332.807	4086695.192
7	373025.608	4087944.050	640348.434	4086694.533
8	373027.698	4087919.125	640351.306	4086669.684

24.07.2023

ADANA KÜLTÜR VARLIKLARINI KORUMA BÖLGE KURULUNUN GÜN VE SAYILI KARAR EKİDİR.

16384

ADANA KÜLTÜR VARLIKLARINI KORUMA BÖLGE KURULU ONAYI

BAŞKAN

BAŞKAN YRD.

ÜYE

ÜYE

ÜYE

ÜYE

ÜYE

ÜYE

LEJANT

●●●●●

KORUMA ALANI



KAYA MEZARI



KADASTRAL PARSEL SINIRI

HAZIRLAYANLAR

**Kltr ve Turizm Bakanlıđından:**

**TRABZON KLTR VARLIKLARINI KORUMA BLGE KURULU**  
**K A R A R**

**53.01.15**

**Toplantı Tarihi ve No : 25/07/2023 425**  
**Karar Tarihi ve No : 25/07/2023 7971**

**Toplantı Yeri: TRABZON**

Rize ili, ArdeŐen ilesi, iftekevav Mahallesi, sit alanı dıŐında, maliye hazinesine ait, Trabzon Kltr ve Tabiat Varlıklarını Koruma Kurulu'nun 09/09/2003 tarih ve 4794 sayılı kararı ile tescilli, 90 ada, 56 parselde yer alan kilisenin 2863 sayılı yasa kapsamında koruma grubunun ve koruma alanının belirlenmesi isteđine iliŐkin Trabzon Kltr Varlıklarını Koruma Blge Kurulu'nun 05/07/2023 tarih ve 2132549 sayılı uzman raporu okundu, ekleri ve dosyası incelendi, yapılan grŐmeler sonucunda;

Rize ili, ArdeŐen ilesi, iftekevav Mahallesi, sit alanı dıŐında, maliye hazinesine ait, 90 ada, 56 parselde yer alan kilisenin 2863 sayılı Yasa kapsamında koruma grubunun I.(bir) olarak, korunma alanının ekteki kadastral planda iŐaretlendiđi Őekilde belirlenmesine karar verildi.

İLİ RİZE  
İLÇESİ ARDEŞEN  
MAHALLE ÇIFTEKAVAK  
ADA/PARSEL 90/56

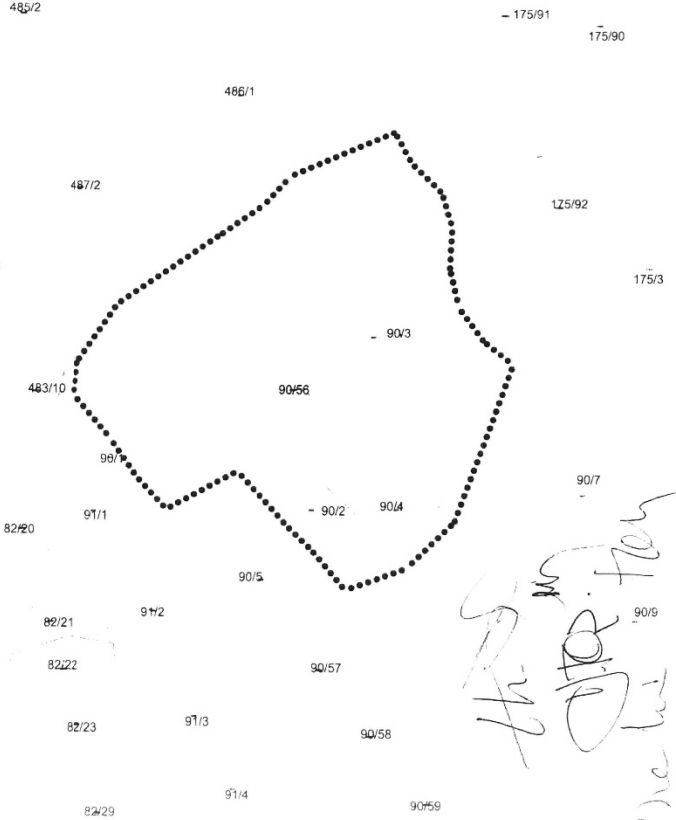

1  
1000

TESCİLLİ YAPI



KORUNMA ALANI SINIRI

ONANDI  
Trabzon Kahır Varlıklarını Koruma  
Sığına Kurulu Müdürlüğü  
Genel Müdürlüğü  
Trabzon Kahır Varlıklarını Koruma  
Bölge Birim Müdürlüğü  
25/01/2021 tarih ve 3177  
Sayılı Kararıyla.



Handwritten signatures and notes in the bottom right corner of the map area.

**Kltr ve Turizm Bakanlıđından:**

**TRABZON KLTR VARLIKLARINI KORUMA BLGE KURULU  
K A R A R**

61.03.132

**Toplantı Tarihi ve No : 26/07/2023**

**426**

**Toplantı Yeri: TRABZON**

**Karar Tarihi ve No : 26/07/2023**

**8008**

Trabzon ili, Arsin ilesi, Yeni Mahalle, sit alanı dıřında, zel mlkiyete ait, 204 ada, 6 parselde yer alan konutun 2863 sayılı yasa kapsamında koruma altına alınması isteđine iliřkin Kltr Varlıkları ve Mzeler Genel Mdrlđnn 12/05/2023 tarih ve 3775949 sayılı yazısı eki ilgilisinin bařvurusu, Trabzon Kltr Varlıklarını Koruma Blge Kurulu'nun 02/06/2023 tarih ve 2084628 sayılı uzman raporu okundu, ekleri ve dosyası incelendi, yapılan grřmeler sonucunda;

Trabzon ili, Arsin ilesi, Yeni Mahalle, sit alanı dıřında, zel mlkiyete ait, 204 ada, 6 parselde yer alan konutun 5226 ve 3386 sayılı yasalarla deđiřik 2863 sayılı Kltr ve Tabiat Varlıklarını Koruma Kanununun 6. maddesi kapsamında kaldıđından korunması gerekli kltr varlıđı olarak tescil edilmesine;

Koruma grubunun II.(iki) olarak, korunma alanının ekteki kadastral planda iřaretlendiđi řekilde belirlenmesine karar verildi.

İLİ TRABZON  
İLÇESİ ARSİN  
MAHALLE YENİMAHALLE  
ADA/PARSEL 204/6

1  
1000

Teşviki Yapı

..... KORUNMA ALANI SINIRI

ONANDI  
Trabzon İhtilaf Yarıklarını Koruma  
Bölge Kurulu  
24/03/2022 gün ve 8008  
sayılı karar ile.

EMRE KARADENİZ  
Koruma Bölge Kurulu  
Müdürü

204/7

204/5

204/6

204/8

204/4

72/6

204/3

72/5

72/4

204/1

72/1

72/2

M. H. T.

OTB

M. H. T.

**Toplantı Tarihi ve No : 26.07.2022 - 363**

**Karar Tarihi ve No : 26.07.2022 -8202**

Karaman İli, Merkez İlçesi, Taşkale Mahallesi sınırları içerisinde yer alan, kısmen 467 ada 7 parsel, kısmen 468 ada 1 parsel ve tescil harici alanda kalan ve özel, Karaman İl Özel İdaresi mülkiyetinde olan Yukarı Köprü, kısmen 538 ada, 1 parsel, 553 ada 490 parsel ve tescil harici alanda kalan ve Maliye Hazinesi mülkiyetinde olan Gedik Köprüsü ve tescil harici alanda kalan Sandalın Köprüsünün tescil edilmesi istemine ilişkin, Karayolları Genel Müdürlüğü'nün 25.04.2022 tarih ve 2445279 sayılı yazısı, Karaman İl Özel İdaresi Yazı İşleri Müdürlüğü'nün 02.07.2022 tarih ve 24179 sayılı görüş yazısı, Devlet Su İşleri 4. Bölge Müdürlüğü'nün 2467283 sayılı görüş yazısı ile Konya Kùltür Varlıklarını Koruma Bölge Kurulu Müdürlüğü uzmanlarınca hazırlanan 20.06.2022 tarih ve 1453751 sayılı ve 19.07.2022 tarih ve 1498515 kayıt nolu raporu okundu, Karayolları 3. Bölge temsilcisi Osman EŞ dinlendi, eki dosya incelendi, yapılan görüşmeler sonunda:

Karaman İli, Merkez İlçesi, Taşkale Mahallesi sınırları içerisinde yer alan, kısmen 467 ada 7 parsel, kısmen 468 ada 1 parsel ve tescil harici alanda kalan ve özel, Karaman İl Özel İdaresi mülkiyetinde olan Yukarı Köprü, kısmen 538 ada, 1 parsel, 553 ada 490 parsel ve tescil harici alanda kalan ve Maliye Hazinesi mülkiyetinde olan Gedik Köprüsü ve tescil harici alanda kalan Sandalın Köprüsü'nün 2863 sayılı yasanın 6. Maddesinde belirtilen özellikleri gösterdiğinden aynı yasanın 7.maddesi doğrultusunda korunması gerekli taşınmaz kùltür varlığı olarak tescil edilmelerine, yapı gruplarının II.grup yapı olarak belirlenmesine, anıt fişlerinin onaylanmasına, koruma alanlarının ekli 1/1000 ölçekli haritada gösterildiğı şekilde belirlenmesine, koruma alanları içerisinde 2863 sayılı yasanın 8. Maddesi doğrultusunda Kurulumuzdan izin alınmadan herhangi bir inşai ve fiziki uygulamada bulunulmamasına karar verildi.

ASLI GİRİDİR

Cemil TURKOK  
Mühür

Konya Kültür Varlıklarını Koruma Bölge  
Kurulunun 26.07.2022 tarih ve  
8202 sayılı karar ekidir

KARAMAN İLİ, MERKEZ İLÇESİ  
TAŞKALE MAHALLESİ  
GEDİK KÖPRÜSÜ

Gedik Köprüsü



Nokta No	Y	X
K1	553011.896	4112375.132
K2	553038.210	4112378.228
K3	553047.863	4112377.026
K4	553050.574	4112378.820
K5	553060.375	4112366.958
K6	553044.095	4112369.649
K7	553037.615	4112371.045
K8	553012.295	4112369.848

Koruma Alanı

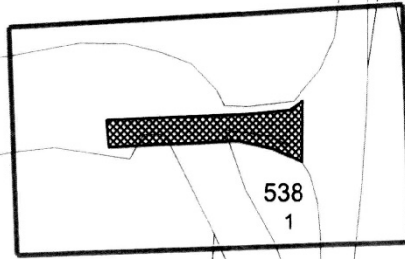
Nokta No	Y	X
K9	552993.023	4112393.636
K10	553070.271	4112397.971
K11	553071.491	4112381.467
K12	552994.291	4112348.993

1/1000



26.07.2022

*[Handwritten signature]*



*[Handwritten signature]*  
M. KARADERE  
Mühür



**Kltr ve Turizm Bakanlıđından:**

**Konya Kltr Varlıklarını Koruma Blge Kurulu**

**KARAR**

**Toplantı Tarihi ve No :28.11.2022-376**  
**Karar Tarihi ve No :28.11.2022 -8472**

**Toplantı Yeri: KONYA**

Konya İli, Meram İlçesi, Yeşildere (Detse) Mahallesi sınırları içerisinde yer alan tespiti yapılan Korunması Gerekli Taşınmaz Kltr Varlıklarının tesciline ilişkin; Konya Bykşehir Belediye Başkanlığı İmar ve Şehircilik Dairesi Başkanlığı'nın 31.10.2022 tarih ve 145546 sayılı grş yazısı, Devlet Su İşleri 4. Blge Mdrlđ'nn 31.10.2022 tarih ve 2820010 sayılı grş yazısı, Karayolları 3. Blge Mdrlđ'nn 09.11.2022 tarih ve 989978 sayılı grş yazısı ile Konya Kltr Varlıklarını Koruma Blge Kurulu Mdrlđ uzmanlarınca hazırlanan 21.11.2022 tarih 1728457, 22.11.2022 tarih ve 1732869 sayılı uzman raporları okundu, eki dosya incelendi, yapılan grşmeler sonunda;

Ekli listede yer alan; mlkiyeti Yeşildere Ky tzel kişiliđine ait olan 127 ada 1 parselde yer alan Detse Yukarı Camii, mlkiyeti KOSKİ'ye ait olan 129 ada 1 parselde yer alan Yukarı Çeşmesi, mlkiyeti KOSKİ'ye ait olan 115 ada 1 parselde yer alan Dayhane Çeşmesi, tapulama harici alanda yer alan Kanlıceviz Çeşmesi, mlkiyeti KOSKİ'ye ait olan 275 ada 1 parselde yer alan Kuzan Kprs, tapulama harici alanda yer alan Karadođan Kprs ve tapulama harici alanda yer alan Kanlıceviz Kprs, 2863 sayılı yasanın 6. Maddesinde tanımlanan nitelikleri taşıdıđından aynı yasanın 7.maddesi dođrultusunda korunması gerekli taşınmaz kltr varlıđı olarak tescil edilmelerine, koruma gruplarının II olarak belirlenmesine, tescil fişlerinin onaylanmasına, koruma alanlarının ekli 1/1000 ve 1/500 lçekli haritalarda gsterildiđi ve koordinatlandırıldıđı şekilde belirlenmesine, koruma alanı içerisinde 2863 sayılı yasanın 8. Maddesi dođrultusunda Kurulumuzdan izinsiz herhangi bir inşai ve fiziki uygulamada bulunulmamasına, tescilli yapıları yrrlkteki imar planına işlenmesine, tapulama harici alanda yer alan ve byk bir kısmı yol kotunun altında kalan Kanlıceviz Çeşmesi'nde KUDEB denetiminde temizlik çalışmaları yapılmasına, temizlik çalışması sonrası raporun kurulumuza iletildikten sonra tescil talebinin deđerlendirilmesine karar verildi.

KONYA İLİ, MERAM İLÇESİ, YEŞİLDERE MAHALLESİ  
KANLICEVİZ KÖPRÜSÜ

■ KÖPRÜ

— KORUMA ALANI

28.11.2022

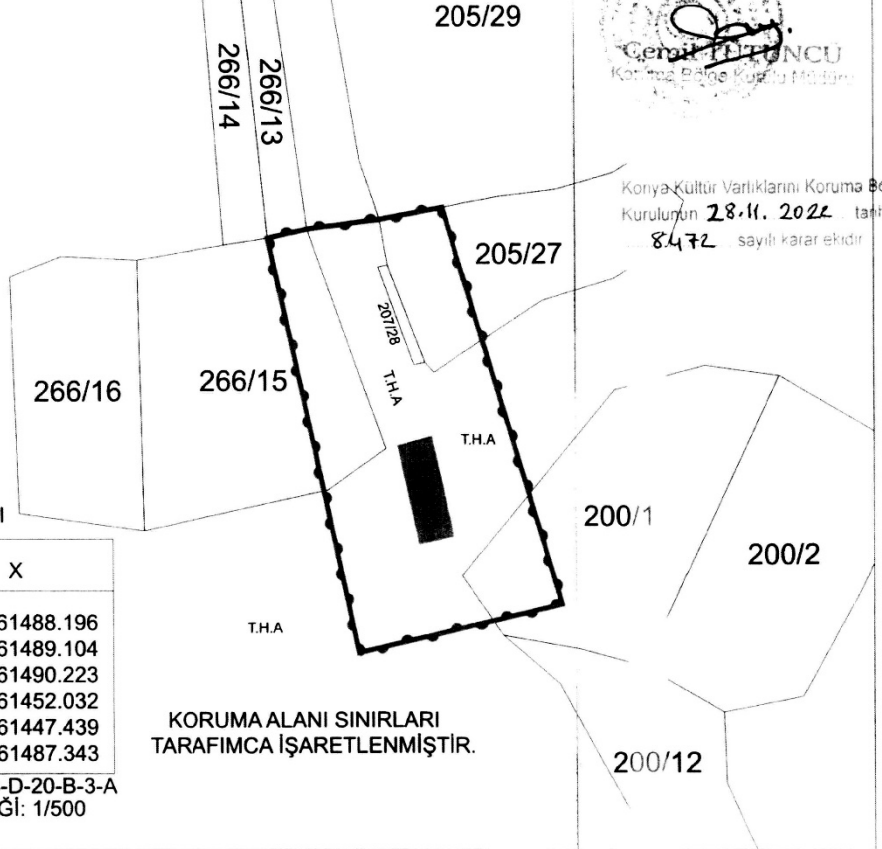
*[Handwritten signatures and notes]*

KORUMA ALANI KOORDİNATLARI

Nokta No	Y	X
KO_1	433178.352	4161488.196
KO_2	433185.341	4161489.104
KO_3	433191.449	4161490.223
KO_4	433203.037	4161452.032
KO_5	433183.222	4161447.439
KO_6	433174.566	4161487.343

DATUM: ITRF96  
PROJEKSİYON: UTM-3-33

PAFTA: M28-D-20-B-3-A  
ÇIKTI ÖLÇEĞİ: 1/500



**Toplantı Tarihi ve No :09.05.2023-390**

**Karar Tarihi ve No :09.05.2023-8812**

Aksaray İli, Merkez İlçesi, Helvadere Kasabası sınırları ierisinde yer alan Kirazlı Kaya Oyma Yaşam Alanları, Şapel ve Mezarlar tesciline ilişkin, Kltr Varlıklarını Koruma Blge Kurulu'nun 22.03.2019 tarih ve 6005 sayılı kararı, Maden ve Petrol İşleri Genel Mdrlđ'nn 23.03.2023 tarih ve 2023142154 sayılı grş yazısı, Konya İl Tarım ve Orman Mdrlđ'nn 23.03.2023 tarih ve 9323359 sayılı grş yazısı, İller Bankası Konya Blge Mdrlđ'nn 27.03.2023 tarih ve 11111 sayılı grş yazısı, Karayolları 3. Blge Mdrlđ'nn 31.03.2023 tarih ve 1132315 sayılı grş yazısı, Konya evre Şehircilik ve İklim Deđişikliği İl Mdrlđ'nn 23.06.2022 tarih ve 3971950 sayılı grş yazısı, Devlet Su İşleri 4. Blge Mdrlđ'nn 04.04.2023 tarih ve 3308629 sayılı grş yazı ile Konya Kltr Varlıklarını Koruma Blge Kurulu Mdrlđ uzmanlarınca hazırlanan 17.003.2023 tarih ve 1952020, 08.05.2023 tarih ve 2037125 kayıt nolu raporlar okundu, ekleri incelendi, yapılan grşmeler sonunda;

Aksaray İli, Merkez İlçesi, Helvadere Kasabası sınırları ierisinde yer alan Kirazlı Kaya Oyma Yaşam Alanları, Şapel ve Mezarlar, 2863 sayılı 6. maddesinde belirtilen özellikleri taşıdığı anlaşıldığından aynı yasanın 7. maddesi dođrultusunda ekli 1/25.000 ölçekli haritada koordinatlandırıldığı, 1/2.000 ölçekli harita üzerinde işaretlendiđi şekilde I. ve III. Derece Arkeolojik Sit Alanı olarak tescil edilmesine, sit fişinin onaylanmasına, bu alanda 3 yıl iinde Koruma Amalı İmar Planı yapılıncaya kadar ekte belirlenen Geiş Dnemi Koruma Esasları ve Kullanma Şartlarının uygulanmasına karar verildi.

## AKSARAY İLİ, MERKEZ İLÇESİ, HELVADERE/KIRAZLI BELDESİ

## KIRAZLI KAYAOYMA YAŞAM ALANLARI, ŞAPEL VE MEZARLAR

## I. DERECE ARKEOLOJİK SİT ALANI

## III. DERECE ARKEOLOJİK SİT ALANI

## I. DERECE ARKEOLOJİK SİT ALANI

Nokta No	Y	X
1	607077.509	4235104.229
2	607094.488	4235100.064
3	607106.661	4235091.415
4	607092.886	4235052.332
5	607072.384	4235008.123
6	607054.444	4234981.534
7	607019.846	4234955.265
8	606993.257	4234943.412
9	606948.088	4234928.356
10	606913.170	4234920.988
11	606888.823	4234916.823
12	606872.805	4234928.035
13	606874.728	4234937.966
14	606885.299	4234952.382
15	606919.577	4234971.283
16	606956.417	4234990.183
17	607002.868	4235006.842
18	607020.167	4235019.976
19	607051.241	4235068.670
20	607058.929	4235089.492

## III. DERECE ARKEOLOJİK SİT ALANI

Nokta No	Y	X
21	607092.730	4235141.848
22	607116.564	4235136.851
23	607136.554	4235113.786
24	607148.855	4235077.266
25	607130.403	4235014.605
26	607084.273	4234960.017
27	607032.761	4234926.188
28	606951.263	4234897.356
29	606898.213	4234882.748
30	606861.309	4234887.361
31	606841.703	4234912.348
32	606842.088	4234948.099
32	606842.088	4234948.099
33	606855.927	4234961.170
34	606877.839	4234985.773
35	606906.286	4234993.461
36	606933.964	4235014.989
37	606964.718	4235030.366
38	606984.708	4235044.589
39	607010.464	4235075.343
40	607028.916	4235104.944
41	607062.745	4235129.162

Ölçek: 1/25000, Pafta: L32-A3  
UTM 6-33 ED50 DATUM

ASLI GİBİDİR

Cemil KUTUNCU  
Koruma Bölge Kurulu Müdürü

09.05.2023

Konya Kültür Varlıklarını Koruma Bölge  
Kurulunun 09.05.2023 tarih ve  
8812 sayılı karar ekidir.

**Toplantı Tarihi ve No :09.05.2023-390**

**Karar Tarihi ve No :09.05.2023-8813**

Aksaray İli, Merkez İlçesi, Helvadere/Kirazlı Kasabası sınırları ierisinde yer alan İstil Nekropol Alanı'nın tesciline iliřkin, Kltr Varlıklarını Koruma Blge Kurulu'nun 22.03.2019 tarih ve 6004 sayılı kararı, Maden ve Petrol İřleri Genel Mdrlđ'nn 23.03.2023 tarih ve 2023142154 sayılı grř yazısı, Konya İl Tarım ve Orman Mdrlđ'nn 23.03.2023 tarih ve 9323359 sayılı grř yazısı, İller Bankası Konya Blge Mdrlđ'nn 27.03.2023 tarih ve 11111 sayılı grř yazısı, Karayolları 3. Blge Mdrlđ'nn 31.03.2023 tarih ve 1132315 sayılı grř yazısı, Konya evre Őehircilik ve İklim Deđiřikliđi İl Mdrlđ'nn 23.06.2022 tarih ve 3971950 sayılı grř yazısı, Devlet Su İřleri 4. Blge Mdrlđ'nn 04.04.2023 tarih ve 3308629 sayılı grř yazı ile Konya Kltr Varlıklarını Koruma Blge Kurulu Mdrlđ uzmanlarınca hazırlanan 17.003.2023 tarih ve 1951976, 08.05.2023 tarih ve 2037177 kayıt nolu raporlar okundu, ekleri incelendi, yapılan grřmeler sonunda;

Aksaray İli, Merkez İlçesi, Helvadere/Kirazlı Kasabası sınırları ierisinde yer alan İstil Nekropol Alanı, 2863 sayılı 6. maddesinde belirtilen zellikleri tařıdıđı anlařıldıđından aynı yasanın 7. maddesi dođrultusunda ekli 1/25.000 lekli haritada koordinatlandırıldıđı, 1/2.500 lekli harita zerinde gsterildiđi Őekilde I. ve III. Derece Arkeolojik Sit Alanı olarak tescil edilmesine, sit fiřinin onaylanmasına, bu alanda 3 yıl iinde Koruma Amalı İmar Planı yapılıncaya kadar ekte belirlenen Geiř Dnemi Koruma Esasları ve Kullanma Őartlarının uygulanmasına karar verildi.

AKSARAY İLİ, MERKEZ İLÇESİ, HELVADERE/KIRAZLI BELDESİ  
İSTİL TÜMÜLÜSÜ  
I. DERECE ARKEOLOJİK SİT ALANI  
III. DERECE ARKEOLOJİK SİT ALANI

0-

00

I DERECE ARKEOLOJİK SİT ALANI

Nokta No	Y	X
110	607837.426	4235199.688
111	607850.240	4235198.353
112	607859.583	4235191.946
113	607856.647	4235176.462
114	607843.299	4235170.055
115	607832.087	4235171.657
116	607823.811	4235181.267
117	607827.548	4235192.747

III DERECE ARKEOLOJİK SİT ALANI

Nokta No	Y	X
118	607847.036	4235217.841
119	607872.664	4235206.896
120	607878.804	4235184.471
121	607868.126	4235159.377
122	607840.362	4235151.635
123	607817.137	4235159.377
124	607811.798	4235182.602
125	607816.336	4235201.289
126	607825.946	4235214.637

Ölçek: 1/25000, Pafta: L32-A3  
UTM 6-33 ED50 DATUM



Konya Bölge Kurulu Müdürü

09.05.2023

Handwritten signatures and initials.

Konya Kültür Varlıklarını Koruma Bölge  
Kurulunun 09.05.2023 tarih ve  
8813 sayılı karar ekidir

**Toplantı Tarihi ve No :09.05.2023-390**

**Karar Tarihi ve No :09.05.2023-8814**

Aksaray İli Merkez İlçesi, Helvadere/ Kirazlı Belediyesi sınırları içerisinde yer alan İstil Tùmùlùsü'nün tesciline ilişkin, Kùltür Varlıklarını Koruma Bölge Kurulu'nun 22.03.2019 tarih ve 6004 sayılı kararı, Maden ve Petrol İşleri Genel Müdürlüğü'nün 23.03.2023 tarih ve 2023142154 sayılı görüş yazısı, Konya İl Tarım ve Orman Müdürlüğü'nün 23.03.2023 tarih ve 9323359 sayılı görüş yazısı, İller Bankası Konya Bölge Müdürlüğü'nün 27.03.2023 tarih ve 11111 sayılı görüş yazısı, Karayolları 3. Bölge Müdürlüğü'nün 31.03.2023 tarih ve 1132315 sayılı görüş yazısı, Konya Çevre Şehircilik ve İklim Deđişikliği İl Müdürlüğü'nün 23.06.2022 tarih ve 3971950 sayılı görüş yazısı, Devlet Su İşleri 4. Bölge Müdürlüğü'nün 04.04.2023 tarih ve 3308629 sayılı görüş yazı ile Konya Kùltür Varlıklarını Koruma Bölge Kurulu Müdürlüğü uzmanlarınca hazırlanan 17.003.2023 tarih ve 1951960, 08.05.2023 tarih ve 2037220 kayıt nolu raporlar okundu, ekleri incelendi, yapılan görüşmeler sonunda;

Aksaray İli, Merkez İlçesi, Helvadere/Kirazlı Kasabası sınırları içerisinde yer alan İstil Tùmùlùsü, 2863 sayılı 6. maddesinde belirtilen özellikleri taşıdığı anlaşıldığından aynı yasanın 7. maddesi doğrultusunda ekli 1/25.000 ölçekli haritada koordinatlandırıldığı, 1/2.000 ölçekli harita üzerinde gösterildiđi şekilde I. ve III. Derece Arkeolojik Sit Alanı olarak tescil edilmesine, sit fişinin onaylanmasına, bu alanda 3 yıl içinde Koruma Amaçlı İmar Planı yapılıncaya kadar ekte belirlenen Geçiş Dönemi Koruma Esasları ve Kullanma Şartlarının uygulanmasına, kaçak kazı yapanlar karar verildi.

AKSARAY İLİ, MERKEZ İLÇESİ, HELVADERE/KİRAZLI BELDESİ  
İSTİL TÖMÜLÜSÜ  
I. DERECE ARKEOLOJİK SİT ALANI  
III. DERECE ARKEOLOJİK SİT ALANI

0-

09

I DERECE ARKEOLOJİK SİT ALANI

Nokta No	Y	X
110	607837.426	4235199.688
111	607850.240	4235198.353
112	607859.583	4235191.946
113	607856.647	4235176.462
114	607843.299	4235170.055
115	607832.087	4235171.657
116	607823.811	4235161.267
117	607827.548	4235192.747

09.05.2023

*[Handwritten signatures and initials]*

III DERECE ARKEOLOJİK SİT ALANI

Nokta No	Y	X
118	607847.036	4235217.841
119	607872.664	4235206.896
120	607878.804	4235184.471
121	607868.126	4235159.377
122	607840.362	4235151.635
123	607817.137	4235159.377
124	607811.798	4235182.602
125	607816.336	4235201.289
126	607825.946	4235214.637



Ölçek: 1/25000. Pafta: L32-A3  
UTM 6-33 ED50 DATUM

Konya Kültür Varlıklarını Koruma Bölge  
Kurulunun 09.05.2023 tarih ve  
8813 sayılı karar ekidir



**Toplantı Tarihi ve No :09.05.2023-390**

**Karar Tarihi ve No :09.05.2023-8815**

Aksaray İli, Merkez İlçesi, Hanobası Köyü sınırları içerisinde yer alan Hanobası Eski Yerleşim Yeri'nin tesciline ilişkin, Aksaray İl Kùltür ve Turizm Müdürlüğü'nün 08.12.2020 ve 935114 sayılı yazısı, Aksaray Çevre Şehircilik ve İklim değışikliği İl Müdürlüğü'nün 10.03.2023 tarih ve 5931788 sayılı görüş yazısı, Aksaray İl Tarım ve Orman Müdürlüğü'nün 10.03.2023 tarih ve 9174268 sayılı görüş yazısı Maden ve Petrol İşleri Genel Müdürlüğü'nün 14.03.2023 tarih ve 2023125325 sayılı görüş yazısı, Karayolları 3. Bölge Müdürlüğü'nün 20.03.2023 tarih ve 1119937 sayılı görüş yazısı, İller Bankası Konya Bölge Müdürlüğü'nün 24.03.2023 tarih ve 10902 sayılı görüş yazısı, Devlet Su İşleri 4. Bölge Müdürlüğü'nün 04.04.2023 tarih ve 3309264 görüş sayılı Aksaray İl Özel İdaresi'nin 05.04.2023 tarih ve 25733 sayılı görüş yazısı ile Konya Kùltür Varlıklarını Koruma Bölge Kurulu Müdürlüğü uzmanlarınca hazırlanan 17.03.2023 tarih ve 1951960, 08.05.2023 tarih ve 2037238 kayıt nolu raporları okundu, ekleri incelendi, yapılan görüşmeler sonunda;

Aksaray İli, Merkez İlçesi, Hanobası Köyü sınırları içerisinde yer alan Hanobası Eski Yerleşim Yeri, 2863 sayılı 6. Maddesinde belirtilen nitelikleri taşıdığından 7. maddesi doğrultusunda ekli 1/25.000 ölçekli haritada koordinatlandırıldığı, 1/2000 ölçekli harita üzerinde işaretlendiği şekilde I. ve III. Derece Arkeolojik Sit Alanı olarak tescil edilmesine, sit fişinin onaylanmasına, bu alanda 3 yıl içinde Koruma Amaçlı İmar Planı yapılıncaya kadar ekte belirlenen Geçiş Dönemi Koruma Esasları ve Kullanma Şartlarının uygulanmasına, Hanobası Eski Yerleşim Yeri üzerinde kaçak kazı yapanlar hakkında 2863 sayılı Kanun'un 9. Maddesi doğrultusunda suç duyurusunda bulunulmasına, kaçak kazı çukurlarının adli mercilerden gerekli izinlerin alınmasının ardından Müze Müdürlüğü uzmanları denetiminde, ilgili İl Özel İdaresince kapatılmasına karar verildi.


AKSARAY İLİ, MERKEZ İLÇESİ, HANOBAŞI MAHALLESİ

Kumulu  
M.1

HANOBAŞI ESKİ YERLEŞİM ALANI

I. DERECE ARKEOLOJK SİT ALANI

III. DERECE ARKEOLOJK SİT ALANI



Konya Kültür Varlıklarını Koruma  
Kurulunun 09.05.2023  
8815 sayılı karar ekidir

I. DERECE ARKEOLOJK SİT ALANI

Nokta No	Y	X
1	574040.896	4274917.880
2	574086.259	4274896.465
3	574106.307	4274842.701
4	574078.969	4274781.191
5	574062.296	4274764.947
6	574020.604	4274760.480
7	573983.287	4274767.522
8	573965.973	4274799.871
9	573961.872	4274854.091
10	573971.440	4274882.796
11	574003.334	4274916.057

III. DERECE ARKEOLOJK SİT ALANI

Nokta No	Y	X
12	574067.615	4274971.662
13	574127.152	4274946.280
14	574150.654	4274912.438
15	574150.654	4274845.068
16	574144.700	4274745.422
17	574133.420	4274710.953
18	574107.412	4274676.798
19	574030.703	4274667.146
20	573954.371	4274689.707
21	573919.401	4274711.517
22	573899.847	4274748.367
23	573904.735	4274810.410
24	573924.100	4274861.361
25	573950.422	4274906.798
26	573991.158	4274946.593

Ölçek: 1/25000, Pafta: K31-C4  
UTM 6-33 ED50 DATUM

**Toplantı Tarihi ve No: 17.07.2023-395**

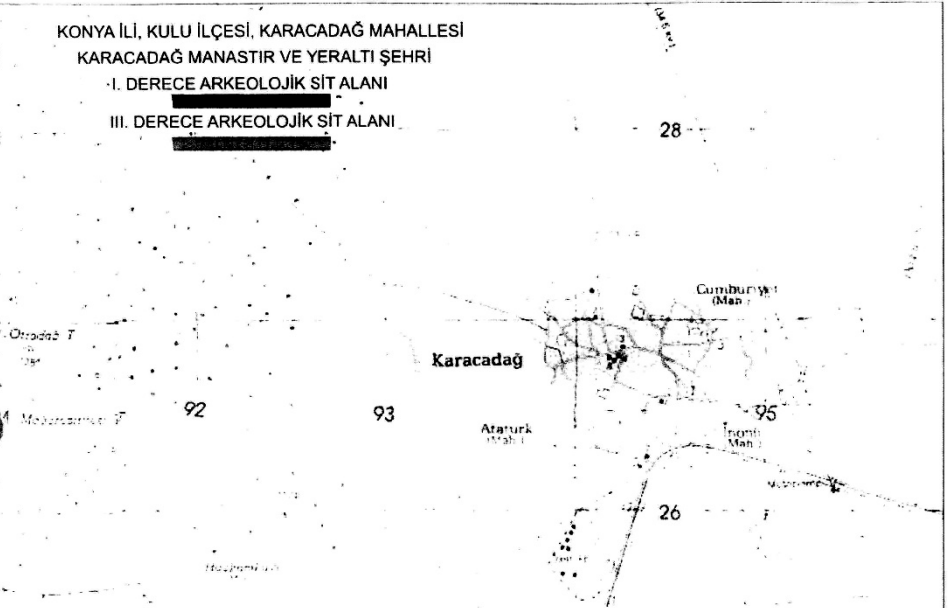
**Karar Tarihi ve No : 17.07.2023-8929**

Konya İli, Kulu İlçesi, Karacadağ Mahallesi'nde yer alan Karacadağ Manastır Tepe Üstü Yerleşim Yeri tescil edilmesi istemine ilişkin, Konya İl Kùltür ve Turizm Müdürlüğü'nün 27.03.2023 tarih ve 3618926 sayılı yazısı, Konya Çevre, Şehircilik ve İklim Değişikliği İl Müdürlüğü'nün 29.05.2023 tarih ve 6519317 sayılı görüş yazısı, Konya İl Tarım ve Orman Müdürlüğü'nün 30.05.2023 tarih ve 10041109 sayılı görüş yazısı, Kulu İmar ve Şehircilik Müdürlüğü'nün 30.05.2023 tarih ve 21144 sayılı görüş yazısı, Maden ve Petrol İşleri Genel Müdürlüğü'nün 05.06.2022 tarih ve 2023257201 sayılı görüş yazısı, İller Bankası Konya Bölge Müdürlüğü'nün 06.06.2023 tarih ve 20527 sayılı görüş yazısı, Konya İmar ve Şehircilik Dairesi Başkanlığı'nın 09.06.2023 tarih ve 199142 sayılı görüş yazısı, Devlet Su İşleri Genel Müdürlüğü 4. Bölge Müdürlüğü'nün 21.06.2023 tarih ve 3549355 sayılı görüş yazıları ile Konya Kùltür Varlıklarını Koruma Bölge Kurulu Müdürlüğü uzmanlarınca hazırlanan 04.07.2023 tarih ve 2132016, 13.07.2023 tarih ve 2149145 sayılı kayıt nolu raporları okundu, ekleri incelendi, yapılan görüşmeler sonunda,

Konya İli, Kulu İlçesi, Karacadağ Mahallesi'nde yer alan Karacadağ Manastır Tepe Üstü Yerleşim Yeri, 2863 sayılı yasanın 6. Maddesinde tanımlanan nitelikleri taşıdığından aynı yasanın 7.maddeleri doğrultusunda I. ve III. Derece Arkeolojik sit alanı olarak tescil edilmesine, sit sınırlarının ekli 1/5000 kadastral harita gösterildiği ve 1/25000 ölçekli haritada koordinatlandırıldığı şekilde belirlenmesine, sit fişinin onaylanmasına, bu alanda 3 yıl içinde Koruma Amaçlı İmar Planı yapılıncaya kadar Geçiş Dönemi Koruma Esasları ve Kullanma Şartlarının uygulanmasına karar verildi.

KONYA İLİ, KULU İLÇESİ, KARACADAĞ MAHALLESİ  
KARACADAĞ MANASTIR VE YERALTI ŞEHİRİ  
I. DERECE ARKEOLOJİK SİT ALANI  
III. DERECE ARKEOLOJİK SİT ALANI

Handwritten notes and signatures in the top left corner, including a large signature and the date "13.03.2023".



I. DERECE ARKEOLOJİK SİT ALANI

Nokta No	Y	X
3	490935.973	4326461.462
4	490894.338	4326453.616
5	490962.260	4326443.759
6	490963.019	4326416.462
7	490947.985	4326307.896
8	490924.295	4326386.179
9	490896.656	4326390.456
10	490879.952	4326406.098
11	490879.192	4326432.522

III. DERECE ARKEOLOJİK SİT ALANI

Nokta No	Y	X
12	490938.544	4326562.300
13	490987.353	4326533.330
14	491010.340	4326479.798
15	491009.081	4326419.338
16	490983.260	4326371.159
17	490902.961	4326356.358
18	490853.207	4326367.380
19	490828.331	4326396.350
20	490814.475	4326429.099
21	490806.288	4326480.504
22	490830.220	4326538.053
23	490880.916	4326560.726

Ölçek 1/25000, Pafta: J29-C3  
UTM 6-33 ED50 DATUM

ASLI GİRİLER  
25  
KONYA İLİ KÜLTÜR VARLIKLARINI KORUMA BÖLGE KURULU MÜDÜRÜ

Konya Kültür Varlıklarını Koruma Bölge Kurulunun 17.07.2023 tarih ve 8929 sayılı karar ekidir.

**Toplantı Tarihi ve No: 18.07.2023-396**

**Karar Tarihi ve No : 18.07.2023-8962**

Aksaray ili, Ađaçören İlçesi, Hüsrev Köyü, Hüsrev Höyük'ün tescil edilmesi istemine ilişkin, Devlet Su İşleri Genel Müdürlüğü 4. Bölge Müdürlüğü'nün 21.06.2023 tarih ve 3551286 sayılı görüş yazısı, Maden ve Petrol İşleri Genel Müdürlüğü'nün 22.06.2023 tarih ve 2023293515 sayılı görüş yazısı, Karayolları Genel Müdürlüğü 3. Bölge Müdürlüğü'nün 23.06.2023 tarih ve 1216886 sayılı görüş yazısı, İller Bankası Konya Bölge Müdürlüğü'nün 04.07.2023 tarih ve 23643 sayılı görüş yazısı, Aksaray Çevre, Şehircilik ve İklim değışikliđi İl Müdürlüğü'nün 12.07.2023 tarih ve 6857510 sayılı görüş yazıları ile Konya Kùltür Varlıklarını Koruma Bölge Kurulu Müdürlüğü uzmanlarınca hazırlanan 02.06.2023 tarih ve 2084633, 13.07.2023 tarih ve 2148998 sayılı kayıt nolu raporları okundu, ekleri incelendi, yapılan görüşmeler sonunda,

Aksaray İli, Ađaçören İlçesi, Hüsrev Köyü sınırları içerisinde yer alan Hüsrev Höyük, 2863 sayılı yasanın 6. Maddesinde tanımlanan nitelikleri taşıdığından aynı yasanın 7.maddeleri doğrultusunda I. ve III. Derece Arkeolojik sit alanı olarak tescil edilmesine, tescil fişinin onaylanmasına, sit sınırlarının eli 1/2000 kadastral harita gösterildiđi ve 1/25000 ölçekli haritada koordinatlandırıldığı şekilde belirlenmesine, sit fişinin onaylanmasına, bu alanda 3 yıl içinde Koruma Amaçlı İmar Planı yapılıncaya kadar Geçiş Dönemi Koruma Esasları ve Kullanma Şartlarının uygulanmasına karar verildi.

58

Kötlühöyükü  
M.1

59

60

61

62

85

Kum Oc.

Hacıoğlu T.

999

İkarkocin T.

906

83

Dulek

82

919.7

750

Kum Oc.

81

Akıncılar İT.

AKSARAY İLL. AĞAÇÖREN İLÇESİ HUSREV KOYU  
HUSREV KOYU K. VE II. DERECE ARKEOLOJİK SİT ALANI  
PROJEKSİYON-DATUM: UTM, 8 DERECE - ED50  
PAFTA: K31-D2  
ÖLÇEK: 1/25000  
I. DERECE ARKEOLOJİK SİT  
III. DERECE ARKEOLOJİK SİT

58

59

60

61

62

Nokta No	Y	X
IARK_1	559277.701	4282464.817
IARK_2	559270.995	4282518.741
IARK_3	559280.216	4282564.283
IARK_4	559317.935	4282593.619
IARK_5	559341.963	4282603.119
IARK_6	559372.138	4282603.957
IARK_7	559398.122	4282583.840
IARK_8	559423.547	4282551.709
IARK_9	559436.679	4282507.843
IARK_10	559424.721	4282461.676
IARK_11	559401.659	4282434.478
IARK_12	559362.079	4282422.827
IARK_13	559304.802	4282434.641

Nokta No	Y	X
JARK_1	559356.995	4282402.574
JARK_2	559307.317	4282402.231
JARK_3	559264.848	4282431.568
JARK_4	559236.909	4282489.183
JARK_5	559244.732	4282558.974
JARK_6	559261.217	4282591.889
JARK_7	559310.670	4282620.162
JARK_8	559340.287	4282629.662
JARK_9	559397.564	4282622.677
JARK_10	559430.533	4282604.236
JARK_11	559456.516	4282657.856
JARK_12	559468.810	4282500.300
JARK_13	559464.060	4282453.919
JARK_14	559435.561	4282419.274
JARK_15	559384.710	4282401.672

ASLIĞISINIR

Emrah İBRAHİMOĞLU  
Koruma Bölge Kurul Başkanı

Konya Kültür Varlıklarını Koruma Bölge

Koruma Kurulu Başkanı

18.07.2023 tarih ve

8962 sayılı karar ekridir

M. Hakan AVCİ

Harita Yüksek Mühendisi

AKSARAY İLİ, ORTAKÖY İLÇESİ, AKPINAR MAHALLESİ  
HÖŞÜR HÖYÜK

I. DERECE ARKEOLOJİK SİT ALANI  
II. DERECE ARKEOLOJİK SİT ALANI

Akpınar

Eski Mzi

ASLIĞIBİDİR

Cemal TÜDÜNCÜ  
Koruma Bölge Kurulü Müdürü

Konya Kültür Varlıklarını Koruma Bölge  
Kurulunun 8962  
15.03.2013 tarih ve  
ORTAKÖY  
Kararı

Kepir  
Yenimahalle

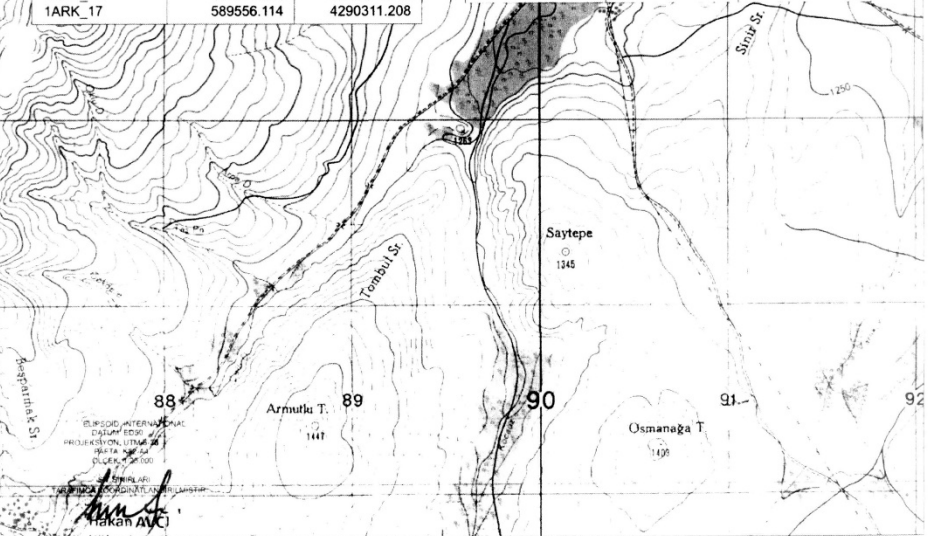
I. DERECE ARK. SİT KOORDİNATLARI

Agcıyaran

III. DERECE ARK. SİT KOORDİNATLARI

Nokta No	Y	X
1ARK_1	589571.056	4290323.006
1ARK_2	589598.662	4290326.265
1ARK_3	589607.268	4290324.912
1ARK_4	589629.757	4290316.782
1ARK_5	589632.258	4290312.262
1ARK_6	589642.583	4290296.374
1ARK_7	589644.253	4290292.715
1ARK_8	589643.292	4290281.635
1ARK_9	589633.456	4290262.947
1ARK_10	589615.014	4290250.038
1ARK_11	589595.105	4290245.072
1ARK_12	589572.437	4290250.312
1ARK_13	589560.633	4290255.875
1ARK_14	589550.807	4290265.312
1ARK_15	589548.021	4290271.216
1ARK_16	589548.860	4290294.365
1ARK_17	589556.114	4290311.208

Nokta No	Y	X
3ARK_1	589573.019	4290339.659
3ARK_2	589608.959	4290341.076
3ARK_3	589628.151	4290337.573
3ARK_4	589646.669	4290330.807
3ARK_5	589664.190	4290311.242
3ARK_6	589668.799	4290296.815
3ARK_7	589665.435	4290275.393
3ARK_8	589652.511	4290246.712
3ARK_9	589634.276	4290226.706
3ARK_10	589599.575	4290215.729
3ARK_11	589563.636	4290221.571
3ARK_12	589538.672	4290236.797
3ARK_13	589525.925	4290272.737
3ARK_14	589529.820	4290302.480
3ARK_15	589549.649	4290330.453



Harita Yüksek Mühendisi

8575/8/1-1

**Konya Kltr Varlıklarını Koruma Blge Kurulu**

**KARAR**

68.05-51

**Toplantı Yeri: AKSARAY**

**Toplantı Tarihi ve No: 18.07.2023-396**

**Karar Tarihi ve No : 18.07.2023-8963**

Aksaray İli, Ortaky İlesi, Akpınar Kynde yer alan Hşr Hyk tescil edilmesi istemine iliřkin, Maden ve Petrol İřleri Genel Mdrlđ'nn 16.06.2023 tarih ve 2023282833 sayılı yazısı, Karayolları Genel Mdrlđ'nn 23.06.2023 tarih ve 1216888 sayılı yazısı, İller Bankası Konya Blge Mdrlđ'nn 04.07.2023 tarih ve 23643 sayılı yazısı, Aksaray evre Őehircilik ve İklim deđiřikliđi İl Mdrlđ'nn 17.07.2023 tarih ve 6857307 sayılı grř yazıları ile Konya Kltr Varlıklarını Koruma Blge Kurulu Mdrlđ uzmanlarınca hazırlanan 02.06.2023 tarih ve2084616, 13.07.2023 tarih ve 2148859 sayılı kayıt nolu raporları okundu, ekleri incelendi, yapılan grřmeler sonunda,

Aksaray İli, Ortaky İlesi, Akpınar Kynde yer alan Hşr Hyk 2863 sayılı yasanın 6. Maddesinde tanımlanan nitelikleri tařıdıđından aynı yasanın 7.maddeleri dođrultusunda I. ve III. Derece Arkeolojik sit alanı olarak tescil edilmesine, tescil fiřinin onaylanmasına, sit sınırlarının eli 1/2000 kadastral harita gsterildiđi ve 1/25000 lekli haritada koordinatlandırıldıđı Őekilde belirlenmesine, sit fiřinin onaylanmasına, bu alanda 3 yıl iinde Koruma Amalı İmar Planı yapılıncaya kadar Geiř Dnemi Koruma Esasları ve Kullanma Őartlarının uygulanmasına karar verildi.

8575/9/1-1