

Kültür ve Turizm Bakanlıđından:

ESKİŐEHİR KÜLTÜR VARLIKLARINI KORUMA BÖLGE KURULU

KARAR

26.00.4672

Toplantı Yeri

ESKİŐEHİR

Toplantı Tarih ve no: 25.08.2023 - 446

Karar Tarih ve no : 25.08.2023 - 11885

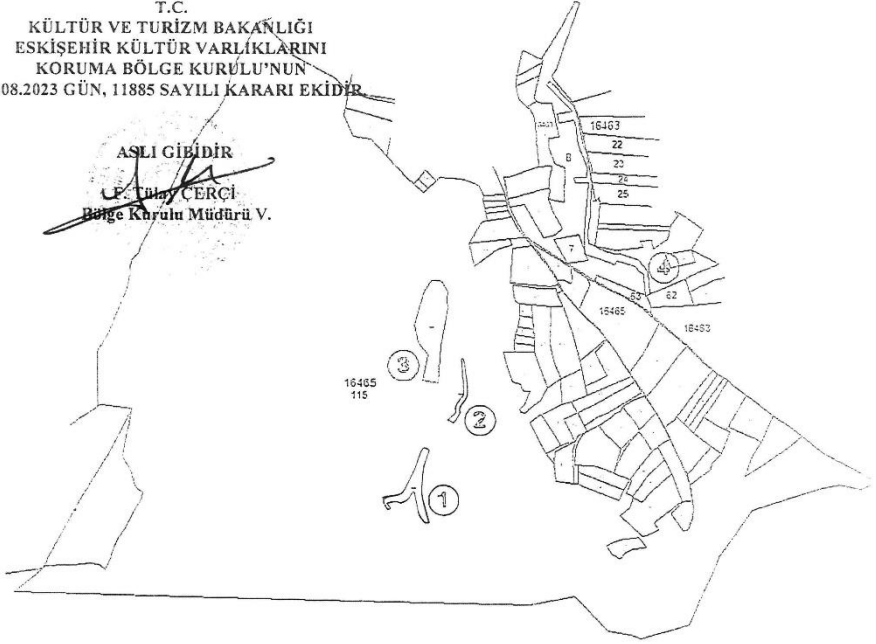
Eskiőehir İli, Odunpazarı İlçesi, Ađapınar Mahallesi sınırları içinde yer alan Maliye Hazinesine ait taşınmazların satış/kiralama işlemlerine esas olmak üzere 2863 sayılı Kanun kapsamında görüş verilmesi talebini konu alan (Çevre, Şehircilik ve İklim Deđişikliği İl Müdürlüğü-Millî Emlak Müdürlüğü) 04.05.2023 tarih ve 6345543 sayılı yazısı, görüş talep edilen alanın dışında; ancak Ađapınar Mahallesi civarındaki kamuya ait alanlarda Millî Mücadele Dönemine ait siper hatlarının tespit edilmesi nedeniyle tarihi sit önerisini konu alan Kurul Müdürlüğü uzmanlarının 16.06.2023 tarih ve 2110877 sayılı yerinde inceleme raporu, konuyla ilgili faaliyeti etkilenen Kurum ve Kuruluşların görüşlerinin talep edildiđi Kurul Müdürlüğü'nün 16.06.2023 tarih ve 3902657 sayılı yazısı ile 16.06.2023 tarih ve 3903383 sayılı yazısı, kurum görüşlerinin iletildiđi yazılar, Kültür Varlıkları ve Müzeler Genel Müdürlüğü'nün (Tespit ve Planlama Dairesi Başkanlığı) 14.07.2023 tarih ve 3979281 sayılı yazısı ve eki Millî Savunma Bakanlıđının (Yönetim Hizmetleri Genel Müdürlüğü) 05.07.2023 tarih ve 2514368 sayılı yazısı, Eskiőehir Kadastro Müdürlüğü'nün 22.06.2023 tarih ve 9215555 sayılı yazısı ile Kurul Müdürlüğü uzmanlarının 24.08.2023 tarih ve 2221672 sayılı dosya inceleme raporu okundu, koordinatlı sit sınırı krokisi, kadastral krokisi, tescil fişı, fotoğrafları ve dosyası incelendi, yapılan görüşmeler sonucunda;

Eskiőehir İli, Odunpazarı İlçesi, Ađapınar Mahallesi sınırları içinde yer alan ve mahallenin çevresine yayılan kamuya ait alanlarda tespit edilen 4 (dört) adet siper hattının, 2863 sayılı Kanun'un 6. Maddesinde tanımlanan korunması gerekli kültür varlıklarından olması nedeniyle, söz konusu siperlerin bulunduđu alanın "Ađapınar Mahallesi Tarihi Siti " adıyla tescil edilmesinin uygun olduđuna; hazırlanan tescil fişinin, koordinatlı sit sınırı paftasının ve sit sınırlarının aktarıldığı kadastral krokinin uygun olduđuna; söz konusu alanda Kültür Varlıklarını Koruma Yüksek Kurulunun Tarihi Sitler, Koruma ve Kullanma Koşulları'na ilişkin 11.03.2021 tarih ve 1700 sayılı İlke Kararı'nda yer alan hükümlerin geçerli olduđuna ve bu hükümlerin geçiş dönemi koruma esasları ve kullanma koşulları olarak belirlenmesine, sit sınırları içinde madencilik faaliyetlerinin yapılmamasına ve bahsi geçen alanda 2863 sayılı ve ilgili mevzuat kapsamında gerekli izinler alınmadan herhangi bir fiziki ve inşai müdahalede bulunulmamasına karar verildi.

İli : ESKİŞEHİR
 İlçesi : Odunpazarı
 Mahallesi : Ağapınar
 Ada Parsel No : 16463 Ada 22,23,24,25,7,8,62 ve 63 Parseller ile 16465 Ada 115 Parsel

T.C.
 KÜLTÜR VE TURİZM BAKANLIĞI
 ESKİŞEHİR KÜLTÜR VARLIKLARINI
 KORUMA BÖLGE KURULU'NUN
 25.08.2023 GÜN, 11885 SAYILI KARARI EKİDİR

ASLI GİBİDİR
 C. Tolay CERÇİ
 Bölge Kurulu Müdürü V.



Sit Alanı Adı	Kapsadığı Kadastro Parselleri	Tamamı / Bir Kısımı
Ağapınar Siperleri Tarihi Sit Alanı	16463 Ada 22 Parsel	Bir Kısımı
	16463 Ada 23 Parsel	Bir Kısımı
	16463 Ada 24 Parsel	Bir Kısımı
	16463 Ada 25 Parsel	Bir Kısımı
	16463 Ada 7 Parsel	Bir Kısımı
	16463 Ada 62 Parsel	Bir Kısımı
	16463 Ada 63 Parsel	Bir Kısımı
	16463 Ada 8 Parsel	Bir Kısımı
	16465 Ada 115 Parsel	Bir Kısımı

Eskişehir Kültür Varlıklarını Koruma Bölge Kurulu Müdürlüğü'nün 16.06.2023 tarihli ve E-42244183-169.14.-3902657 sayılı yazısı Ekinde gönderilen Koordinatların Kadastro Paftası ile karşılaştırılması sonucu olarak hazırlanmıştır.21/06/2023


Kadastro Teknisyeni

C. Tolay CERÇİ
 C. Tolay CERÇİ
 25.08.2023

Kontrol Mühendisi

E. ÖZKAL
 E. ÖZKAL
 Kontrol Mühendisi

KOORDINATLI TARİHİ SİT SINIRI KROKİSİ



İl	: Eskişehir
İlçe	: Odunpazarı
Mah.	: Ağapınar
Pafta	: I25-B4
Adı	: Ağapınar Siperleri Tarihi Siti
Tür/Derece	: Tarihi Sit
Ölçek	: 1/Kroki
	: Tarihi Sit Sınırı

Tarihi Sit Sınırı Koordinat Listesi

ITRF96-3° DOM30

No	Y	X	No	Y	X
1	586430.05	448733.00	2	586473.30	448733.00
2	586431.84	448732.24	3	586472.44	448732.84
3	586430.06	448732.04	4	586441.81	448730.04
4	586430.30	448732.22	5	586430.80	448731.22
5	586431.37	448732.02	6	586431.58	448731.42
6	586431.87	448731.81	7	586431.54	448732.02
7	586430.80	448732.04	8	586430.34	448732.24
8	586430.06	448732.24	9	586430.80	448732.04
9	586431.37	448732.02	10	586431.58	448731.42
10	586431.87	448731.81	11	586431.54	448732.02
11	586430.80	448732.04	12	586430.34	448732.24
12	586430.06	448732.24	13	586430.80	448732.04
13	586431.37	448732.02	14	586431.58	448731.42
14	586431.87	448731.81	15	586431.54	448732.02
15	586430.80	448732.04	16	586430.34	448732.24
16	586430.06	448732.24	17	586430.80	448732.04
17	586431.37	448732.02	18	586431.58	448731.42
18	586431.87	448731.81	19	586431.54	448732.02
19	586430.80	448732.04	20	586430.34	448732.24
20	586430.06	448732.24	21	586430.80	448732.04
21	586431.37	448732.02	22	586431.58	448731.42
22	586431.87	448731.81	23	586431.54	448732.02
23	586430.80	448732.04	24	586430.34	448732.24
24	586430.06	448732.24	25	586430.80	448732.04
25	586431.37	448732.02	26	586431.58	448731.42
26	586431.87	448731.81	27	586431.54	448732.02
27	586430.80	448732.04	28	586430.34	448732.24
28	586430.06	448732.24	29	586430.80	448732.04
29	586431.37	448732.02	30	586431.58	448731.42
30	586431.87	448731.81	31	586431.54	448732.02
31	586430.80	448732.04	32	586430.34	448732.24
32	586430.06	448732.24	33	586430.80	448732.04
33	586431.37	448732.02	34	586431.58	448731.42
34	586431.87	448731.81	35	586431.54	448732.02
35	586430.80	448732.04	36	586430.34	448732.24
36	586430.06	448732.24	37	586430.80	448732.04
37	586431.37	448732.02	38	586431.58	448731.42
38	586431.87	448731.81	39	586431.54	448732.02
39	586430.80	448732.04	40	586430.34	448732.24
40	586430.06	448732.24	41	586430.80	448732.04
41	586431.37	448732.02	42	586431.58	448731.42
42	586431.87	448731.81	43	586431.54	448732.02
43	586430.80	448732.04	44	586430.34	448732.24
44	586430.06	448732.24	45	586430.80	448732.04
45	586431.37	448732.02	46	586431.58	448731.42
46	586431.87	448731.81	47	586431.54	448732.02
47	586430.80	448732.04	48	586430.34	448732.24
48	586430.06	448732.24	49	586430.80	448732.04
49	586431.37	448732.02	50	586431.58	448731.42
50	586431.87	448731.81	51	586431.54	448732.02
51	586430.80	448732.04	52	586430.34	448732.24
52	586430.06	448732.24	53	586430.80	448732.04
53	586431.37	448732.02	54	586431.58	448731.42
54	586431.87	448731.81	55	586431.54	448732.02
55	586430.80	448732.04	56	586430.34	448732.24
56	586430.06	448732.24	57	586430.80	448732.04
57	586431.37	448732.02	58	586431.58	448731.42
58	586431.87	448731.81	59	586431.54	448732.02
59	586430.80	448732.04	60	586430.34	448732.24
60	586430.06	448732.24	61	586430.80	448732.04
61	586431.37	448732.02	62	586431.58	448731.42
62	586431.87	448731.81	63	586431.54	448732.02
63	586430.80	448732.04	64	586430.34	448732.24
64	586430.06	448732.24	65	586430.80	448732.04
65	586431.37	448732.02	66	586431.58	448731.42
66	586431.87	448731.81	67	586431.54	448732.02
67	586430.80	448732.04	68	586430.34	448732.24
68	586430.06	448732.24	69	586430.80	448732.04
69	586431.37	448732.02	70	586431.58	448731.42
70	586431.87	448731.81	71	586431.54	448732.02
71	586430.80	448732.04	72	586430.34	448732.24
72	586430.06	448732.24	73	586430.80	448732.04
73	586431.37	448732.02	74	586431.58	448731.42
74	586431.87	448731.81	75	586431.54	448732.02
75	586430.80	448732.04	76	586430.34	448732.24
76	586430.06	448732.24	77	586430.80	448732.04
77	586431.37	448732.02	78	586431.58	448731.42
78	586431.87	448731.81	79	586431.54	448732.02
79	586430.80	448732.04	80	586430.34	448732.24
80	586430.06	448732.24	81	586430.80	448732.04
81	586431.37	448732.02	82	586431.58	448731.42
82	586431.87	448731.81	83	586431.54	448732.02
83	586430.80	448732.04	84	586430.34	448732.24
84	586430.06	448732.24	85	586430.80	448732.04
85	586431.37	448732.02	86	586431.58	448731.42
86	586431.87	448731.81	87	586431.54	448732.02
87	586430.80	448732.04	88	586430.34	448732.24
88	586430.06	448732.24	89	586430.80	448732.04
89	586431.37	448732.02	90	586431.58	448731.42
90	586431.87	448731.81	91	586431.54	448732.02
91	586430.80	448732.04	92	586430.34	448732.24
92	586430.06	448732.24	93	586430.80	448732.04
93	586431.37	448732.02	94	586431.58	448731.42
94	586431.87	448731.81	95	586431.54	448732.02
95	586430.80	448732.04	96	586430.34	448732.24
96	586430.06	448732.24	97	586430.80	448732.04
97	586431.37	448732.02	98	586431.58	448731.42
98	586431.87	448731.81	99	586431.54	448732.02
99	586430.80	448732.04	100	586430.34	448732.24

Tarih	Ed. No.	Notasyon
TARİH:0174	06.30.31.02.30.34.35.36.37.38.	30.30.31.02.30.34.35.36.37.38.
TARİH:0175	06.31.02.30.34.35.36.37.38.	06.31.02.30.34.35.36.37.38.
TARİH:0176	06.32.02.30.34.35.36.37.38.	06.32.02.30.34.35.36.37.38.
TARİH:0177	06.33.02.30.34.35.36.37.38.	06.33.02.30.34.35.36.37.38.
TARİH:0178	06.34.02.30.34.35.36.37.38.	06.34.02.30.34.35.36.37.38.
TARİH:0179	06.35.02.30.34.35.36.37.38.	06.35.02.30.34.35.36.37.38.
TARİH:0180	06.36.02.30.34.35.36.37.38.	06.36.02.30.34.35.36.37.38.
TARİH:0181	06.37.02.30.34.35.36.37.38.	06.37.02.30.34.35.36.37.38.
TARİH:0182	06.38.02.30.34.35.36.37.38.	06.38.02.30.34.35.36.37.38.
TARİH:0183	06.39.02.30.34.35.36.37.38.	06.39.02.30.34.35.36.37.38.
TARİH:0184	06.40.02.30.34.35.36.37.38.	06.40.02.30.34.35.36.37.38.
TARİH:0185	06.41.02.30.34.35.36.37.38.	06.41.02.30.34.35.36.37.38.
TARİH:0186	06.42.02.30.34.35.36.37.38.	06.42.02.30.34.35.36.37.38.
TARİH:0187	06.43.02.30.34.35.36.37.38.	06.43.02.30.34.35.36.37.38.
TARİH:0188	06.44.02.30.34.35.36.37.38.	06.44.02.30.34.35.36.37.38.
TARİH:0189	06.45.02.30.34.35.36.37.38.	06.45.02.30.34.35.36.37.38.
TARİH:0190	06.46.02.30.34.35.36.37.38.	06.46.02.30.34.35.36.37.38.
TARİH:0191	06.47.02.30.34.35.36.37.38.	06.47.02.30.34.35.36.37.38.
TARİH:0192	06.48.02.30.34.35.36.37.38.	06.48.02.30.34.35.36.37.38.
TARİH:0193	06.49.02.30.34.35.36.37.38.	06.49.02.30.34.35.36.37.38.
TARİH:0194	06.50.02.30.34.35.36.37.38.	06.50.02.30.34.35.36.37.38.
TARİH:0195	06.51.02.30.34.35.36.37.38.	06.51.02.30.34.35.36.37.38.
TARİH:0196	06.52.02.30.34.35.36.37.38.	06.52.02.30.34.35.36.37.38.
TARİH:0197	06.53.02.30.34.35.36.37.38.	06.53.02.30.34.35.36.37.38.
TARİH:0198	06.54.02.30.34.35.36.37.38.	06.54.02.30.34.35.36.37.38.
TARİH:0199	06.55.02.30.34.35.36.37.38.	06.55.02.30.34.35.36.37.38.
TARİH:0200	06.56.02.30.34.35.36.37.38.	06.56.02.30.34.35.36.37.38.
TARİH:0201	06.57.02.30.34.35.36.37.38.	06.57.02.30.34.35.36.37.38.
TARİH:0202	06.58.02.30.34.35.36.37.38.	06.58.02.30.34.35.36.37.38.
TARİH:0203	06.59.02.30.34.35.36.37.38.	06.59.02.30.34.35.36.37.38.
TARİH:0204	06.60.02.30.34.35.36.37.38.	06.60.02.30.34.35.36.37.38.
TARİH:0205	06.61.02.30.34.35.36.37.38.	06.61.02.30.34.35.36.37.38.
TARİH:0206	06.62.02.30.34.35.36.37.38.	06.62.02.30.34.35.36.37.38.
TARİH:0207	06.63.02.30.34.35.36.37.38.	06.63.02.30.34.35.36.37.38.
TARİH:0208	06.64.02.30.34.35.36.37.38.	06.64.02.30.34.35.36.37.38.
TARİH:0209	06.65.02.30.34.35.36.37.38.	06.65.02.30.34.35.36.37.38.
TARİH:0210	06.66.02.30.34.35.36.37.38.	06.66.02.30.34.35.36.37.38.
TARİH:0211	06.67.02.30.34.35.36.37.38.	06.67.02.30.34.35.36.37.38.
TARİH:0212	06.68.02.30.34.35.36.37.38.	06.68.02.30.34.35.36.37.38.
TARİH:0213	06.69.02.30.34.35.36.37.38.	06.69.02.30.34.35.36.37.38.
TARİH:0214	06.70.02.30.34.35.36.37.38.	06.70.02.30.34.35.36.37.38.
TARİH:0215	06.71.02.30.34.35.36.37.38.	06.71.02.30.34.35.36.37.38.
TARİH:0216	06.72.02.30.34.35.36.37.38.	06.72.02.30.34.35.36.37.38.
TARİH:0217	06.73.02.30.34.35.36.37.38.	06.73.02.30.34.35.36.37.38.
TARİH:0218	06.74.02.30.34.35.36.37.38.	06.74.02.30.34.35.36.37.38.
TARİH:0219	06.75.02.30.34.35.36.37.38.	06.75.02.30.34.35.36.37.38.
TARİH:0220	06.76.02.30.34.35.36.37.38.	06.76.02.30.34.35.36.37.38.
TARİH:0221	06.77.02.30.34.35.36.37.38.	06.77.02.30.34.35.36.37.38.
TARİH:0222	06.78.02.30.34.35.36.37.38.	06.78.02.30.34.35.36.37.3

Kltr ve Turizm Bakanlıđından:

**DYARBAKIR KLTR VARLIKLARINI
KORUMA BLGE KURULU
KARAR**

Toplantı Tarihi ve No. : 25.08.2023-398
Karar Tarihi ve No. : 25.08.2023-10090
Dosya No : 72.03.146

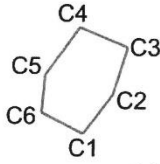
Toplantı Yeri
DYARBAKIR

Batman ili, Hasankeyf ilçesi, Hasankeyf Mahallesi, Kamu Orta Malına ait, Mera vasıflı 638 no.lu parselinde yer alan I. (Birinci) ve II.(ikinci) Derece Arkeolojik sit olarak tescilli Hasankeyf ren Yeri sit sınırları içinde bulunan On İki Mihraplı Kaya Oyma Camii'nin 1.grup yapı olarak tescil talebine ilişkin; Diyarbakır Kltr ve Tabiat Varlıklarının Koruma Blge Kurulu'nun 26.08.2009 tarih ve 2387 tescil kararı, Diyarbakır Kltr Varlıklarını Koruma Blge Kurulu'nun 28.08.2023 gn ve 10089 sayılı Sit sınırlarının gncellenmesine ilişkin kararı, faaliyetleri etkilenen kurum ve kuruluşların grşlerinin istendiđi, Diyarbakır Kltr Varlıklarını Koruma Blge Kurulu Mdrlđ'nn 16.06.2023 tarih ve 3905862 sayılı yazısı, Diyarbakır Kltr Varlıklarını Koruma Blge Kurulu Mdrlđ 10.07.2023 tarih ve 2140622 sayılı uzman raporu okundu. Ekleri (tescil fiş, kadastral harita) ve konuya ilişkin bilgi ve belgeler incelendi. Yapılan grşmeler sonunda;

Batman ili, Hasankeyf ilçesi, Hasankeyf Mahallesi sınırları dahilinde bulunan, I.(Birinci) ve II.(ikinci) Derece Arkeolojik Sit olarak tescilli "Hasankeyf ren Yeri" Sit sınırları içerisinde kalan, Kamu Orta Malına ait, Mera vasıflı 638 no.lu parselinde kayıtlı, On İki Mihraplı Kaya Oyma Camii; 2863 sayılı Kanunun 6. maddesi ile Korunması Gerekli Taşınmaz Kltr Varlıklarının ve Sitlerin Tespit ve Tescili Hakkında Ynetmelik'in 4. maddesinde belirtilen "Korunması Gerekli Taşınmaz Kltr Varlıđı" niteliklerini gsterdiđinden, anılan Kanunun 7. maddesi kapsamında "Korunması Gerekli Taşınmaz Kltr Varlıđı" olarak tesciline, yapı grubunun I.(Birinci) grup yapı olarak belirlenmesine, taşınmaza ilişkin hazırlanan tescil fişinin uygun olduđuna;

13.03.2012 tarih ve 28232 sayılı Resmî Gazetede yayımlanarak yrrlđe giren "Korunması Gerekli Taşınmaz Kltr Varlıklarının ve Sitlerin Tespit ve Tescili Hakkında Ynetmelik" geređi, ilgili tapu mdrlđnce 638 no.lu parselin tapu ktđnn beyanlar hanesine; "Bir Kısım Korunması Gerekli I.(Birinci) Grup Taşınmaz Kltr Varlıđıdır" şerhinin, ifade edildiđi şekilde konulmasına ve iřlem sonucuna ilişkin bilgi, belgelerin Koruma Blge Kurulu Mdrlđ'ne iletilmesine, karar verildi.

İli BATMAN
İlçesi HASANKEYF
Mah/Köy HASANKEYF
Alan ON İKİ MİHRAPLI KAYA OYMA CAMİİ
Ada/Parsel: 0/638



0/638

— CAMİİ
— PARSEL SINIRI



ITRF-3-42 KOOR.

25.08.2023

10090

Nokta No	Y	X
C1	448772.800	4174477.440
C2	448777.950	4174484.310
C3	448780.437	4174492.603
C4	448772.022	4174496.033
C5	448765.964	4174487.645
C6	448765.405	4174481.121

Mehmet ÖZKAYA
Harita Mühendisi

Kültür ve Turizm Bakanlıđından:

BALIKESİR KÜLTÜR VARLIKLARINI KORUMA BÖLGE KURULU KARAR

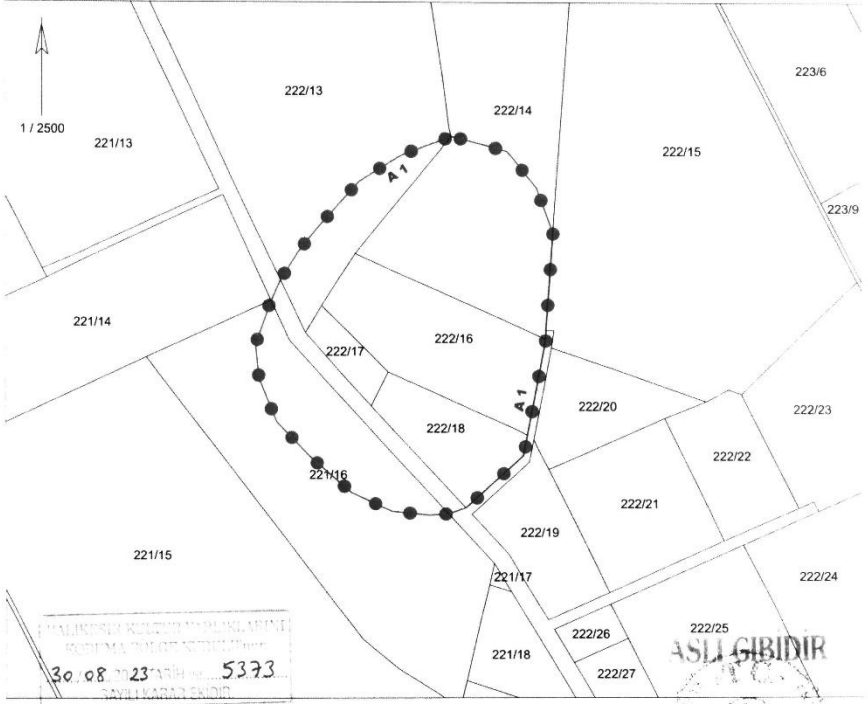
Toplantı Tarihi ve No : 30.08.2023 – 290
Karar Tarihi ve No : 30.08.2023 – 5373

Toplantı Yeri
BALIKESİR

Balıkesir İli, Ayvalık İlçesi, Altınova Mahallesiinde bulunan, Bursa Kültür ve Tabiat Varlıklarını Koruma Kurulunun 22.06.1992 tarih ve 2539 sayılı kararı ile tescillenen, Altınova Höyüğü 1.Derece Arkeolojik Sit Alanı sınırlarına ait köşe koordinat değerlerinin elde edilmesi amacıyla TUES (Taşınmaz Ulusal Envanter Sistemi) çalışmaları kapsamında gerçekleştirilen sayısallaştırma işlemine yönelik Balıkesir Kültür Varlıklarını Koruma Bölge Kurulu Müdürlüğü uzmanlarınca hazırlanan 21.06.2023 tarih 2118914 sayılı ve 25.08.2023 tarih 2223877 sayılı raporlar okundu, ekleri ve işlem dosyası incelendi. Balıkesir Kültür Varlıklarını Koruma Bölge Kurulunun 22.06.2023 tarih ve 5223 sayılı kararı geređi yerinde yapılan incelemeler sonucunda:

- Balıkesir İli, Ayvalık İlçesi, Altınova Mahallesiinde bulunan, Altınova Höyüğü 1.Derece Arkeolojik Sit Alanı sınırlarının; höyüğe ait 2863 sayılı Kültür ve Tabiat Varlıklarını Koruma Kanunu'nun 6.maddesi kapsamında kalan "*korunması gerekli taşınmaz kültür varlığı*" özellikleri taşıyan kalıntıların yayılım gösterdiği alan dikkate alınarak hazırlanan, kararımız ekinde bulunan 1/2500 ölçekli sit alanı haritasında koordinatlarıyla gösterildiđi şekilde belirlenmesinin uygun olduğuna ve ilan işlemlerinin gerçekleştirilmesine.
- 2863 sayılı Kültür ve Tabiat Varlıklarını Koruma Kanununun 7.Maddesi ile 13.03.2012 tarih ve 28232 sayılı Resmi Gazetede yayımlanarak yürürlüğe giren Korunması Gerekli Taşınmaz Kültür Varlıklarının ve Sitlerin Tespit ve Tescili Hakkında Yönetmelik'in 8.Maddesi geređince, ilgili Tapu Müdürlüğünce Balıkesir İli, Ayvalık İlçesi, Altınova Mahallesi, 222 ada 16, 17 ve 18 parselin tapu kaydına "*1.Derece Arkeolojik Sit Alanında Kalmaktadır.*" şerhlerinin; 222 ada 13 ve 14 parseller ile 221 ada 16 parselin tapu kaydına "*Kısmen 1.Derece Arkeolojik Sit Alanında Kalmaktadır.*" şerhinin konulmasına ve işlem sonucundan Koruma Bölge Kurulu Müdürlüğüne bilgi verilmesine karar verildi.

Balıkesir İli, Ayvalık İlçesi, Altınova Mahallesinde Bulunan
Altınova Höyüğü - 1.Derece Arkeolojik Sit Alanı Haritası



LEJANT

- 1.DERECE ARKEOLOJİK SİT SINIRI
— PARSEL SINIRI

Koordinat Listesi

Nokta No	Y	X	Nokta No	Y	X
1	479793 950	4341977 650	2	479824 676	4341969 560
3	479841 005	4341948 835	4	479849 961	4341923 678
5	479845 970	4341869 230	6	479845 950	4341864 520
7	479835 720	4341811 100	8	479833 530	4341799 680
9	479801 670	4341770 500	10	479792 184	4341767 056
11	479781 299	4341766 281	12	479760 574	4341768 479
13	479738 278	4341778 842	14	479715 355	4341798 939
15	479696 514	4341818 408	16	479686 779	4341842 588
17	479684 895	4341861 429	18	479693 740	4341885 980
19	479698 906	4341897 659	20	479708 700	4341913 094
21	479719 062	4341925 969	22	479742 614	4341952 347
23	479766 479	4341967 419			

* Koordinatlar ITRF96 datumuna esas UTM 3 derecelik projeksiyon sistemindedir.


Mehmet KAYA
Harita Mühendisi