

Kültür ve Turizm Bakanlıđından:

KOCAELİ KÜLTÜR VARLIKLARINI KORUMA BÖLGE KURULU

K A R A R

Toplantı Tarihi ve No : 23/08/2023 - 390
Karar Tarihi ve No : 23/08/2023 - 6675

Toplantı Yeri
Kocaeli

Kocaeli İli, Dilovası İlçesi, Tavşancılı Mahallesi sınırları içerisinde yer alan, Tavşancılı Kentsel Sit Alanı ve Kaip kapsamında kalan, Sürdürülebilir Koruma ve Kontrollü Kullanım Alanında yer alan, kısmen özel mülkiyete kısmen ise kamu mülkiyetine ait, Kocaeli KVKBK'nın 25.05.2023 tarih ve 6519 sayılı kararı ile Kurul üyelerince yerinde incelenmesine karar verilen, Kocaeli KVKBK'nın 14.06.2023 tarih ve 6571 sayılı kararı ile yerinde yapılan inceleme sonucu, III.Derece Arkeolojik Sit Alanı olarak tesciline yönelik tespit işlemlerinin başlatılmasına karar verilen alana ilişkin 2863 sayılı Kanunun 7.maddesi gereğince; ilgili ve faaliyetleri etkilenen Kurumlardan görüşleri talep edilen Kocaeli Kültür Varlıklarını Koruma Bölge Kurulu Müdürlüğü'nün 11.07.2023 tarih ve 3966944 sayılı yazısı, istenilen Kurum görüşlerinin iletildiđi, Karayolları Genel Müdürlüğü, 1. Bölge Müdürlüğü'nün 18.07.2023 tarih ve 1233092 sayılı yazısı, Kültür ve Turizm Bakanlıđı Yatırım ve İşletmeler Genel Müdürlüğü'nün 28.07.2023 tarih ve 4023443 sayılı yazısı, Enerji ve Tabii Kaynaklar Bakanlıđı, Maden ve Petrol İşleri Genel Müdürlüğü'nün 19.07.2023 tarih ve 2023331864 sayılı yazısı, Kocaeli Büyükşehir Belediye Başkanlıđı Kentsel Dönüşüm Dairesi Başkanlıđı'nın 21.07.2023 tarih ve 00002910581 sayılı yazısı, Kocaeli Valiliđi, Çevre, Şehircilik ve İklim Deđişikliđi İl Müdürlüğü'nün 14.07.2023 tarih ve 6880178 sayılı yazısı, Tarım ve Orman Bakanlıđı 1.Bölge Müdürlüğü'nün 10.08.2023 tarih ve 10856176 sayılı yazısı, Kocaeli Kültür Varlıklarını Koruma Bölge Kurulu Müdürlüğü uzmanlarınca hazırlanan Müdürlük evrakına 23.08.2023 tarihli ve 2218551 sayı ile kayıtlı uzman raporu okundu, ekleri ve işlem dosyası incelendi, Yapılan görüşmeler sonucunda;

Kocaeli İli, Dilovası İlçesi, Tavşancılı Mahallesi sınırları içerisinde yer alan, İstanbul II Nolu KTVKK'nın 03.05.1994 tarih ve 3454 sayılı kararıyla Tavşancılı Kentsel Sit Alanı ilan edilen, Bursa KTVKK'nın 19.06.2003 tarih ve 9855 sayılı kararıyla Kaip kapsamında kalan, Sürdürülebilir Koruma ve Kontrollü Kullanım Alanında yer alan, kısmen özel mülkiyete kısmen ise kamu mülkiyetine ait, Kocaeli KVKBK'nın 25.05.2023 tarih ve 6519 sayılı kararı ile Kurul üyelerince yerinde incelenmesine karar verilen, Kocaeli KVKBK'nın 14.06.2023 tarih ve 6571 sayılı kararı ile kurul üyelerince yerinde yapılan inceleme sonucu, III.Derece Arkeolojik Sit Alanı olarak tesciline yönelik tespit işlemlerinin başlatılmasına karar verilen alana ilişkin karar eki kadastral paftada gösterilen alanın III. (Üçüncü) Derece Arkeolojik Sit Alanı olarak tescil edilmesine, alana ilişkin hazırlanan sit fişinin onaylanmasına, tescil edilen alan sınırları içinde kalan parsellerin güncel durumunun ilgili Kadastro Müdürlüğüne belirlenerek tapu kütüğü beyanlar hanesine parselin durumuna göre "bir kısmı" veya "tamamı" "3. derece arkeolojik sit alanında kalmaktadır." şerhi konulması için ilgili Tapu Müdürlüğüne bildirilmesine, 658 sayılı ilke kararının 3. Maddesi geređi söz konusu alanlarda Koruma Amaçlı İmar Planı hazırlanmıca ya kadar geçiş dönemi koruma esasları ve kullanma şartlarının;

- Arkeolojik sit alanı ilan tarihinden önce inşaat ruhsatı alınmış ve henüz uygulamaya geçilmemiş parseller ile sit alanı ilan tarihinden sonra inşaat talebinde bulunulan parsellerde belediyesince veya valilikçe inşaat izni verilmeden önce, ilgili Müze Müdürlüğü uzmanları tarafından sondaj kazısı gerçekleştirilerek, sondaj sonuçlarının bu alanlarla ilgili, varsa kazı başkanının görüşleriyle birlikte Müze Müdürlüğüne ilgili Koruma Bölge Kuruluna iletilip kurul kararı alındıktan sonra uygulamaya geçilebileceđine,

- İlgili Koruma Bölge Kurulunun sondaj kazısı yapılacak alanlara ilişkin genel sondaj kararı alabileceđine,

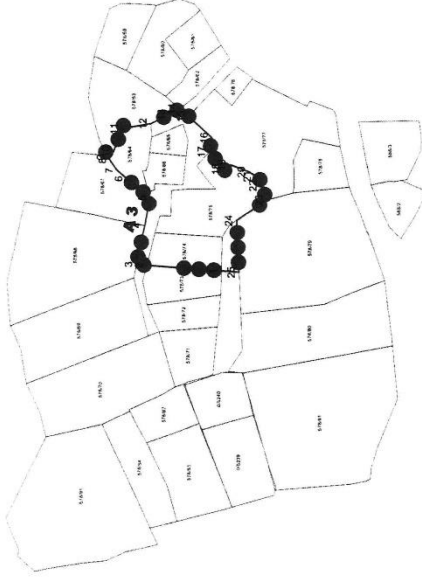
- Alanlarda yapılması planlanan uygulamaların ilgili Koruma Bölge Kurulundan alınacak uygunluk görüşü ile yapılabileceđine,

- Alanlardan Taş, toprak, kum vb. alınmamasına, kireç, taş, tuđla, mermer, kum, maden vb. ocaklarının açılmamasına, toprak, cüruf, çöp, sanayi atıđı ve benzeri malzemenin dökülmemesine olarak belirlenmesine;

Alanlarda her türlü emniyet tedbirlerinin ilgili idarelerce alınmasına, III.Derece Arkeolojik Sit Alanına yönelik geçiş dönemi yapılaşma koşulları dikkate alınarak, Bursa KTVKK'nın 19.06.2003 tarih ve 9855 sayılı kararıyla onaylanan Koruma Amaçlı İmar Planının revize edilerek ilgili Koruma Bölge Kuruluna iletilmesine karar verildi.

Tavşancılı III. Derece Arkeolojik Sıt Alanı (UTM 3 Der. ITRF)

Nokta No	Y	X
1	463997,906	4515444,515
2	463999,610	4515466,819
3	463999,950	4515469,925
4	464011,680	4515467,375
5	464020,070	4515465,795
6	464025,670	4515472,745
7	464028,350	4515475,585
8	464031,250	4515477,555
9	464032,282	4515478,109
10	464034,021	4515476,531
11	464040,930	4515474,035
12	464042,460	4515465,425
13	464045,200	4515459,925
14	464046,960	4515456,715
15	464044,660	4515454,075
16	464038,090	4515447,155
17	464033,891	4515447,916
18	464028,678	4515443,674
19	464029,994	4515441,848
20	464027,618	4515436,027
21	464026,490	4515434,235
22	464023,630	4515432,545
23	464019,300	4515430,715
24	464013,154	4515438,837
25	463997,509	4515439,212







— Kadastro

III. Derece Arkeolojik Sıt Alanı



İl: Kocaeli Kültür Varlıkları
Koruma Bölge Kurulu'nun
Mah: 23.08.2023 tarih ve 6675 sayılı
Ada/Parsel: karar ekidir.

AVRUPA KONSEYİ	DOĞAL VE KÜLTÜREL VARLIKLARI KORUMA ENVANTERİ D.K.V.K.E		ENVANTER NO:
TÜRKİYE	KÜLTÜR VARLIKLARI VE MÜZELER GENEL MÜDÜRLÜĞÜ		SİT HARİTA NO:
İLE: KOCAELİ	İLÇESİ: DİLOVASI	MAHALLE KÖY: TAVŞANCI VEYA MEVKİİ: -	KADASTRO ADA: PARSEL: ADA: PARSEL:
GENEL TANIM: Kocaeli İli, Dilovası İlçesi, Tavşancıl Mahallesi, KentSEL Sıt Alanı sınırları içerisinde kalan, tescilli yapıların çevresine yayıldığı görülen pişmiş toprak günlük kullanım kaplarına ait kulp, düp, ağız ve gövde parçaları yoğun olarak üzere sırtlı sırsız amorf seramik parçaları yer almaktadır. Söz konusu seramikler özellikleri açısından incelendiğinde; tespit edilen amorf seramik buluntuların genellikle Roma Dönemi, ystü ve sarı sırlı seramiklerin ise Bizans Dönemi özlüğü göstermekte olup ayrıca alandı yaklaşık M.S.12-13. s.y. (Geç Bizans) tarihlenen Sgraffito tekniği amorf seramik parçası da tespit edilmiştir.			
SİMDİKİ TEHLİKELER: Kaçak Kazılar			
SİMDİKİ DURUM: Kısmen kamu, kısmen ise Özel Mülkiyet		KORUMA DERECESİ: III (Üçüncü) Derece Arkeolojik Sıt Alanı	
SİT POTANSİYELİ: III. (Üçüncü) Derece Arkeolojik Sıt Alanı		HAZIRLAYANLAR: 23.08.2023 Esra KAHRAMAN Arkeolog	
SİMDİKİ KORUMA: Yok		Hakan KANYILMAZ Harita Mühendisi	
ÖNERİLEN KORUMA: İlgili Emniyet mensuplarına kaçak kazılardan korunmalıdır.		KONTROL EDEN:	
YAYIN DİZİSİ: -		KURUL KARARLARI	
GÖZLEMLER:		REVİZYON:	
VAZİYET PLANI: 		FOTOĞRAFLAR:  	
		23.08.2023 6675 	

Kültür ve Turizm Bakanlıđından:

ESKİŐEHİR KÜLTÜR VARLIKLARINI KORUMA BÖLGE KURULU

KARAR

11.00.31

Toplantı Yeri

ESKİŐEHİR

Toplantı Tarih ve no: 27.07.2023 - 443

Karar Tarih ve no : 27.07.2023 - 11774

Bilecik İli, Merkez İlçesi, Küplü Köyünde, tapunun 209 ada, 49 parselinde (eski 1590 parsel) yer alan, mülkiyeti Maliye Hazinesine ait, Bilecik Belediyesi mücavir alanında kalan taşınmazda yer alan Bursa Kültür ve Tabiat Varlıklarını Koruma Kurulu'nun 22.06.1992 tarih ve 2534 sayılı Kararı ile tescilli İkiz Hamamın koruma grubu ve korunma alanı sınırlarının belirlenmesine ilişkin Bilecik Belediye Başkanlığı'nın (İmar ve Şehircilik Müdürlüğü) 25.04.2023 tarih ve 17303 sayılı yazısı ile 11.05.2023 tarihli ve 17732 sayılı yazısı, Kurul Müdürlüğü'nün eksik bilgi-belgelerin istendiđi 25.05.2023 tarih ve 3813120 sayılı yazısı, Bilecik Belediye Başkanlığı'nın (İmar ve Şehircilik Müdürlüğü) 12.07.2023 tarihli ve 19679 sayılı yazısı, Kurul Müdürlüğü'nün uzmanlarının 05.05.2023 tarih ve 2035650 sayılı yerinde inceleme raporu ile 21.07.2023 tarih, 2163039 sayılı dosya inceleme raporu okundu, öneri korunma alanı sınırları ile korunma alanı sınırlarının aktarıldığı kadastral krokisi ve dosyası incelendi, yapılan görüşmeler sonucunda;

Bilecik İli, Merkez İlçesi, Küplü Köyünde, tapunun 209 ada, 49 parselinde (eski 1590 parsel) yer alan, mülkiyeti Maliye Hazinesine ait, Bilecik Belediyesi mücavir alanında kalan taşınmazda yer alan Bursa Kültür ve Tabiat Varlıklarını Koruma Kurulu'nun 22.06.1992 tarih ve 2534 sayılı Kararı ile tescilli İkiz Hamamın koruma grubunun "I. (Bir) Grup" olarak belirlenmesine, kararımız eki paftada hazırlanan korunma alanı krokisinin uygun olduğuna, tescilli hamam ve korunma alanı sınırları içerisinde 2863 sayılı Kanun ve ilgili mevzuat kapsamında gerekli izinler alınmadan herhangi bir inşai ve fiziki müdahalede bulunulmamasına karar verildi.

İkiz Hamam

Koruma Alanı Koordinat Listesi - (1)RF56-3

X	Y
566686.53	4442514.85
500095.53	4442514.51
500100.53	4442514.51
565106.48	4444597.89
500198.29	4444990.64
500198.29	4444990.64
500134.83	4444886.22
500134.83	4444886.22
501196.79	44450475.04
501196.79	44450475.04
501139.87	44450475.15
501139.87	44450475.15
501115.75	44447473.86
501115.75	44447473.86
502077.74	44450475.06
502077.74	44450475.06
500682.79	44440486.63
500682.79	44440486.63
500059.81	44440477.24
500059.81	44440477.24
500064.08	44440482.77
500064.08	44440482.77
500052.12	44440482.77
500052.12	44440482.77

ESKİŞEHİR KÜLTÜR VARLIKLARINI
KORUMA BÖLGE KURULU'NUN
27.07.2023 TARİH, 11774 SAYILI KARAR
EKİDİR.

R.Ş. GİBİDİR
Rahime KARAOĞLU MURAT
Bölge Kurul Başkanı

PARİ

İkiz Hamam

İl: Bilecik

İlçe Merkez

Köy: Kıpılı

Koruma Grubu: I.(Bir)

Koruma Alanı Sınırı: ●●●●●●●●●●

Kültür ve Turizm Bakanlıđından:

Bursa Kùltür Varlıklarını Koruma Bölge Kurulu

KARAR

16.15.968

Toplantı Tarihi ve No : 26/07/2023 - 578

Toplantı Yeri

Karar Tarihi ve No : 26/07/2023 - 12550

BURSA

Bursa ili, Osmangazi ilçesi, Gündođdu Mahallesi, 02/12/1994 tarihli ve 3796 sayılı kararla II. Derece Arkeolojik Sit Alanı olarak tescil edilip 09/03/2013 tarihli ve 1726 sayılı kararıyla da köşe koordinat deđerleri edilen Kartaltepe (Çiftেকayalar) Phileader Antik Yerleşimde, 27/11/2015 tarihli ve 5156 sayılı kararı kapsamında Koruma Bölge Kurulu Müdürlüğü uzmanları tarafından gerçekleştirilen irdeleme çalışmaları sonuçları ile Geçiş Dönemi Koruma Esasları ve Kullanma Şartlarının belirlenmesi önerisinin, iletilen kurum ve kuruluşların görüşleri dikkate alınarak değerlendirilmesine ilişkin; Karayolları Genel Müdürlüğü 14. Bölge Müdürlüğü'nün 30/05/2023 tarihli ve 1188159 sayılı yazısı, Osmangazi Belediye Başkanlığı'nın 31/05/2023 tarihli ve 184111 sayılı yazısı, Çevre, Şehircilik ve İklim Değişikliği İl Müdürlüğü'nün 14/06/2023 tarihli ve 6671433 sayılı yazısı, Bursa Büyükşehir Belediye Başkanlığı'nın 16/06/2023 tarihli ve 108961 sayılı yazısı, Bursa Valiliği İl Tarım ve Orman Müdürlüğü'nün 20/06/2023 tarihli ve 10277053 sayılı yazısı, Orman Genel Müdürlüğü Bursa Orman Bölge Müdürlüğü Bursa Orman İşletme Müdürlüğü Bursa Kadastro ve Mülkiyet Şefliğinin 07/07/2023 tarihli ve 8595952 sayılı yazısı, Tarım ve Orman Bakanlığı Devlet Su İşleri Genel Müdürlüğü DSİ 1. Bölge Müdürlüğü'nün 12/07/2023 tarihli ve 3556831 sayılı yazısı ile Koruma Bölge Kurulu Müdürlüğü'nün 20/07/2023 tarihli ve 2161920 sayılı uzman raporu okundu, ekleri ve ilgili dosya incelendi.

Bursa ili, Osmangazi ilçesi, Gündođdu Mahallesi, 02/12/1994 tarihli ve 3796 sayılı kararla II. Derece Arkeolojik Sit Alanı olarak tescil edilip 09/03/2013 tarihli ve 1726 sayılı kararıyla da köşe koordinat deđerleri edilen Kartaltepe (Çiftেকayalar) Phileader Antik Yerleşimi içerisinde Bizans Dönemine tarihlenebilecek 10169 ada, 659 parselde; Temel Kalıntısı / Kule - 1, Kule - 2, Sarnıç - 1, Sarnıç - 2, Sarnıç - 3, Duvar Kalıntısı, Sur Kalıntısı, Sur Kalıntısı ve Kule, bununla birlikte; mevcut sit alanının güneydoğusunda Bizans Dönemine ait çatki (kiremit) mezarların oluşturduğu Nekropol, 10169 ada, 660 parseldeki Kule - 3 ile Bizans ve Osmanlı Dönemlerine tarihlenebilecek günlük kullanım kap form parçaları ile yapı elemanı parçaları 2863 sayılı Kanunun 6. Maddesinde belirtilen özellikleri taşınması nedeniyle mevcut sit alanıyla bütünleştirilmesi amacıyla mevcut ve yeni tespit edilen kalıntılar ile yüzey buluntuları dikkate alınarak karar eki 1/4000 ölçekli paftada sınırları işaretli ve koordinatları belirtilen alanın, 2863 sayılı Kanunun 7. Maddesi gereğince ve Kùltür ve Tabiat Varlıklarını Koruma Yüksek Kurulu'nun 05/11/1999 tarihli ve 658 sayılı ilke kararı dikkate alınarak I. ve III. Derece Arkeolojik Sit Alanı olarak tescil edilmesine, sit fişinin uygun olduğuna;

- Tapu Müdürlüğünce; 10169 ada, 51 parselin tapu sicil kaydına "I. Derece Arkeolojik Sit Alanıdır." şerhinin, 10169 ada, 658 parselin tapu sicil kaydına "Kısmen I. Derece Arkeolojik Sit Alanıdır." şerhinin, 10169 ada, 53, 55, 659, 660 parsellerin tapu sicil kayıtlarına "Kısmen I. ve III. Derece Arkeolojik Sit Alanıdır." şerhlerinin, 10169 ada, 21, 49, 50, 665, 666 parseller, 11772 ada, 1, 2, 3, 4, 5, 6, 7 parseller, 11773 ada, 1, 2, 3, 4 parseller, 11774 ada, 1, 2, 3, 4 parseller, 11777 ada, 1, 2 parseller ile 11778 ada 1, 2, 3, 6, 7, 8 parsellerin tapu sicil kayıtlarına "III. Derece Arkeolojik Sit Alanıdır." Şerhleri; 11772 ada 8 parsel, 11775 ada 1, 2, 8 parseller, 11777 ada, 3, 9, 10 parseller, 10169 ada 18, 19, 20, 22, 23 ve 54 parseller ile 11778 ada, 4, 5 parsellerin tapu sicil kayıtlarına "Kısmen III. Derece Arkeolojik Sit Alanıdır." şerhlerinin konularak belgeleryle birlikte Koruma Bölge Kurulu Müdürlüğüne bilgi verilmesine

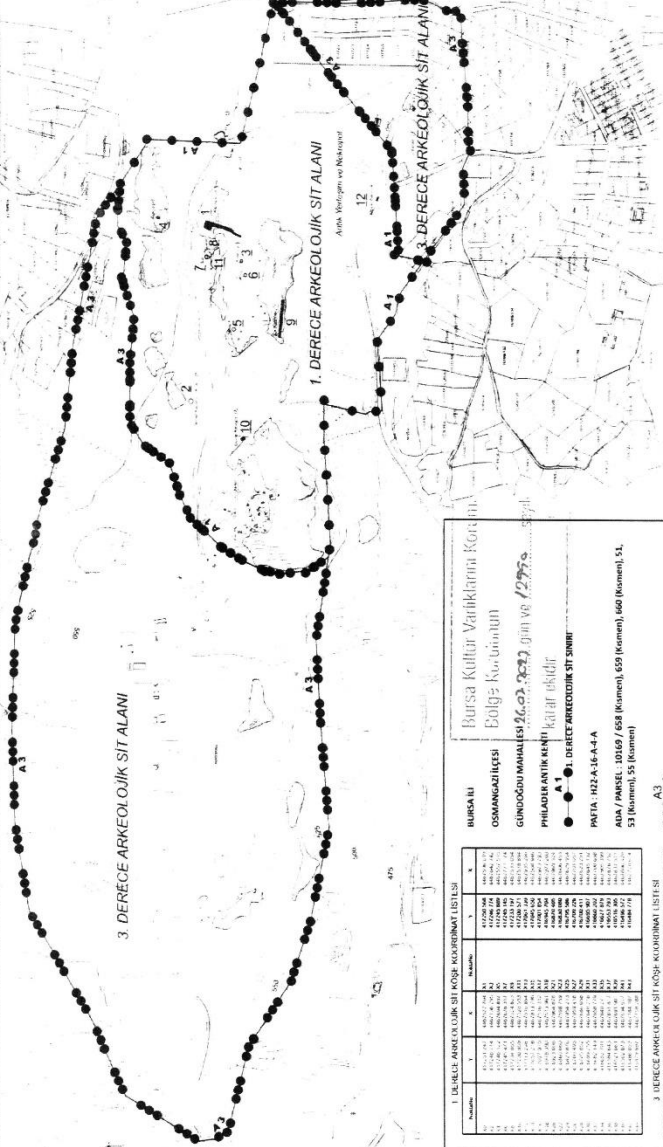
- 2863 sayılı Kùltür ve Tabiat Varlıklarını Koruma Kanunu'nun 17. Maddesi uyarınca 24/05/2013 tarihli ve 2025 sayılı kararla istenilen koruma amaçlı imar planı Kurulumuza iletilmediğinden, 1/4000 ölçekli paftada koordinatları belirtildiği şekliyle sit bütünü kapsayacak ve çevresinde yeterli etkilenme geçiş alanı içerecek şekilde koruma amaçlı imar planı hazırlanmasının, bu aşamaya kadar; 2863 sayılı Kanunun 17. Maddesi gereğince, kararımız ekinde önerilen Geçiş Dönemi Koruma ve Kullanma Şartları 3 yıl süre ile geçerli olmasına karar verildi.

3. DERECE ARKEOLOJİK SİT ALANI

1. DERECE ARKEOLOJİK SİT ALANI

Ariak Meydanı ve Mekteviyesi

3. DERECE ARKEOLOJİK SİT ALANI



1. DERECE ARKEOLOJİK SİT KÖŞE KURUMUNDA İSTİSNA

No	Yer	Yer Adı	Yer Açıklaması	Yer Alanı (m ²)	Yer Durumu
1	1	1	1	1	1
2	2	2	2	2	2
3	3	3	3	3	3
4	4	4	4	4	4
5	5	5	5	5	5
6	6	6	6	6	6
7	7	7	7	7	7
8	8	8	8	8	8
9	9	9	9	9	9
10	10	10	10	10	10
11	11	11	11	11	11
12	12	12	12	12	12
13	13	13	13	13	13

3. DERECE ARKEOLOJİK SİT KÖŞE KURUMUNDA İSTİSNA

No	Yer	Yer Adı	Yer Açıklaması	Yer Alanı (m ²)	Yer Durumu
1	1	1	1	1	1
2	2	2	2	2	2
3	3	3	3	3	3
4	4	4	4	4	4
5	5	5	5	5	5
6	6	6	6	6	6
7	7	7	7	7	7
8	8	8	8	8	8
9	9	9	9	9	9
10	10	10	10	10	10
11	11	11	11	11	11
12	12	12	12	12	12
13	13	13	13	13	13

BURSA İLİ
OSMANGAZİLİÇESİ
GÜNÜBÜDÜ MİHALİSİ 16.03.2023 01m ve 1295.01m
PHİLAZİT ANTIK KAHNİ Katarıdır
PAFTA: H22-A-16-A-4-A
ADA / PARSEL: 10169 / 658 (Köşem), 659 (Köşem), 660 (Köşem), 51, 53 (Köşem), 55 (Köşem)

Bursa Kültür Varlıkları Korunma Bölge Kurulunun
GÜNÜBÜDÜ MİHALİSİ 16.03.2023 01m ve 1295.01m
PHİLAZİT ANTIK KAHNİ Katarıdır
PAFTA: H22-A-16-A-4-A
ADA / PARSEL: 10169 / 658 (Köşem), 659 (Köşem), 660 (Köşem), 51, 53 (Köşem), 55 (Köşem)

1. DERECE ARKEOLOJİK SİT SINIRI
PAFTA: H22-A-16-A-4-A
ADA / PARSEL: 10169 / 658 (Köşem), 659 (Köşem), 660 (Köşem), 51, 53 (Köşem), 55 (Köşem), 12 (Köşem), 13 (Köşem), 20 (Köşem), 21, 22 (Köşem), 23 (Köşem), 11776 / 1, 2, 4 (Köşem), 5 (Köşem), 6, 7, 8, 11777 / 1, 2, 3 (Köşem), 9 (Köşem), 10 (Köşem), 11772 / 1, 2, 3, 4, 5, 6, 7, 8 (Köşem), 11773 / 1, 2, 3, 4, 11774 / 1, 2, 3, 4, 11775 / 1 (Köşem), 2 (Köşem), 9 (Köşem)

1. DERECE ARKEOLOJİK SİT (İNHAZİT ALAN) İNHAZİT ALANININ SINIRLARI
1. Sarı kalemli ve siyah - Köşem: 40.130320P - Başlangıç: 29.021211P
 2. Sarı kalemli ve siyah - Köşem: 40.130320P - Başlangıç: 29.021211P
 3. Sarı kalemli ve siyah - Köşem: 40.130320P - Başlangıç: 29.021211P
 4. Sarı kalemli ve siyah - Köşem: 40.130320P - Başlangıç: 29.021211P
 5. Sarı kalemli ve siyah - Köşem: 40.130320P - Başlangıç: 29.021211P
 6. Sarı kalemli ve siyah - Köşem: 40.130320P - Başlangıç: 29.021211P
 7. Sarı kalemli ve siyah - Köşem: 40.130320P - Başlangıç: 29.021211P
 8. Sarı kalemli ve siyah - Köşem: 40.130320P - Başlangıç: 29.021211P
 9. Sarı kalemli ve siyah - Köşem: 40.130320P - Başlangıç: 29.021211P
 10. Sarı kalemli ve siyah - Köşem: 40.130320P - Başlangıç: 29.021211P
 11. Sarı kalemli ve siyah - Köşem: 40.130320P - Başlangıç: 29.021211P
 12. Sarı kalemli ve siyah - Köşem: 40.130320P - Başlangıç: 29.021211P
 13. Sarı kalemli ve siyah - Köşem: 40.130320P - Başlangıç: 29.021211P
 14. Sarı kalemli ve siyah - Köşem: 40.130320P - Başlangıç: 29.021211P

ARKEOLOJİK SİT ALANININ SINIRLARI

Kültür ve Turizm Bakanlıđından:

**İZMİR 1 NUMARALI KÜLTÜR VARLIKLARINI
KORUMA BÖLGE KURULU
KARAR**

TOPLANTI TARİHİ VE NO : 25.07.2023-543

35.23/987

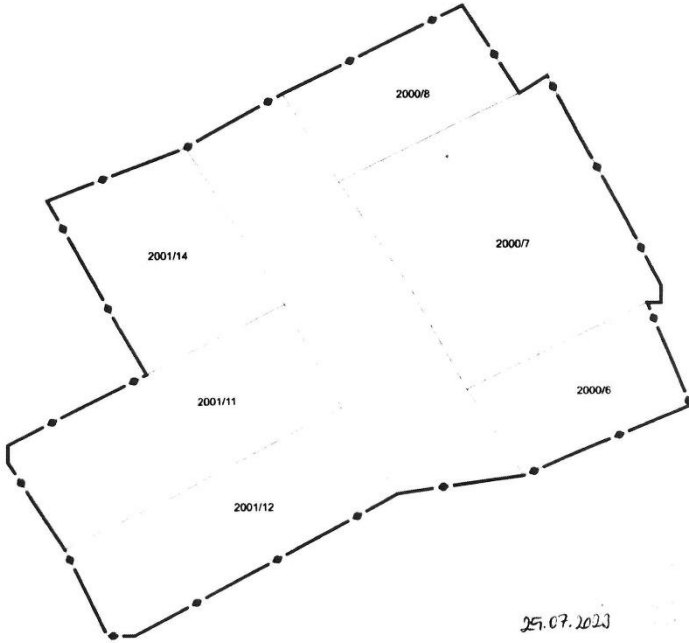
KARAR TARİHİ VE NO : 25.07.2023-16193

Toplantı Yeri
İZMİR

İzmir İli, Bayraklı İlçesi, Bayraklı Mahallesi'nde yer alan, İzmir 1 Numaralı Kültür ve Tabiat Varlıklarını Koruma Kurulunun 20.02.2004 tarih ve 11107 sayılı kararıyla korunması gerekli taşınmaz kültür varlığı olarak tescilli, özel mülkiyete ait, 2000 ada, 7 parselin Kurulumuzun 21.02.2023 tarih ve 15388 sayılı kararı doğrultusunda korunma alanının belirlenmesine yönelik yapılan tespit çalışmaları sonucu hazırlanan Kurul Müdürlüğü uzmanlarının 22.06.2023 tarih ve 2121840 kayıt numaralı raporu okundu, işlem dosyası incelendi, yapılan görüşmeler sonucunda;

İzmir İli, Bayraklı İlçesi, Bayraklı Mahallesi'nde yer alan, tescilli 2000 ada, 7 parselin korunma alanının kararımız eki paftada gösterildiği şekilde, 2000 ada 6 ve 8 parseller ile 2001 ada 11, 12 ve 14 parseller olarak belirlenmesine, söz konusu parsellerin tapu kütüğüne "2000 ada, 7 parselin korunma alanında kalmaktadır." şerhinin eklenmesine, yapılan işlemlerin sonucundan Koruma Bölge Kurulu Müdürlüğüne bilgi verilmesine karar verildi.

Izmir İli, Bayraklı İlçesi, Bayraklı Mahallesi
Tescilli 2000 Ada, 7 Parselin Koruma Alanı Paftası



25.07.2023

16193

● — ● — ● — Koruma Alanı

ASLI GIBİDİR
Asiye Mehtap GÜNGEN
Müdür

9370/1-1