

Kltr ve Turizm Bakanlıđından:

ESKİŐEHİR KLTR VARLIKLARINI KORUMA BLGE KURULU

KARAR

26.12.375

Toplantı Tarih ve no: 26.10.2023 - 452

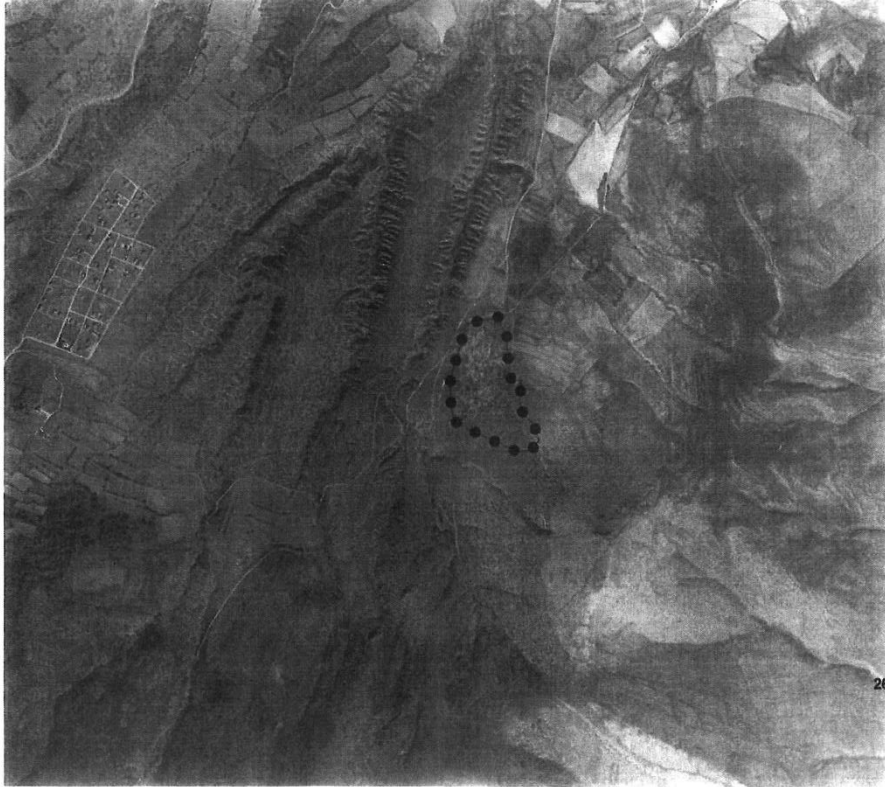
Karar Tarih ve no : 26.10.2023 - 12033

Toplantı Yeri
ESKİŐEHİR

EskiŐehir İli, Gnyz İlçesi, Yazır Mahallesiinde yer alan Eski Yazır Ky YerleŐimi 2863 sayılı Kanun kapsamında incelenerek deđerlendirilmesinin istendiđi EskiŐehir Valiliđinin (İl Kltr ve Turizm Mdrlđ) 20.07.2023 tarih ve E-61068116-170-3990085 sayılı yazısı ve ekleri, Kurul Mdrlđnn 14.08.2023 tarih ve E-42244183-170-4087665 sayılı yazısı, konuyla ilgili faaliyeti etkilenen kurum ve kuruluŐların grŐlerinin iletildiđi yazılar, 14.08.2023 tarih ve 2202018 sayılı yerinde inceleme raporu, 23.10.2023 tarih ve 2330061 sayılı dosya inceleme raporu okundu koordinatlı sit sınırı krokisi, tescil fiŐi, sit sınırlarının aktarıldıđı kadastral krokisi, fotođrafları ve dosyası incelendi, yapılan grŐmeler sonucunda;

EskiŐehir İli, Gnyz İlçesi, Yazır Mahallesiinde muhtelif parsellerde bulunan 2863 sayılı Kanun kapsamında korunması gerekli kltr varlıđı niteliđindeki alanın Eski Yazır Ky YerleŐimi adıyla III.(ç) Derece Arkeolojik Siti olarak tesciline, hazırlanan tescil fiŐi, koordinatlı sit sınırı krokisi ve sit sınırlarının aktarıldıđı kadastral krokisinin tashih edildiđi Őekliyle uygun olduđuna; hazırlanan geçiş dnemi koruma esasları ve kullanma Őartlarının uygun olduđuna, alanda kolluk kuvvetlerinde gerekli gvenlik nlemlerinin artırılmasına ve sit sınırları ierisinde kurulumuzdan izinsiz herhangi bir fiziki ve inŐai mdahalede bulunulmamasına karar verildi.

KOORDİNATLI ARKEOLOJİK SİT SINIRI KROKİSİ



İl : Eskişehir
İlçe : Güzüyükü
Mah. : Yazır
Pafta : J27-A2
Adı : Eski Yazır Köyü Yarığımı
Tür/Derece : 1.(Bir) Der. Arkeolojik Sit
Ölçek : 1/1000
Krokisi : (Bir) Der. Ark. Sit Sınırı
Derece Sit Sınırı Koordinat Listesi

ITRF98-3° DOM33

Nokta No	Y	X
53	391303.46	4362840.43
54	391196.18	4362817.98
56	391317.58	4362803.03
56	391334.02	4362777.77
57	391334.29	4362737.96
59	391341.43	4362881.33
63	391150.96	4362665.72
64	391341.27	4362645.58
65	391341.39	4362633.84
67	391362.81	4362627.05
69	391140.27	4362619.93
72	391380.92	4362691.56
73	391142.82	4362660.80
74	391378.94	4362645.06
75	391142.82	4362532.20
76	391143.05	4362531.17
77	391389.81	4362514.36
78	391154.92	4362487.17
79	391419.39	4362486.28
80	391432.37	4362491.78
81	391215.76	4362453.69
82	391240.59	4362444.34
83	391446.45	4362422.00
84	391294.89	4362418.36
85	391340.58	4362399.71
86	391417.84	4362389.48
87	391371.17	4362382.39

ESKİŞEHİR KÜLTÜR VARLIKLARINI
KORUMA BÖLGE KURULU'NUN
26.10.2023 TARİH, 12033 SAYILI KARAR EKİDİR.

AŞLI GİBİDİR.

F. Tülay ÇETİM
Koruma Bölge Kurulu Müdürü V.

EK-1

ESKİŞEHİR İLİ, GÜNYÜZÜ İLÇESİ, YAZIR MAHALLESİ
ESKİ YAZIR KÖYÜ YERLEŞİM ALANI

Ek-1

..... III.(ÜÇ) DERECE ARKEOLOJİK SİT SINIRI



ESKİŞEHİR KÜLTÜR VARLIKLARINI
KORUMA BÖLGE KURULU'NUN
26.10.2023 TARİH, 12033 SAYILI KARAR EKİDİR.

ASLI GIBİDİR.

F. Tuğay CERÇİ

Koruma Bölge Kurulu Müdür V.

R. Barış DOŞKUN
Kadastro Mühürsüeni

11297/1-1

Kltr ve Turizm Bakanlıđından:

ESKİŐEHİR KLTR VARLIKLARINI KORUMA BLGE KURULU

KARAR


Toplantı Tarih ve no: 27.10.2023-453
Karar Tarih ve no : 27.10.2023-12076

03.05.900
Toplantı Yeri
ESKİŐEHİR

Afyonkarahisar ili, Emirdađ ilçesi, Karaađaç kynde mlkiyeti hazineye ait arazilerinin satıŐına esas Mze Mdrlđ uzmanlarınca yapılan incelemelerde korunması gerekli taŐınmaz kltr varlıđına rastlandıđının bildirildiđi Afyonkarahisar Valiliđinin (Il Kltr ve Turizm Mdrlđ) 14.08.2023 tarihli ve 4078795 sayılı yazısı dođrultusunda Kurul Mdrlđ uzmanları tarafından tespit edilen korunması gerekli taŐınmaz kltr varlıđı niteliđindeki alanın 2863 sayılı kanun kapsamında tesciline iliŐkin hazırlanan belgelerin deđerlendirilmesinin istendiđi Kurul Mdrlđ uzmanlarının 18.08.2023 tarih ve 2215532 sayılı raporu ve ekleri, faaliyeti etkilenen kurum grŐlerinin istendiđi Kurul Mdrlđnn 21.08.2023 tarih ve 4108897 sayılı yazısı, kurum grŐnn iletildiđi yazılar, tespit edilen alana iliŐkin gnderilmeyen kadastral krokinin iletilmesinin bir kez daha istendiđi 20.09.2023 tarih ve 4214272 sayılı yazısı ile Kadastro Mdrlđnn 28.09.2023 tarih ve 10130969 sayılı yazısı, 17.10.2022 tarih, 2743130 sayılı dosya inceleme raporu geiŐ dnemi koruma esasları ve kullanma Őartları okundu, tescil fiŐi, koordinatlı sit sınırı krokisi, sit sınırlarının iŐaretlendiđi kadastral kroki, fotođrafları ve dosyası incelendi, yapılan grŐmeler sonunda;

Afyonkarahisar ili, Emirdađ ilçesi, Karaađaç Ky sınırları ierisinde tespit edilen ve 2863 sayılı Kanunun 6. Maddesi kapsamında korunması gerekli kltr varlıklarından olan alanın Karaađaç Arkeolojik Alanı adıyla III. (Bir) Derece Arkeolojik Sit olarak tesciline; hazırlanan tescil fiŐi, koordinatlı sit sınırı krokisi ve sit sınırlarının iŐaretlendiđi kadastral krokinin uygun olduđuna; sz konusu alanda Kltr Varlıklarını Koruma Yksek Kurulunun Arkeolojik Sitler, Koruma ve Kullanma KoŐullarına iliŐkin 05.11.1999 tarih ve 658 sayılı İlke Kararının ilgili hkmlerin geerli olduđuna ve hazırlanan geiŐ dnemi koruma esasları ve kullanma koŐullarının uygun olduđuna ve alanda 2863 sayılı Kanun ve ilgili mevzuat kapsamında gerekli izinler alınmadan herhangi bir fiziki ve inŐai mdahalede bulunulmamasına karar verildi.

KOORDİNATLI ARKEOLOJİK SİT SINIRI KROKİSİ



İl	: Alayonkaraahisar
İlçe	: Emirdağ
Mah.	: Karaağaç
Pafta	: J26-D3
Adı	: Karaağaç Arkeolojik Alanı
Tür/Derece	: III.(Üç) Der. Arkeolojik Sit
Ölçek	: 1/Kroki
— — — — —	: III. (Üç) Der. Ark. Sit Sınırı

III.(Üç) Derece Sit Sınırı
Koordinat Listesi

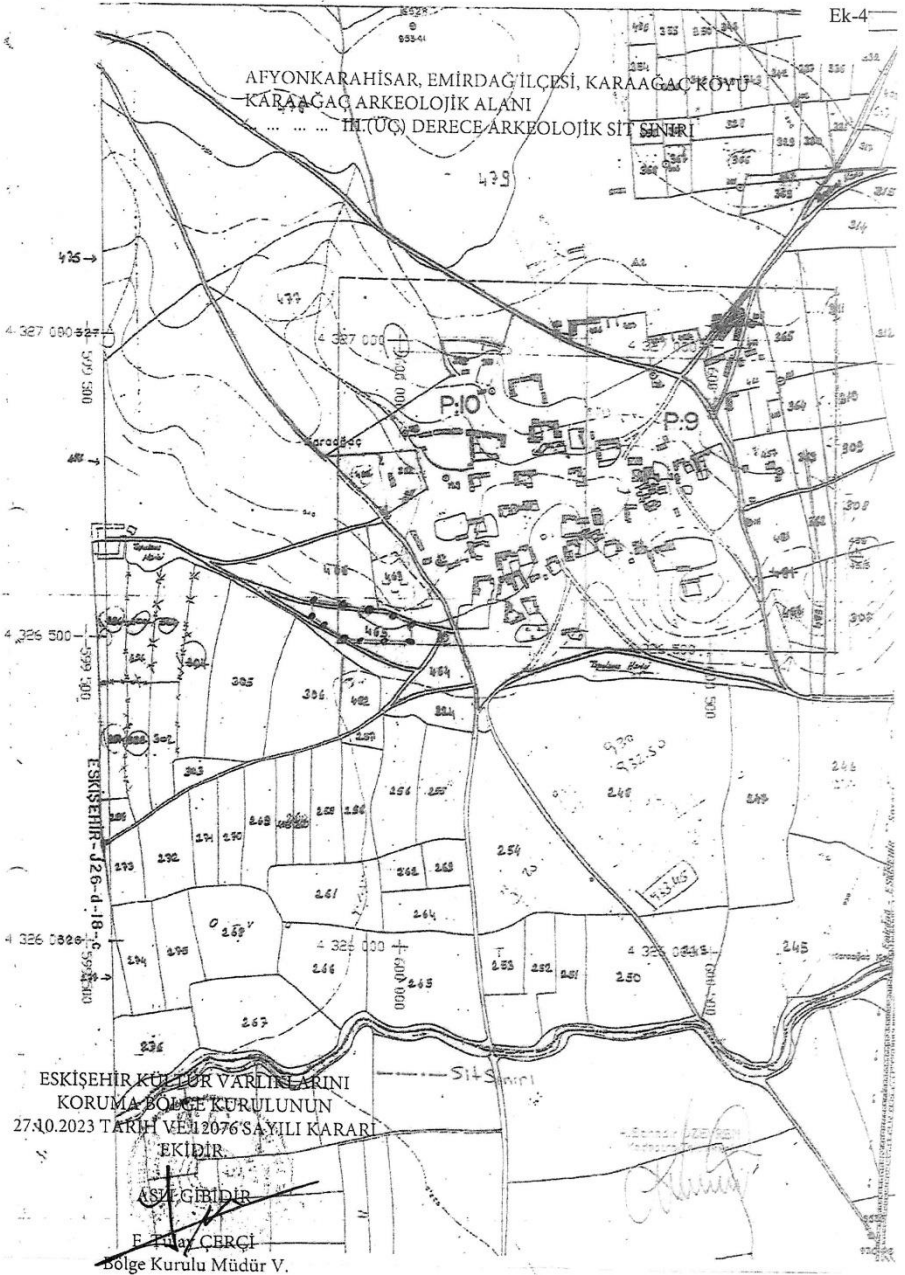
ED50-6° DOM33

Nokta No	Y	X
1	340297.15	4325802.40
2	340270.04	4325878.76
3	340291.78	4325824.93
4	340329.76	4325816.76
5	340301.09	4325800.68
6	340300.23	4325800.81
7	340411.57	4326794.57
8	340428.13	4326783.67
9	340427.18	4326757.28
10	340331.95	4325781.05
11	340301.82	4325774.32

ED50-3° DOM30

Nokta No	Y	X
1	599850.46	4328544.26
2	599861.54	4328568.71
3	599863.35	4328567.60
4	599921.58	4326560.69
5	599853.12	4326554.64
6	599868.55	4326546.94
7	600004.00	4326541.21
8	600021.00	4326530.86
9	600020.93	4326504.45
10	599825.60	4326605.07
11	599895.04	4328517.34

AFYONKARAHİSAR, EMİRDAG İLÇESİ, KARAĞAÇ KÖYÜ
KARAĞAÇ ARKEOLOJİK ALANI
..... III.(ÜÇ) DERECE ARKEOLOJİK SİT SAĞIRI



ESKİŞEHİR KÜLTÜR VARLIKLARINI
KORUMA BÖLGE KURULUNUN
27.10.2023 TARİH VE 12076 SAYILI KARARI
EKİDİR.

ASİYE GİBİDİR

F. Tayyib ÇERÇİ
Bölge Kurulu Müdürü V.

Kltr ve Turizm Bakanlıđından:

ESKİŐEHİR KLTR VARLIKLARINI KORUMA BLGE KURULU

KARAR

03.07.882

Toplantı Tarih ve no: 27.10.2023-443

Karar Tarih ve no : 27.10.2023-12075


Toplantı Yeri


ESKİŐEHİR

Afyonkarahisar ili, Sandıklı ilçesi, ukurca ky sınırları ierisinde Mze Mdrlđ uzmanlarınca yapılan incelemelerde korunması gerekli kltr varlıđı niteliđi taşıyan bir alana rastlandıđının bildirildiđi Afyonkarahisar İl Kltr ve Turizm Mdrlđnn 11.08.2023 tarih, 4077742 sayılı yazısı dođrultusunda yapılan incelemeler sonucu tespit edilen Kaya Mezarlarının I. (Bir) Derece Arkeolojik Sit olarak tesciline iliŐkin hazırlanan belgelerin iletildiđi Kurul Mdrlđ uzmanlarının 16.08.2023 tarih, 2208136 sayılı yerinde inceleme raporu, kurum grŐlerinin ve kadastral verilerin istendiđi Kurul Mdrlđnn 17.08.2023 tarih, 4102958 sayılı yazısı, Afyonkarahisar Kadastro Mdrlđnn 21.08.2023 tarih 9772225 sayılı yazısı, kurum grŐlerinin iletildiđi yazılar, 17.10.2023 tarih ve 2317447 sayılı dosya inceleme raporu, geiŐ dnemi koruma esasları ve kullanma Őartları okundu, neri sit sınırı krokisi, tescil fiŐi, fotođrafları ve dosyası incelendi, yapılan grŐmeler sonucunda;

Afyonkarahisar ili, Sandıklı ilçesi, ukurca kynde tespit edilen ve 2863 Kanun'un 6. Maddesi kapsamında korunması gerekli kltr varlıklarından olan Ambarkaya Kaya Mezarları I.(Bir) Derece Arkeolojik Sit alanı olarak tesciline, hazırlanan tescil fiŐi, koordinatlı sit sınırı krokisi ve sit sınırlarının aktarıldıđı kadastral krokinin uygun olduđuna, sz konusu alanda Kltr Varlıklarını Koruma Yksek Kurulunun Arkeolojik Sitler, Koruma ve Kullanma KoŐullarına iliŐkin 05.11.1999 tarih ve 658 sayılı İlke Kararı dođrultusunda hazırlanan geiŐ dnemi koruma esasları ve kullanma Őartlarının geerli olduđuna, sit sınırları ierisinde gvenlik nlemlerinin ilgili kurumlarca alınmasına ve Kurulumuzdan izinsiz herhangi bir fiziki ve inŐai mdahalede bulunulmamasına karar verildi.

KOORDİNATLI ARKEOLOJİK SİT SINIRI KROKİSİ



İl	: Afyonkarahisar
İlçe	: Sandıklı
Mah.	: Çukurca
Pafta	: K24-D1
Adı	: Ambarkaya Kaya Mezarları
Tür/Derece	: I.(Bir) Der. Arkeolojik Sit
Ölçek	: 1/Krokli
	: I. (Bir) Der. Ark. Sit Sınırı

I.(Bir) Derece Sit Sınırı
Koordinat Listesi

ED50-6° DOM33

Nokta No	Y	X
1	246520.75	4281090.79
2	246509.14	4281104.24
3	246501.44	4281117.67
4	246486.37	4281133.94
5	246486.82	4281149.18
6	246519.93	4281158.29
7	246536.69	4281150.32
8	246552.95	4281135.54
9	246544.33	4281107.41

ED50-3° DOM30

Nokta No	Y	X
1	507640.84	4278761.38
2	507628.80	4278784.43
3	507620.67	4278807.50
4	507605.08	4278823.36
5	507615.03	4278838.93
6	507637.82	4278848.78
7	507654.73	4278841.36
8	507671.55	4278827.14
9	507683.86	4278799.75

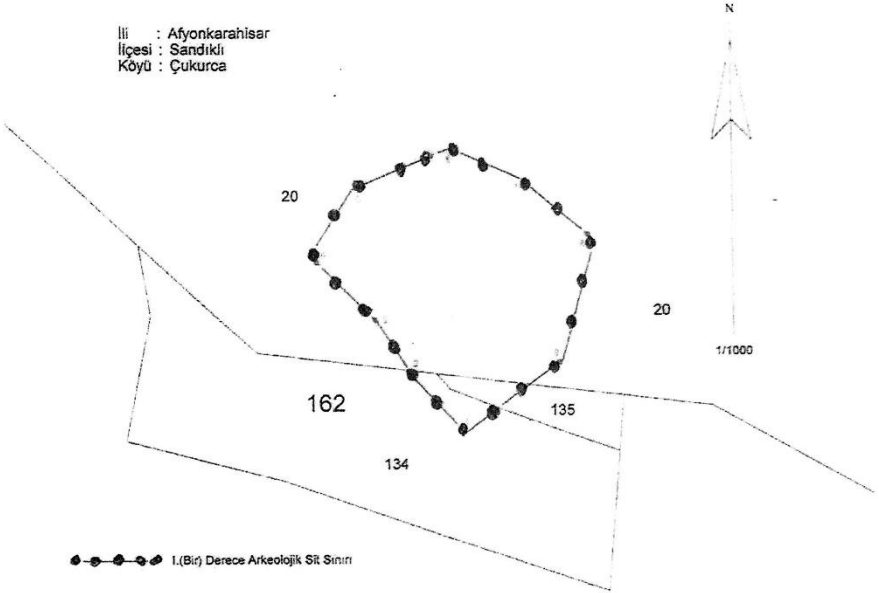
ESKİŞEHİR RÜTLÜZ VARLIKLARINI
KORUMA BÖLGE KURULUNUN
27.10.2023 TARİHLİ VE 12075 SAYILI KARAR
EKİDİR.

ASLİ GÜVENCE

E. Tılay ÇERÇİ
Bölge Kurulu Müdürü V.

AMBARKAYA KAYA MEZARLARI SİT SINIRI

İli : Afyonkarahisar
İlçesi : Sandıklı
Köyü : Çukurca



KOORDİNE ÖZET ÇİZELGESİ (TUREF)

NoktaNo	Y	X	Z
1	507605.22	4278598.24	
2	507593.18	4278609.50	
3	507585.05	4278623.07	
4	507569.46	4278638.83	
5	507579.41	4278664.40	
6	507562.20	4278664.25	
7	507619.11	4278656.83	
8	507635.93	4278642.60	
9	507628.24	4278514.22	

ESKİŞEHİR KÜLTÜR VARLIKLARINI
KORUMA BÖLGE KURULUNUN
27.10.2023 TARİH VE 12075 ŞAYILI KARARI
EKİDİR.

Hasan Kurt
Hasan KURT
Tekniker

AŞI GİBİDİR

[Signature]
E. TAYYAR ÇERÇİ
Bölge Kurulu Müdürü V.