

İstanbul ili, Sarıyer ilçesi, Mahallesi sınırları içerisinde yer alan **İstanbul İli, Sarıyer İlçesi, Ayazağa Mahallesi Etabı Doğal Sit Alanı** koruma statüsü aşağıdaki haritada gösterildiği şekilde Bakanlık Makamının 02.01.2024 tarihli ve 8391630 sayılı Olur'u ile **"Doğal Sit-Nitelikli Doğal Koruma Alanı"** ve **"Doğal Sit-Sürdürülebilir Koruma ve Kontrollü Kullanım Alanı"** olarak tescil edilmiştir.


27 Ekim 2017 tarihli ve 30223 sayılı Resmi Gazete'de yayımlanan "Korunan Alanların Tespit, Tescil ve Onayına İlişkin Usul ve Esaslara Dair Yönetmelikte Değişiklik Yapılmasına Dair Yönetmelik" in 2. maddesinin (j) bendinde yer alan *"Anıt ağaçlar hariç, tabiat varlıklarının ve doğal sit alanlarının tescil kararları Resmi Gazete'de yayımlanır ve Bakanlığın internet sayfasında bir ay süre ile duyurulur."* hükmü gereği ekteki haritada belirtilen doğal sit alanının tescili tebliğ olunur.

Alana ait koordinat ve parsel bilgileri <https://says.csb.gov.tr> adresinde mevcuttur.

**İstanbul İli, Sarıyer İlçesi,  
Ayazağa Mahallesi Etabı Doğal Sit Alanı**

İli : İSTANBUL

İlçesi : SARIYER



Nitelikli Doğal Koruma Alanı

Sürdürülebilir Koruma ve Kontrollü Kullanım Alanı

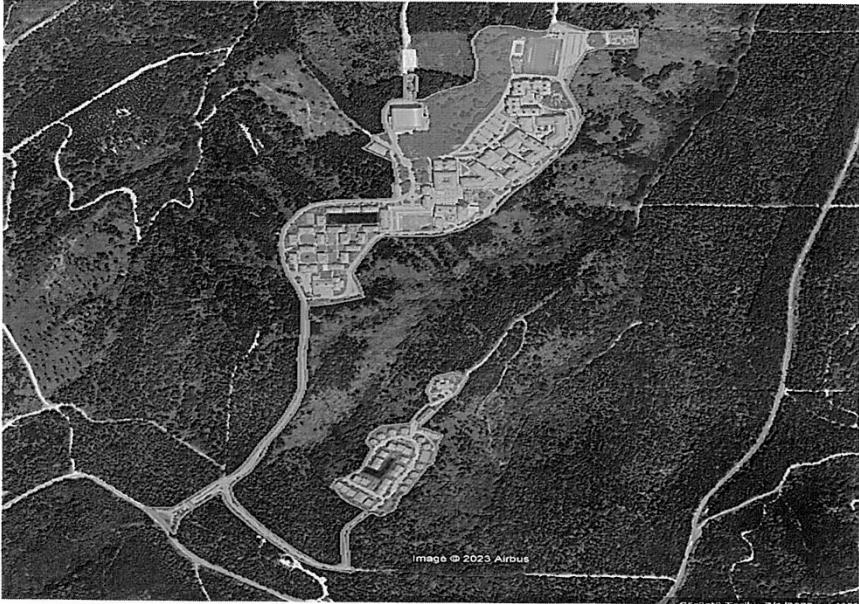
İstanbul İli, Sarıyer İlçesi sınırları içerisinde yer alan Rumelifeneri Mahallesi Etabı Doğal Sit Alanının koruma statüsü aşağıdaki haritada gösterildiği şekliyle Bakanlık Makamının 02.01.2024 tarihli ve 8391649 sayılı Olur'u ile **"Doğal Sit-Nitelikli Doğal Koruma Alanı"** ve **"Doğal Sit-Sürdürülebilir Koruma ve Kontrollü Kullanım Alanı"** olarak tescil edilmiştir.

27 Ekim 2017 tarihli ve 30223 sayılı Resmi Gazete'de yayımlanan "Korunan Alanların Tespit, Tescil ve Onayına İlişkin Usul ve Esaslara Dair Yönetmelikte Değişiklik Yapılmasına Dair Yönetmelik" in 2. maddesinin (j) bendinde yer alan *"Anıt ağaçlar hariç, tabiat varlıklarının ve doğal sit alanlarının tescil kararları Resmi Gazete'de yayımlanır ve Bakanlığın internet sayfasında bir ay süre ile duyurulur."* hükmü gereği ekteki haritada belirtilen doğal sit alanının tescili tebliğ olunur.

Alana ait koordinat ve parsel bilgileri <https://savs.csb.gov.tr> adresinde mevcuttur.

**İstanbul İli, Sarıyer İlçesi,  
Rumelifeneri Mahallesi Etabı Doğal Sit Alanı**

İli : İstanbul  
İlçesi : Sarıyer



Nitelikli Doğal Koruma Alanı

Sürdürülebilir Koruma ve Kontrollü Kullanım Alanı

## Çevre, Şehircilik ve İklim Değişikliği Bakanlığı Tabiat Varlıklarını Koruma Genel Müdürlüğünden:

İstanbul İli, Sarıyer İlçesi sınırları içerisinde yer alan Demirciköy Mahallesi Etabı Doğal Sit Alanının koruma statüsü aşağıdaki haritada gösterildiği şekliyle Bakanlık Makamının 02.01.2024 tarihli ve 8391661 sayılı Olur'u ile **"Doğal Sit-Nitelikli Doğal Koruma Alanı"** ve **"Doğal Sit-Sürdürülebilir Koruma ve Kontrollü Kullanım Alanı"** olarak tescil edilmiştir.

27 Ekim 2017 tarihli ve 30223 sayılı Resmi Gazete'de yayımlanan "Korunan Alanların Tespit, Tescil ve Onayına İlişkin Usul ve Esaslara Dair Yönetmelikte Değişiklik Yapılmasına Dair Yönetmelik" in 2. maddesinin (j) bendinde yer alan *"Anıt ağaçlar hariç, tabiat varlıklarının ve doğal sit alanlarının tescil kararları Resmi Gazete 'de yayımlanır ve Bakanlığın internet sayfasında bir ay süre ile duyurulur."* hükmü gereği ekteki haritada belirtilen doğal sit alanının tescili tebliğ olunur.

Alana ait koordinat ve parsel bilgileri <https://says.csb.gov.tr> adresinde mevcuttur.

### İstanbul İli, Sarıyer İlçesi, Demirciköy Mahallesi Etabı Doğal Sit Alanı

İli : İstanbul  
İlçesi : Sarıyer



Nitelikli Doğal Koruma Alanı

Sürdürülebilir Koruma ve Kontrollü Kullanım Alanı


İstanbul ili, Sarıyer ilçesi sınırları içerisinde yer alan **Sarıyer Gerigörünüm ve Etkileşim Bölgesi 1. Etap Doğal Sit Alanının** koruma statüsü aşağıdaki haritada gösterildiği şekliyle Bakanlık Makamı'nın 02.01.2024 tarih ve 8391597 sayılı Olur'u ile **"Doğal Sit-Nitelikli Doğal Koruma Alanı"** ve **"Doğal Sit-Sürdürülebilir Koruma ve Kontrollü Kullanım Alanı"** olarak tescil edilmiştir. "Doğal Sit-Kesin Korunacak Hassas Alan" tesciline yönelik yürütülen süreç devam etmektedir.

27 Ekim 2017 tarihli ve 30223 sayılı Resmî Gazete'de yayımlanan "Korunan Alanların Tespit, Tescil ve Onayına İlişkin Usul ve Esaslara Dair Yönetmelikte Değişiklik Yapılmasına Dair Yönetmelik" in 2. maddesinin (j) bendinde yer alan **"Anıt ağaçlar hariç, tabiat varlıklarının ve doğal sit alanlarının tescil kararları Resmî Gazete'de yayımlanır ve Bakanlığın internet sayfasında bir ay süre ile duyurulur."** hükmü gereği ekteki haritada belirtilen doğal sit alanının tescili tebliğ olunur.

Alana ait koordinat ve parsel bilgileri <https://says.csb.gov.tr> adresinde mevcuttur.

**İstanbul ili, Sarıyer ilçesi,  
Sarıyer Gerigörünüm ve Etkileşim Bölgesi 1. Etap Doğal Sit Alanı**

İli : İstanbul  
İlçesi : Sarıyer



Nitelikli Doğal Koruma Alanı

Sürdürülebilir Koruma ve Kontrollü Kullanım Alanı

## Çevre, Şehircilik ve İklim Değişikliği Bakanlığı Tabiat Varlıklarını Koruma Genel Müdürlüğünden:

İstanbul ili, Sarıyer ilçesi sınırları içerisinde yer alan Sarıdağ Ve Kocataş Doğal Sit Alanının koruma statüsü aşağıdaki haritada gösterildiği şekliyle Bakanlık Makamının 02.01.2024 tarihli ve 8391670 sayılı Olur'u ile "**Doğal Sit-Sürdürülebilir Koruma ve Kontrollü Kullanım Alanı**" olarak tescil edilmiştir.

27 Ekim 2017 tarihli ve 30223 sayılı Resmî Gazete'de yayımlanan "Korunan Alanların Tespit, Tescil ve Onayına İlişkin Usul ve Esaslara Dair Yönetmelikte Değişiklik Yapılmasına Dair Yönetmelik" in 2. maddesinin (j) bendinde yer alan "*Anıt ağaçlar hariç, tabiat varlıklarının ve doğal sit alanlarının tescil kararları Resmî Gazete'de yayımlanır ve Bakanlığın internet sayfasında bir ay süre ile duyurulur.*" hükmü gereği ekteki haritada belirtilen doğal sit alanının tescili tebliğ olunur.

Alana ait koordinat ve parsel bilgileri <https://says.csb.gov.tr> adresinde mevcuttur.

### İstanbul, Sarıyer, Sarıdağ Ve Kocataş Doğal Sit Alanı

İli : İstanbul

İlçesi : Sarıyer



Sürdürülebilir Koruma ve Kontrollü Kullanım Alanı