

## Kültür ve Turizm Bakanlıđından:

Kayseri Kùltür Varlıklarını Koruma Bölge Kurulu

### KARAR

**Toplantı no ve tarih:** 430 -24.07.2024

**Karar no ve tarih :** 7822-24.07.2024

**Toplantı Yeri**

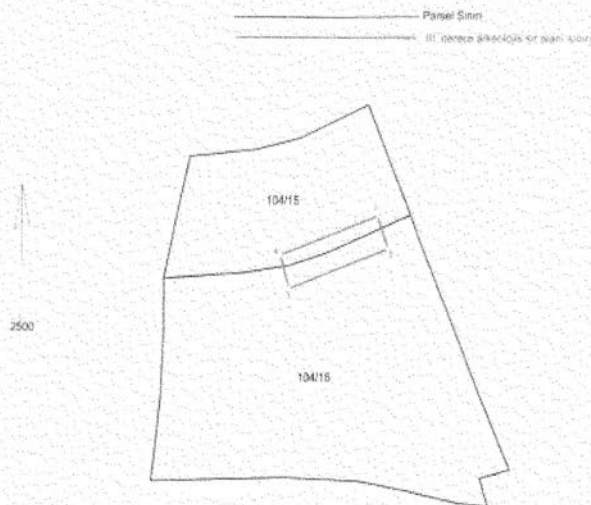
**KAYSERİ**

Yozgat ili, Yenifakılı ilçesi, Çöplüçiftliği Köyü, özel mülkiyete ait 104 ada, 15 ve 16 parselin bir kısmı üzerinde tespit edilen “Kazanpınar Mevkii Yerleşim Alanı” nın 2863 sayılı Kanununun 6. maddesi kapsamına giren özellikler taşıdığı anlaşıldığından III. Derece Arkeolojik Sit Alanı olarak tescil edilmesine;

- Bu doğrultuda hazırlanan ve kararımız eki olan 1/2500 ölçekli kadastral harita ile sit fişinin uygun olduğuna;
- Yozgat ili, Yenifakılı ilçesi, Çöplüçiftliği Köyü, 104 ada, 15 ve 16 parsellerin pafta, fen klasörü ve tapu kütüğü beyanlar hanesine ise “***bir kısmı 3. derece arkeolojik sit alanıdır***” şerhlerinin ilgili Tapu ve Kadastro Müdürlüklerince verilmesine ve işlem sonucuna ilişkin bilgi ve belgelerin Koruma Bölge Kurulu Müdürlüğüne iletilmesine;
- Sit alanında tahribata neden olunmaması için taşınmazların belli aralıklarla kolluk kuvvetlerine kontrolünün sağlanmasına,
- Sit alanına ilişkin ilgili kurumlar tarafından süresi içinde Koruma Amaçlı İmar Planı hazırlanmasına;
- III. Derece Arkeolojik Sit alanına ilişkin “**Geçiş Dönemi Yapılanma Koşulları**”nın aşağıdaki gibi belirlenmesine;
  1. Günümüz koşullarının gerektirdiği alt yapı hizmetleri ve çevre düzenlemesinin proje Günümüz koşullarının gerektirdiği alt yapı hizmetleri ve çevre düzenlemesinin proje aşamasından itibaren kültür katmanlarına zarar vermeyecek ve toprak kullanımını en alt düzeyde tutacak biçimde ele alınmasına; yol, su, kanalizasyon, elektrik, telefon gibi alt yapı projelerinin Koruma Bölge Kurulunca değerlendirilmesine,
  2. Taşınmaz kültür varlıklarının mahiyetine tesir etmeyecek şekilde Koruma Bölge Kurulundan izin almak koşuluyla birleştirme (tevhit) ve ayırma (ifraz) yapılmasına,
  3. Bu alanlarda ilgililerince inşaat izni verilmeden önce Müze Müdürlüğü uzmanları tarafından sondaj kazısı gerçekleştirilerek sondaj sonuçlarının bu alanlarla ilgili varsa kazı başkanının görüşleriyle birlikte Müze Müdürlüğüne Koruma Bölge Kuruluna iletildikten sonra Koruma Bölge Kurulunca karar alındıktan sonra uygulanmasına,
  4. Yeni yapılanma söz konusu olduğunda kazı yapılarak bodrum kat oluşturulmamasına,
  5. Bu alanlarda taş, toprak, kum vb. alınmayacak, kireç, taş, tuğla, mermer, kum, maden vb. ocaklarının açılmaması, toprak, cüruf, çöp, çöp, sanayi atığı vb. malzeme dökülmemesine,
  6. Bu alan içerisinde yapılacak bitkilendirme elemanlarının kültür varlıklarını etkilemeyecek şekilde seçilmesine ve buna göre projelendirilerek, büyük köklü ağaçlar dikilmemesine, karar verildi.

## KAZANPINAR MEVKİİ YERLEŞİM ALANI

III (ÜÇ) DERECE ARKEOLOJİK SİT ALANI SINIRI



3. derece E1-06 koordinatları

Nokta No	Y	X
1	410430.147	4362954.960
2	410437.069	4362936.611
3	410374.135	4362914.077
4	410368.501	4362933.231

Yozgat İl Kültür Varlıklarını Koruma Kurulu Başkanlığı  
24.07.24 822

6. derece E1-03 koordinatları

Nokta No	Y	X
1	668825.068	4362710.308
2	668832.594	4362682.202
3	668770.452	4362667.592
4	668764.186	4362686.546

*[Handwritten signature]*  
Fatih ÇAPAR  
Yozgat İl Kültür Varlıklarını Koruma Kurulu Başkanı

*[Handwritten signature]*  
E. Ç. Ç.

Not: Sit alanı, 104/15-16 panelinin bir kısmında kısıtlıdır.  
S1 Alanı sınır, 3. derece E1-06 koordinatları ile hazırlanmıştır.

## Kültür ve Turizm Bakanlıđından:

### Kayseri Kùltür Varlıklarını Koruma Bölge Kurulu

#### KARAR

Toplantı No ve Tarih : 430- 24.07.2024

Karar No ve Tarih : 7808- 24.07.2024

Toplantı Yeri  
**KAYSERİ**

Neşehir ili, Avanos ilçesi, Özkonak Beldesi, Orta Mahalle sınırları içerisinde yer alan Doğal Sit - Nitelikli Doğal Koruma Alanı ve Sürdürülebilir Koruma ve Kontrollü Kullanım alanı içerisinde kalan ve mülga Gayrimenkul Eski Eserler ve Anıtlar Yüksek Kurulunun 09.04.1982 tarih ve A-3527 sayılı kararı ile tescil edilen "**Orta Mahalle (Ortaköy)**" Kentsel Sit Alanı sayısallaştırılmasına ilişkin hazırlanan 1/2000 ölçekli kadastral harita ile tescil fişinin uygun olduğuna,

- Kararımız eki listede kadastral bilgileri verilen taşınmazların pafta, fen klasörü ve tapu kütüğü beyanlar hanesine aynı listede belirtilen şerhlerin ilgili Tapu ve Kadastro Müdürlüklerince 13.03.2012 tarih ve 28232 sayılı Resmi Gazetede yayımlanarak yürürlüğe giren "Korunması Gerekli Taşınmaz Kùltür Varlıklarının ve Sitlerin Tespit ve Tescili Hakkında Yönetmelik" geređi verilmesine ve işlem sonucuna ilişkin bilgi belgelerin Koruma Bölge Kurulu Müdürlüğüne iletilmesine,
- Orta Mahalle (Ortaköy) kentsel sit alanı içerisinde kalan, mülga Gayrimenkul Eski Eserler ve Anıtlar Yüksek Kurulunun 09.04.1982 tarih ve A-3527 sayılı kararı ile tescil edilen özel mülkiyete ait olan 386 ada 8 ve 9 parselde, 388 ada 1 parselde, 403 ada 7 parselde, 401 ada 16 ve 17 parselde, 486 ada 8 parselde yer alan konutların yapı grubunun II. grup; mülkiyeti Vakıflar Genel Müdürlüğüne ait olan 358 ada 1 parselde yer alan Mescidin yapı grubunun I. grup olarak belirlenmesine,
- Orta Mahalle, 386 ada 8 ve 9 parsel, 388 ada 1 parsel, 486 ada 8 parsel, 401 ada 16 ve 17 parsel ve 486 ada 8 parselin pafta, fen klasörü ve tapu kütüğü beyanlar hanesine "**tamamı kentsel sit alanıdır ve II. grup korunması gerekli taşınmaz kùltür varlığıdır.**" ve 358 ada 1 parselin pafta, fen klasörü ve tapu kütüğü beyanlar hanesine "**tamamı kentsel sit alanıdır ve I. grup korunması gerekli taşınmaz kùltür varlığıdır.**" şerhinin ilgili Tapu ve Kadastro Müdürlüklerince 13.03.2012 tarih ve 28232 sayılı Resmi Gazetede yayımlanarak yürürlüğe giren "Korunması Gerekli Taşınmaz Kùltür Varlıklarının ve Sitlerin Tespit ve Tescili Hakkında Yönetmelik" geređi verilmesine ve işlem sonucuna ilişkin bilgi belgelerin Koruma Bölge Kurulu Müdürlüğüne iletilmesine,
- Sit alanına yönelik süresi içinde Koruma Amaçlı İmar Planının hazırlanmasına,
- Koruma Amaçlı İmar Planı yapılmıca kadar "Geçiş Dönemi Koruma Esasları ve Kullanım Şartları"nın aşağıda belirtildiđi şekilde belirlenmesine,

#### **ORTA MAHALLE (ORTAKÖY) KENTSEL SİT ALANI**

#### **GEÇİŞ DÖNEMİ KORUMA ESASLARI VE KULLANMA ŞARTLARI**

- Yeni imar parseli oluşturmak üzere ifraz ve tevhit yapılamayacağına ancak sınır düzenlemeleri için gerekli ifraz ve tevhidin Koruma Bölge Kurulunda değerlendirilebileceđine,
- Kentsel sit alanı içerisinde kalan her türlü yeni yapılanma, restorasyon, yıkım, yıkılmak üzere olan yapı vb. imar uygulamaları için Koruma Bölge Kurulu görüşü alınması gerektiđine,
- Koruma amaçlı imar planı kriterlerini etkileyebilecek nitelik ve yoğunlukta uygulamalara izin verilemeyeceđine, yeni yapılanma projelerinin ilgili belediyesinin "3194 sayılı imar Kanununa uygundur" görüşü ile birlikte Koruma Bölge Kuruluna sunulması ve projelerin Koruma Bölge Kurulunca uygun bulunması durumunda uygun bulunan proje doğrultusunda uygulama yapılabilceđine,

- Koruma Amaçlı İmar Planında öngörülecek yoğunluk ve kentsel donanım kararları belli olmadığından korunması gerekli taşınmaz kültür varlığı parselinde ilave yeni yapı yapılamayacağına,
- Yürürlükteki yasal mevzuata göre yapı kullanma izin belgesi bulunmayan ya da 6785 sayılı İmar Kanununun yürürlüğe girdiği 17.01.1957 tarihinden önce yapıldığı ilgili Belediyesince ve/veya ilgili idarece belgelenemeyen tescilsiz yapılarda bakım ve basit onarım izni verilemeyeceğine,
- I. (Birinci) Grup tescilli yapılarda basit onarım, tadilat ve tamiratlar vb. uygulamalara ilişkin Koruma Bölge Kurulundan izin alınmasına,
- II. (ikinci) grup tescilli yapılar ile mevcut yasal düzenlemelere veya onaylı bir plana göre ruhsat alınarak tamamlanmış tescilsiz yapılarda basit onarım konularında başvuruların Belediyesine yapılmasına ve yapılan başvurunun Belediye tarafından Koruma Bölge Kurulu Müdürlüğü'ne iletilmesine, başvurulara ait uygulamaların; Koruma Bölge Kurulu Müdürlüğü izni ile gerçekleştirilebileceğine,
- Korunması Gerekli Taşınmaz Kültür Varlığı olarak tescilli yapılarda; esaslı onarımlar için 05.11.1999 gün, 660 sayılı ilke kararında belirtilen "Rölöve-Restitüsyon-Restorasyon Proje Hazırlama Esasları" doğrultusunda hazırlanacak projelerin ilgili Belediyesince onaylandıktan sonra Koruma Bölge Kuruluna iletilmesine,
- Günümüz koşullarının gerektirdiği alt yapı (yol, su, doğalgaz, kanalizasyon, elektrik, telefon gibi ) projelerinin Koruma Bölge Kurulunca uygun görüldükten sonra uygulanabileceğine, Ancak mevcut alt yapı hizmetlerinde acil müdahale edilmesini gerektirecek arızalar olması durumunda ilgili belediyesince veya ilgili idarelerce sit alanına zarar vermeyecek şekilde gerekli müdahalenin yapılabileceğine,
- Yeni yapılanma önerilerinde yapının kentsel dokuya uygun malzeme inşa edilmesine, Bulunduğu sokakta ya da imar adasında korunması öngörülen kentsel silüeti olumsuz etkileyebilecek konum ve yükseklikte yeni yapı yapılamayacağına, yakın çevresindeki tescilli ve tescilsiz yapıların saçak kotları göz önünde bulundurularak yapı saçak kotunun belirlenmesi gerektiğine, Yeni yapılanma önerilerinin kentsel sit dokusunu olumsuz etkileyebilecek yoğunlukta ve nitelikte olmayacağına,
- Kentsel sit alanı genelinde doğal bitki örtüsü korunacaktır. Kentsel dokuyu oluşturan bahçe girişlerinin, duvarların, bitkisel elemanların, setlerin ve özgün sokak döşemelerinin korunmasına; bahçe düzenleme ve bozulan kısımlarının yenilenmesi istemlerinin Koruma Bölge Kurulunda değerlendirilebilmesi için mevcut durumu gösteren ayrıntılı vaziyet planı ile özgün malzeme kullanılarak çevre düzenleme projelerinin hazırlanarak Koruma Bölge Kurulundan izin alınmasına,
- Kararımız eki 1/2000 ölçekli haritada gösterilen ve Orta Mahalle (Ortaköy) Kentsel Sit Alanı ile Doğal Sit - Nitelikli Doğal Koruma Alanı ve Sürdürülebilir Koruma ve Kontrollü Kullanım alanı ile çakıştığı alanlarda Orta Mahalle (Ortaköy) Kentsel Sit Alanına yönelik yukarıda belirtilen Geçiş Dönemi Koruma Esasları ve Kullanma Şartlarının dikkate alınarak "*Doğal Sit Alanları Ve Taşınmaz Tabiat Varlıklarının Bulunduğu Alanların Arkeolojik, Kentsel, Kentsel-Arkeolojik, Tarihi Sit Alanları Ve Tescilli Taşınmaz Kültür Varlıkları İle Bunların Koruma Alanları Ve Etkileşim-Geçiş Sahasının Bulunduğu Alanlar İle Çakıştığı Yerlerde Uygulanacak Esaslara İlişkin Protokol*"ün ilgili hükümleri kapsamında işlem tesis edilmesine karar verildi.

NEVŞEHİR İLİ, AVANOS İLÇESİ, ÖZKONAK BELDESİ, ORTA MAHALLEDE YER ALAN  
"ORTA MAHALLE (ORTAKÖY)" KENTSEL SİT ALANI



İTRF96 3 DERECE

Yerleşim No	K	Yerleşim No	K	Yerleşim No	K	Yerleşim No	K
011111-01	01	011111-02	02	011111-03	03	011111-04	04
011111-05	05	011111-06	06	011111-07	07	011111-08	08
011111-09	09	011111-10	10	011111-11	11	011111-12	12
011111-13	13	011111-14	14	011111-15	15	011111-16	16
011111-17	17	011111-18	18	011111-19	19	011111-20	20
011111-21	21	011111-22	22	011111-23	23	011111-24	24
011111-25	25	011111-26	26	011111-27	27	011111-28	28
011111-29	29	011111-30	30	011111-31	31	011111-32	32
011111-33	33	011111-34	34	011111-35	35	011111-36	36
011111-37	37	011111-38	38	011111-39	39	011111-40	40
011111-41	41	011111-42	42	011111-43	43	011111-44	44
011111-45	45	011111-46	46	011111-47	47	011111-48	48
011111-49	49	011111-50	50	011111-51	51	011111-52	52
011111-53	53	011111-54	54	011111-55	55	011111-56	56
011111-57	57	011111-58	58	011111-59	59	011111-60	60
011111-61	61	011111-62	62	011111-63	63	011111-64	64
011111-65	65	011111-66	66	011111-67	67	011111-68	68
011111-69	69	011111-70	70	011111-71	71	011111-72	72
011111-73	73	011111-74	74	011111-75	75	011111-76	76
011111-77	77	011111-78	78	011111-79	79	011111-80	80
011111-81	81	011111-82	82	011111-83	83	011111-84	84
011111-85	85	011111-86	86	011111-87	87	011111-88	88
011111-89	89	011111-90	90	011111-91	91	011111-92	92
011111-93	93	011111-94	94	011111-95	95	011111-96	96
011111-97	97	011111-98	98	011111-99	99	011111-100	100

24.07.24



- KADASTRAL PARSELLER
- TESCİLLİ KÜLTÜR VARLIĞI PARSELİ
- - - - - KENTSEL SİT ALANI

*Handwritten signatures and initials.*

İşbu Kadastral Harita 07.03.2024 tarihinde NETCAD ortamında TAKBİS veri tabanından İTRF96 datumunda temin edilen sayısal kadastral veri ile hazırlanmıştır.

## Kültür ve Turizm Bakanlıđından:

Kayseri Kùltür Varlıklarını Koruma Bölge Kurulu

### KARAR

Toplantı No. ve Tarihi : 432 – 26.07.2024

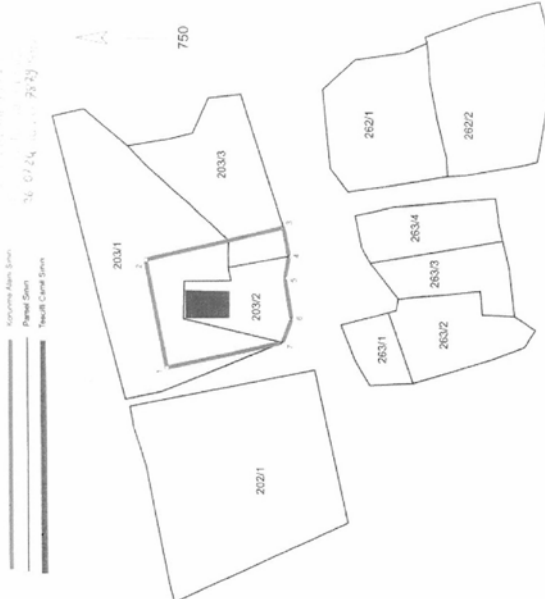
Karar No. ve Tarihi : 7879 - 26.07.2024

**Toplantı Yeri**  
**KAYSERİ**

Niğde ili, Bor ilçesi, Obruk Köyünde bulunan, sit dışında yer alan, mülkiyeti köy tüzel kişiliğine ait olan 203 ada 2 parselde yer alan Caminin 2863 sayılı yasa kapsamında özellik arz ettiği anlaşıldığından yıkım isteminin uygun olmadığına, söz konusu caminin korunması gerekli taşınmaz kültür varlığı olarak tescil edilmesine, bu doğrultuda hazırlanan kararımız eki tescil fişinin uygun olduğuna,

- Yapı grubunun I.(birinci) grup olarak belirlenmesine,
- Korunma alanının kararımız eki 1/750 ölçekli haritada gösterildiğı şekilde belirlenmesine,
- Niğde ili, Bor ilçesi, Obruk Köyünde bulunan, sit dışında yer alan, mülkiyeti köy tüzel kişiliğine ait olan 203 ada 2 parselin pafta, fen klasörü ve tapu kütüğü beyanlar hanesine **"I.(birinci) grup korunması gerekli taşınmaz kültür varlığıdır."** şerhi ile korunma alanında kalan özel mülkiyete ait olan 203 ada 3 parsel ile köy tüzel kişiliğine ait olan 203 ada 1 parselin pafta, fen klasörü ve tapu kütüğü beyanlar hanesine **"bir kısmı korunma alanıdır"** şerhinin ilgili Tapu ve Kadastro Müdürlüğüne 13.03.2012 tarih ve 28232 sayılı Resmî Gazetede yayımlanarak yürürlüğe giren "Korunması Gerekli Taşınmaz Kùltür Varlıklarının ve Sitlerin Tespit ve Tescili Hakkında Yönetmelik" gereğı verilmesine, işlem sonucuna ilişkin bilgi belgelerin Kurul Müdürlüğüne bilgi amaçlı iletilmesine,
- Tescilli taşınmazda ve korunma alanında yapılacak her türlü fiziki ve inşai müdahale öncesi Koruma Bölge Kurulundan izin alınmasına,
- Camiye ilişkin ilgili idarelerce can ve mal güvenliğini sağlamaya yönelik gerekli önlemlerin alınmasına ve ilgilisince 660 sayılı ilke kararı doğrultusunda hazırlanacak rölöve, restitüsyon ve restorasyon projelerinin Koruma Bölge Kuruluna iletilmesine karar verildi.

NİĞDE İLİ, BOR İLÇESİ, OBRUK KÖYÜ  
OBRUK KÖYÜ CAMİİ VE KORUNMA ALANI SINIRI



MesNo No	Y	X
	325661 686	4209753 702
	325668 316	4209758 815
	325696 688	4209754 342
	325689 559	4209753 047
	325684 156	4209754 128
	325674 008	4209752 517
	325688 154	4209754 794

Harita, camii'nin 203/2 parselinde yer aldığını göstermektedir. Harita, camii'nin 203/2 parselinde yer aldığını göstermektedir.

## Kültür ve Turizm Bakanlığında:

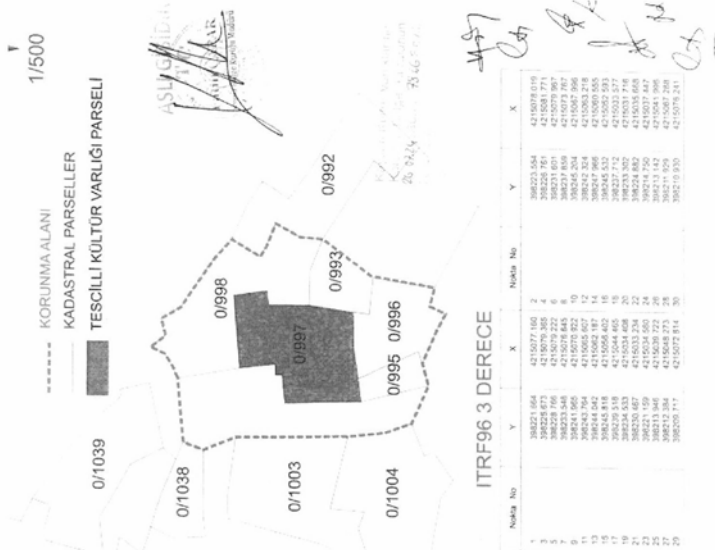
Kayseri Kültür Varlıklarını Koruma Bölge Kurulu  
**KARAR**

Toplantı No ve Tarihi : 432 - 26.07.2024  
Karar No ve Tarihi : 7866 - 26.07.2024

**Toplantı Yeri**  
**KAYSERİ**

Niğde ili, Merkez ilçesi, Kiçığaç (Yeşilova) köyünde bulunan, sit dışında bulunan, mülkiyeti köy tüzel kişiliğine ait olan 997 parselde yer alan mülga Nevşehir Kültür Varlıklarını Koruma Bölge Kurulunun 27.10.2016 tarih ve 2339 sayılı karar ile I. Grup korunması gerekli taşınmaz kültür varlığı olarak tescil edilen Caminin korunma alanının kararımız eki 1/500 ölçekli haritada gösterildiği şekliyle belirlenmesine,

- Niğde ili, Merkez ilçesi, Kiçığaç (Yeşilova) köyünde, mülkiyeti köy tüzel kişiliğine ait olan 997 parselin pafta, fen klasörü ve tapu kütüğü beyanlar hanesinde yer alan "korunma alanıdır" şerhinin terkin edilerek "I. Grup Korunması gerekli taşınmaz kültür varlığıdır" şerhinin, özel mülkiyete ait olan 998, 996, 995 parsellerin pafta, fen klasörü ve tapu kütüğü beyanlar hanesine "tamamı korunma alanıdır" şerhinin, özel mülkiyete ait olan 993 parselin pafta, fen klasörü ve tapu kütüğü beyanlar hanesine "bir kısmı korunma alanıdır" şerhinin ilgili Tapu ve Kadastro Müdürlüğünce 13.03.2012 tarih ve 28232 sayılı Resmî Gazetede yayımlanarak yürürlüğe giren "Korunması Gerekli Taşınmaz Kültür Varlıklarının ve Sitlerin Tespit ve Tescili Hakkında Yönetmelik" gereği verilmesine, işlem sonucuna ilişkin bilgi belgelerin Koruma Bölge Kurulu Müdürlüğüne bilgi amaçlı iletilmesine,
- Korunma alanının bulunduğu kadaströ harici alanda yeni bir sınırlandırmaya ya da herhangi bir parsel ihdası yapılması durumunda Koruma Bölge Kurulundan izin alınmasına,
- Bakım ve onarıma ihtiyaç duyan caminin onarımına yönelik rölöve, restitüsyon ve restorasyon projelerinin ilgililerince hazırlanarak Koruma Bölge Kuruluna sunulmasına,
- Niğde ili, Merkez ilçesi, Kiçığaç (Yeşilova) köyünde bulunan bir kısmı korunma alanında kalan özel mülkiyete ait olan 993 parselin korunma alanında kalan kısmında yer alan yapının 2863 sayılı yasa kapsamında özellik arz etmediği anlaşıldığından yıkılmasında sakınca olmadığına, uygulamaların can ve mal güvenliğine yönelik gerekli tedbirlerin alınarak ilgili kurumlar sorumluluğunda, KUDEB denetiminde yapılmasına, yıkım sonrasında yönelik hazırlanacak rapor ve fotoğrafların Koruma Bölge Kurulu Müdürlüğüne bilgi amaçlı iletilmesine,
- 993 parselde yer alan ve belirlenen korunma alanı dışında kalan tescilsiz yapıların 2863 sayılı yasa kapsamında özellik arz etmediği anlaşıldığından yıkım konusunun ilgili idaresince değerlendirilmesine karar verildi.



## Kültür ve Turizm Bakanlıđından:

Kayseri Kùltür Varlıklarını Koruma Bölge Kurulu

### KARAR

**Toplantı no ve tarih:** 430 -24.07.2024

**Karar no ve tarih :** 7804 -24.07.2024

**Toplantı Yeri**

**KAYSERİ**

Nevşehir ili, Ürgüp ilçesi, Başdere Sultan Köyü sınırları içerisinde, özel mülkiyete ait 1742 parselin bir kısmı üzerinde tespit edilen Gecit Mevkii Yapı Kalıntısı 'nın 2863 sayılı Kanununun 6. maddesi kapsamına giren özellikler taşıdığı anlaşıldığından 1. Derece Arkeolojik Sit alanı olarak tescil edilmesine;

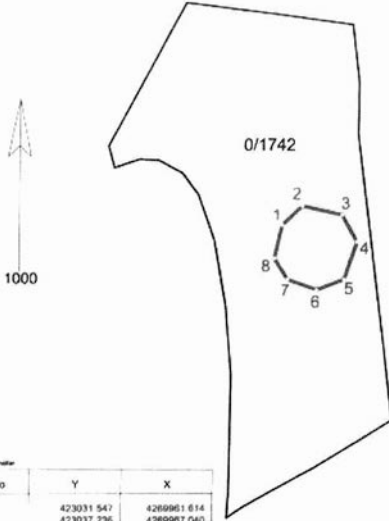
- Bu doğrultuda hazırlanan ve kararımız eki olan 1/1000 ölçekli kadastral harita ile sit fişinin uygun olduğuna;
- Nevşehir ili, Ürgüp ilçesi, Başdere Sultan Köyü, 1742 parselin pafta ve fen klasörü ile tapu kütüğü beyanlar hanesine **"bir kısmı 1. Derece Arkeolojik Sit Alanıdır"** şerhinin ilgili Tapu ve Kadastro Müdürlüklerince verilmesine ve işlem sonucuna ilişkin bilgi ve belgelerin Koruma Bölge Kurulu Müdürlüğüne iletilmesine;
- Sit Alanında yer alan kaçak kazılara yönelik konunun Nevşehir İl Kùltür ve Turizm Müdürlüğü'nün 03.06.2024 tarih ve E.5228169 sayılı yazısı ile Ürgüp Cumhuriyet Başsavcılığına intikal ettiği anlaşıldığından yeniden suç duyurusunda bulunulmasına gerek olmadığına;
- Kaçak kazı çukurlarının adli makamların uygun görüşü alındıktan sonra ilgili Müze Müdürlüğü denetiminde yerel yönetimlerce kapatılmasına ve uygulama sonrasına ilişkin bilgi, belgelerin Koruma Bölge Kurulu Müdürlüğüne bilgi amaçlı iletilmesine, bu süreçte can ve mal güvenliğine yönelik gerekli güvenlik önlemlerinin ilgili idarelerce alınmasına;
- Sit alanında daha fazla tahribata neden olunmaması için taşınmazların belli aralıklarla kolluk kuvvetlerince kontrolünün sağlanmasına,
- Sit alanına ilişkin ilgili kurumlar tarafından süresi içinde Koruma Amaçlı İmar Planı hazırlanmasına
- Mùlga Kùltür ve Tabiat Varlıklarını Koruma Yüksek Kurulunun 05.11.1999 gün ve 658 sayılı ilke kararının 1. Derece Arkeolojik Sit Alanlarına ilişkin 1 inci maddesi kapsamında Koruma ve Kullanma Koşullarının;
  1. Bu alan korumaya yönelik bilimsel çalışmalar dışında aynen korunacak, bu alanda kesinlikle hiçbir yapılaşmaya izin verilmeyecek, bilimsel amaçlı kazıların dışında hiçbir kazı yapılamayacaktır.
  2. Resmi ve özel kuruluşlarca zorunlu durumlarda yapılacak alt yapı uygulamaları için ilgili Müze Müdürlüğü'nün ve/veya varsa Kazı Başkanının görüşüyle konu Koruma Bölge Kurulunda değerlendirilebilecek ve Koruma Bölge Kurulu tarafından uygulamanın uygun bulunması durumunda uygulama yapılabilecektir.
  3. Bu alanda toprağın sürülmesine dayanan tarımsal faaliyetler yapılmayacak, ağaçlandırmaya gidilmeyecektir.
  4. Bu alandan taş, toprak, kum vb. alınmayacak, alanda kireç, taş, tuğla, mermer, kum, maden vb. ocakları açılmayacak, alana toprak, curuf, çöp, çöp, sanayi atığı ve benzeri malzeme dökülmeyecektir.
  5. Sit alanının mahiyetine tesir etmeyecek şekilde Koruma Bölge Kurulundan izin almak koşuluyla birleştirme (*tevhit*) ve ayırma (*ifraz*) yapılabilecektir.şeklinde belirlenmesine, karar verildi.



## GEÇİT MEVKİİ YAPI KALINTISI

I.(BİR) DERECE ARKEOLOJİK SİT ALANI SINIRI

————— Parsel Sınırı  
 ===== Derece arkeolojik sit sınırı



I. derece ITR-96 koordinatları

Nokta No	Y	X
1	423031 547	4269961 614
2	423037 236	4269987 040
3	423048 440	4269984 502
4	423052 590	4269956 788
5	423049 140	4269946 122
6	423041 525	4269943 148
7	423033 207	4269946 116
8	423029 447	4269952 161

II. derece ITR-96 koordinatları

Nokta No	Y	X
1	684480 773	4270191 222
2	684486 281	4270198 831
3	684497 591	4270194 680
4	684501 981	4270187 086
5	684498 880	4270176 314
6	684491 347	4270173 891
7	684482 837	4270175 788
8	684478 982	4270181 706

Not: Sit Alanı, 1742 parselin bir kısmında kalmaktadır.

Sit Alanı sınırı, 3 derece ITR-96 koordinat sistemine göre hazırlanmıştır.

Kulübü KÜltür Varlıklarını  
 Kulübü Başkanlığı Kurulunca  
 24.07.24 Gün ve 7804 sayılı  
 Kararıyla

*[Signature]*  
 Fatih ÇAPAK  
 Karaman İlçe Kültür Varlıkları Kurulu Başkanı

*[Handwritten notes and signatures]*

## Kültür ve Turizm Bakanlıđından:

Kayseri Kùltür Varlıklarını Koruma Bölge Kurulu

### KARAR

Toplantı no ve tarih: 432 -26.07.2024

Karar no ve tarih : 7869-26.07.2024

Toplantı Yeri

KAYSERİ

Niğde ili, Merkez ilçesi, Tepeköy Köyünde bulunan, özel mülkiyete ait 155 ada 9,11,12,13,14 parsellerin bir kısmı üzerinde tespit edilen “*Kalebaşı Yerleşim Alanı*” nın 2863 sayılı Kanunun 6. maddesi kapsamına giren özellikler taşıdığı anlaşıldığından III. Derece Arkeolojik Sit Alanı olarak tescil edilmesine;

- Bu doğrultuda hazırlanan ve kararımız eki olan 1/2000 ölçekli kadastral harita ile sit fişinin uygun olduğuna;
- Niğde ili, Merkez ilçesi, Tepeköy Köyü, özel mülkiyete ait 155 ada 9,11,12,13,14 parsellerin pafta, fen klasörü ve tapu kütüğü beyanlar hanesine ise “***bir kısmı 3. derece arkeolojik sit alanıdır***” şerhlerinin ilgili Tapu ve Kadastro Müdürlüklerince verilmesine ve işlem sonucuna ilişkin bilgi ve belgelerin Koruma Bölge Kurulu Müdürlüğüne iletilmesine;
- Sit alanında tahribata neden olunmaması için taşınmazların belli aralıklarla kolluk kuvvetlerince kontrolünün sağlanmasına,
- Sit alanına ilişkin ilgili kurumlar tarafından süresi içinde Koruma Amaçlı İmar Planı hazırlanmasına;
- III. Derece Arkeolojik Sit alanına ilişkin “**Geçiş Dönemi Yapılanma Koşulları**”nın aşağıdaki gibi belirlenmesine;
  1. Günümüz koşullarının gerektirdiği alt yapı hizmetleri ve çevre düzenlemesinin proje Günümüz koşullarının gerektirdiği alt yapı hizmetleri ve çevre düzenlemesinin proje aşamasından itibaren kültür katmanlarına zarar vermeyecek ve toprak kullanımını en alt düzeyde tutacak biçimde ele alınmasına; yol, su, kanalizasyon, elektrik, telefon gibi alt yapı projelerinin Koruma Bölge Kurulunca değerlendirilmesine,
  2. Taşınmaz kültür varlıklarının mahiyetine tesir etmeyecek şekilde Koruma Bölge Kurulundan izin almak koşuluyla birleştirme (tevhit) ve ayırma (ifraz) yapılmasına,
  3. Bu alanlarda ilgililerince inşaat izni verilmeden önce Müze Müdürlüğü uzmanları tarafından sondaj kazısı gerçekleştirilerek sondaj sonuçlarının bu alanlarla ilgili varsa kazı başkanının görüşleriyle birlikte Müze Müdürlüğünce Koruma Bölge Kuruluna iletildikten sonra Koruma Bölge Kurulunca karar alındıktan sonra uygulanmasına,
  4. Yeni yapılanma söz konusu olduğunda kazı yapılarak bodrum kat oluşturulmamasına,
  5. Bu alanlarda taş, toprak, kum vb. alınmayacak, kireç, taş, tuğla, mermer, kum, maden vb. ocaklarının açılmaması, toprak, cüruf, çöp, çöp, sanayi atığı vb. malzeme dökülmemesine,
  6. Bu alan içerisinde yapılacak bitkilendirme elemanlarının kültür varlıklarını etkilemeyecek şekilde seçilmesine ve buna göre projelendirilerek, büyük köklü ağaçlar dikilmemesine, karar verildi.

Parsel Sınırı

III. derece arkeolojik sit alanı sınırı

2000

Kayın: 155/11-12-13-14 nolu parsellerin bir kısmında kalmaktadır.  
 Ko: 24.03.2014 Tarihli 766.9 Sayılı  
 Karar: ...



3 derece itrf-96 koordinatlar

Nokta No	Y	X
1	381254.888	4215805.604
2	381286.668	4215727.497
3	381314.867	4215642.900
4	381268.778	4215630.421
5	381236.456	4215640.258
6	381206.593	4215703.497
7	381202.729	4215728.090
8	381201.323	4215769.897

6 derece ED-50 koordinatlar

Nokta No	Y	X
1	644491.122	4214717.624
2	644525.396	4214640.607
3	644556.302	4214556.990
4	644510.654	4214543.034
5	644478.042	4214551.820
6	644446.163	4214614.042
7	644441.508	4214638.490
8	644438.754	4214680.218

Not: Sit Alanı, 155 e ja 9-11-12-13-14 nolu parsellerin bir kısmında kalmaktadır.

SR Alanı sınırı: 3 derece itrf-96 koordinat sistemine göre hazırlanmıştır.



6687/1-1

## Kültür ve Turizm Bakanlıđından:

Kayseri Kùltür Varlıklarını Koruma Bölge Kurulu

### KARAR

**Toplantı no ve tarih:** 430 -24.07.2024

**Karar no ve tarih :** 7805-24.07.2024

**Toplantı Yeri**

**KAYSERİ**

Neveşehir ili, Kozaklı ilçesi, Kapaklı Köyünde sınırları içerisinde, tescil harici alanda tespit edilen "Asmalıdere Mevkii Yerleşim Alanı" nın 2863 sayılı Kanununun 6. maddesi kapsamına giren özellikler taşıdığı anlaşıldığından III. Derece Arkeolojik Sit Alanı olarak tescil edilmesine;

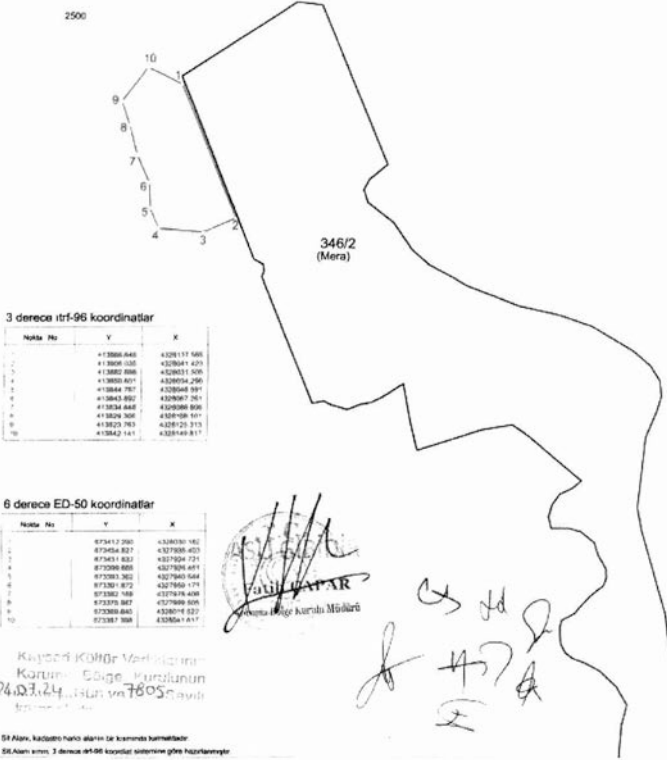
- Bu doğrultuda hazırlanan ve kararımız eki olan 1/2500 ölçekli kadastral harita ile sit fişinin uygun olduğuna;
- Sit Alanının bulunduğu kadastro harici alanda yeni bir sınırlandırma ve parsel ihdası yapılması durumunda Koruma Bölge Kurulundan izin alınmasına,
- Halihazırda kapatıldığı görülen kaçak kazılara ilişkin konunun Yozgat İl Kültür ve Turizm Müdürlüğü 'nün 25.03.2024 tarihli ve E-4923808 sayılı yazısı ile Boğazlıyan Cumhuriyet Başsavcılığına intikal ettiği anlaşıldığından yeniden suç duyurusunda bulunulmasına gerek olmadığına,
- Sit alanında daha fazla tahribata neden olunmaması için taşınmazların belli aralıklarla kolluk kuvvetlerince kontrolünün sağlanmasına,
- Sit alanına ilişkin ilgili kurumlar tarafından süresi içinde Koruma Amaçlı İmar Planı hazırlanmasına;
- III. Derece Arkeolojik Sit alanına ilişkin "Geçiş Dönemi Yapılanma Koşulları"nın aşağıdaki gibi belirlenmesine;
  1. Günümüz koşullarının gerektirdiği alt yapı hizmetleri ve çevre düzenlemesinin proje aşamasından itibaren kültür katmanlarına zarar vermeyecek ve toprak kullanımını en alt düzeyde tutacak biçimde ele alınmasına; yol, su, kanalizasyon, elektrik, telefon gibi alt yapı projelerinin Koruma Bölge Kurulunca değerlendirilmesine,
  2. Taşınmaz kültür varlıklarının mahiyetine tesir etmeyecek şekilde Koruma Bölge Kurulundan izin almak koşuluyla birleştirme (tevhit) ve ayırma (ifraz) yapılmasına,
  3. Bu alanlarda ilgililerince inşaat izni verilmeden önce Müze Müdürlüğü uzmanları tarafından sondaj kazısı gerçekleştirilerek sondaj sonuçlarının bu alanlarla ilgili varsa kazı başkanının görüşleriyle birlikte Müze Müdürlüğünce Koruma Bölge Kuruluna iletildikten sonra Koruma Bölge Kurulunca karar alındıktan sonra uygulanmasına,
  4. Yeni yapılanma söz konusu olduğunda kazı yapılarak bodrum kat oluşturulmamasına,
  5. Bu alanlarda taş, toprak, kum vb. alınmayacak, kireç, taş, tuğla, mermer, kum, maden vb. ocaklarının açılmaması, toprak, cüruf, çöp, çöp, sanayi atığı vb. malzeme dökülmemesine,
  6. Bu alan içerisinde yapılacak bitkilendirme elemanlarının kültür varlıklarını etkilemeyecek şekilde seçilmesine ve buna göre projelendirilerek, büyük köklü ağaçlar dikilmemesine, karar verildi.

ASMALIDERE MEVKİLİ YERLEŞİM ALANI  
III.(ÜÇ) DERECE ARKEOLOJİK SİT ALANI SINIRI

Parsel Sınırı

III. derece arkeolojik sit alanı sınırı

2500



Not: Sit Alanı, Kaldırım hariç alanın da kapsamına girmez.  
Sit Alanı sınırları 3 derece İtrf-96 koordinatları ile gösterilmiştir.

## Kültür ve Turizm Bakanlıđından:

### ŞANLIURFA KÜLTÜR VARLIKLARINI KORUMA BÖLGE KURULU KARAR

**Toplantı Tarihi ve No** : 30.07.2024 - 452  
**Karar Tarihi ve No** : 30.07.2024 - 8837  
**Dosya No** : 63.11.550

**Toplantı Yeri**  
**ŞANLIURFA**

Şanlıurfa ili, Eyyübiye ilçesi, Yeni Mahalle, kentsel sit alanı ve koruma amaçlı imar planı sınırları içerisinde, özel mülkiyete ait, 497 ada 6 nolu parselde yer alan konut yapısının tesciline ilişkin Şanlıurfa Kültür Varlıklarını Koruma Bölge Kurulu Müdürlüğü uzmanlarının 31.05.2024 tarihli yerinde tespiti, Yeni Mahalle özel mülkiyete ait 497 ada 8 nolu parselde yer alan tescilli taşınmaz ile 497 ada 6 nolu parselde yer alan tescilsiz taşınmazın bir bütünlük arz ettiğinden birlikte tescil edilmesine ilişkin, Eyyübiye Belediye Başkanlığının 07.06.2024 tarih ve 4437 sayılı, Şanlıurfa Çevre Şehircilik ve İklim Değişikliği İl Müdürlüğünün 10.06.2024 tarih ve 9722400 sayılı, Şanlıurfa Kadastro Müdürlüğünün 06.06.2024 tarih ve 12907961 sayılı, Şanlıurfa İl Tarım ve Orman Müdürlüğünün 05.06.2024 tarih ve 14565122 sayılı kurum görüş yazıları, Şanlıurfa Kültür Varlıklarını Koruma Bölge Kurulu Müdürlüğü uzmanlarının 19.07.2024 tarih ve 2818789 sayılı raporu okundu. Konunun dosyası, öneri tescil fişi, fotoğraflar, bilgi ve belgeler incelendi. Yapılan görüşmeler sonucunda:

Şanlıurfa ili, Eyyübiye ilçesi, Yeni Mahalle, kentsel sit alanı ve koruma amaçlı imar planı sınırları içerisinde, özel mülkiyete ait 497 ada 8 nolu parselde yer alan tescilli taşınmazın, özel mülkiyete ait 497 ada 6 nolu parselde yer alan tescilsiz taşınmaz ile bir bütün olarak tescil edilmesine ilişkin;

- 497 ada 6 nolu parseldeki taşınmazın 2863 sayılı Yasa kapsamında korunması gerekli taşınmaz kültür varlığı özelliği göstermesi ve 497 ada 8 nolu parseldeki tescilli taşınmaz ile bütünlük arz etmesi nedeniyle tek yapı olarak tesciline,
  - Hazırlanan tescil fişinin uygun olduğuna,
  - Taşınmazın yapı grubunun “II. Grup Yapı” olarak belirlenmesine,
  - Tapu Müdürlüğünce 497 ada 6 nolu parselde bulunan taşınmazın tapu kütüğünün beyanlar hanesine “Korunması Gerekli Taşınmaz Kültür Varlığıdır” ve “II. Grup Yapıdır” şerhlerinin konulmasına,
  - 497 ada 8 nolu parselde yer alan taşınmazın tapu kütüğünde korunması gerekli taşınmaz kültür varlığı ve 2. Grup yapı şerhleri bulunduğundan ayrıca şerh konulmasına gerek olmadığına,
- karar verildi.

6676/1-1

## Kltr ve Turizm Bakanlıđından:

### ESKİŐEHİR KLTR VARLIKLARINI KORUMA BLGE KURULU

#### KARAR

26.04.209

**Toplantı Tarih ve no:** 28.06.2024 - 473

**Toplantı Yeri**

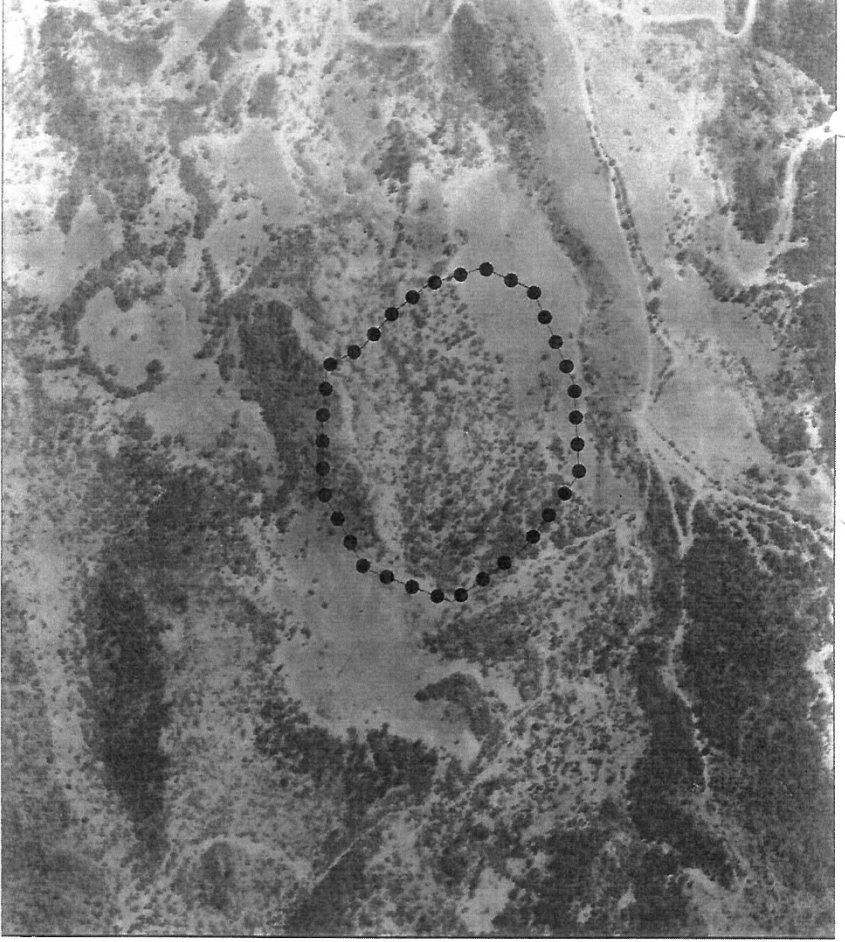
**Karar Tarih ve no :** 28.06.2024 - 12641

**ESKİŐEHİR**

EskiŐehir İli, Sarıcakaya İlçesi, Dađkpl Mahallesi sınırları ierisinde EskiŐehir Çevre, Őehircilik ve İklım DeđiŐikliđi İl Mdrlđnn 27.03.2024 tarih, 9142425 sayılı baŐvurusu kapsamında tespit edilen alanın Akkaya Tepesi Arkeolojik Alanı adıyla I. (Bir) Derece Arkeolojik Sit olarak tesciline esas hazırlanan bilgi ve belgelerin deđerlendirilmesi istemine iliŐkin Kurul Mdrlđ uzmanlarının 16.04.2024 tarihli ve 2645572 sayılı yerinde inceleme raporu, konuyla ilgili faaliyeti etkilenen kurum grŐlerinin ve sit sınırlarının aktarıldıđı kadastral krokinin iletilmesinin istendiđi Kurul Mdrlđnn 17.04.2024 tarih, 5000850 sayılı yazısı, ilgili kurum grŐlerinin iletildiđi yazılar, EskiŐehir Valiliđinin (Kadastro Mdrlđ) 19.04.2024 tarih, 12409501 sayılı yazısı, Kurul Mdrlđ uzmanının 25.06.2024 tarih, 2768136 sayılı dosya inceleme raporu ve hazırlanan geiŐ dnemi koruma esasları ve kullanma Őartları okundu, koordinatlı sit krokisi, sit sınırlarının aktarıldıđı kadastral kroki, tescil fiŐi, fotođrafları ve dosyası incelendi, yapılan grŐmeler sonucunda;

EskiŐehir İli, Sarıcakaya İlçesi, Dađkpl Mahallesi'nde tespit edilen ve 2863 sayılı Kanun'un 6. Maddesi kapsamında korunması gerekli kltr varlıklarından olan alanın "Akkaya Tepesi Arkeolojik Alanı" adıyla I.(Bir) Derece Arkeolojik sit olarak tesciline, alana iliŐkin hazırlanan tescil fiŐi, koordinatlı sit sınırı krokisi ve sit sınırlarının aktarıldıđı kadastral krokinin uygun olduđuna; sz konusu alanda Kltr ve Tabiat Varlıklarını Koruma Yksek Kurulu'nun Arkeolojik Sitler, Koruma ve Kullanma KoŐullarına iliŐkin 05.11.1999 tarih ve 658 sayılı İlke Kararı dođrultusunda hazırlanan geiŐ dnemi koruma esasları ve kullanma Őartlarının geerli olduđuna, sit sınırları ierisinde gvenlik nlemlerinin ilgili kurumlarca alınmasına ve Kurulumuzdan izinsiz herhangi bir fiziki ve inŐai mdahalede bulunulmamasına karar verildi.

KOORDİNATLI ARKEOLOJİK SİT SINIRI KROKİSİ



İl	Eskişehir	
İlçe	Sarıcakaya	
Mah.	Dağküpülü	
Pafta	125-A2	
Adı	Akçaya Tepesi Arkeolojik Alanı	
Tür/Derece	I.(Bir) Der. Arkeolojik Sit	
Ölçek	1/Krokî	
	I. (Bir) Der. Ark. Sit Sınırı	
I.(Bir) Derece Sit Sınırı Koordinat Listesi		
ITRF96-3° DOM33		
Nokta No	Y	X
1	557181.12	4427070.10
2	557231.82	4427016.66
3	557231.82	4427053.94
4	557207.78	4427053.94
5	557428.29	4427110.72
6	557412.34	4427161.70
7	557381.92	4427198.35
8	557352.08	4427223.80
9	557334.09	4427257.07
10	557276.92	4427261.68
11	557213.14	4427260.65
12	557181.12	4427261.68
13	557189.31	4427138.46

ESKİŞEHİR KÜLTÜR VARLIKLARINI  
KORUMA BÖLGE KURULUNUN  
28.06.2024 TARİH VE 12841 SAYILI KARARI

ERDİR

ASLI GİRİDİR

Rahime KÖRÜĞELÜ DUKAT  
Bölge Kurulu Müdürü

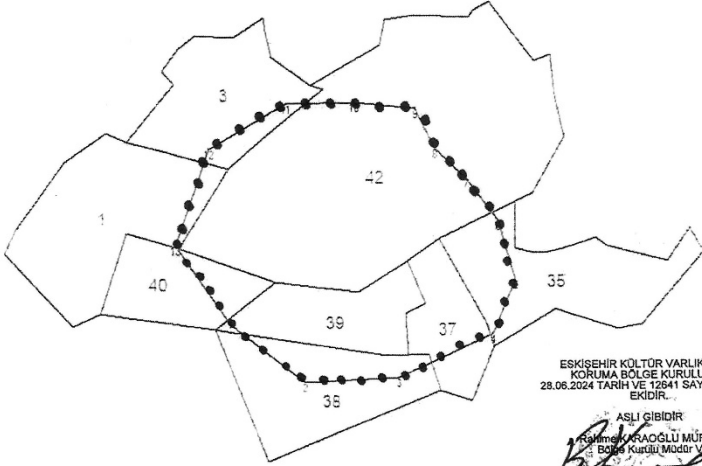




İli : Eskişehir  
İlçesi : Sarıcakaya  
Mahallesi : Dağköplü  
Ada Parsel No : 564 ada 1,3,35,37,38,39,40,42

Ek

AKKAYA TEEPSİ ARKEOLOJİK ALANI  
..... I.(BİR) DERECE ARKEOLOJİK SİT SINIRI



ESKİŞEHİR KÜLTÜR VARLIKLARINI  
KORUMA BÖLGE KURULUNUN  
28.08.2024 TARİH VE 12941 SAYILI KARARI  
EKİDİR.

ASLI GİBİDİR

Rahmetullah KARAĞÖZ MURAT  
Bölge Kurulu Müdürü

Sit Alanı Adı	Kapsadığı Kadastro Parselleri	Tamamı / Bir Kısmı
Dağköplü Mahallesi Akkaya Tepesi Arkeolojik Sit Alanı	564/1	Bir Kısmı
	564/3	Bir Kısmı
	564/35	Bir Kısmı
	564/37	Bir Kısmı
	564/38	Bir Kısmı
	564/39	Bir Kısmı
	564/40	Bir Kısmı
	564/42	Bir Kısmı
	<del>564/41</del>	<del>Bir Kısmı</del>

Eskişehir Kültür Varlıklarını Koruma Bölge Kurulu Müdürlüğü' nün 17.04.2024 tarihli ve 5000850 sayılı yazısı ekinde gönderilen koordinatların kadastro paftası ile karşılaştırılması sonucu hazırlanmıştır.18/04/2024

Kadastro Teknisyeni  
AHOŞMAN AĞIL

Kontrol Mühürlisi  
Songül KARAYAMAN

## Kltr ve Turizm Bakanlıđından:

### ESKİŐEHİR KLTR VARLIKLARINI KORUMA BLGE KURULU

#### KARAR

11.01.136

Toplantı Tarih ve no: 27.06.2024 - 472

Toplantı Yeri

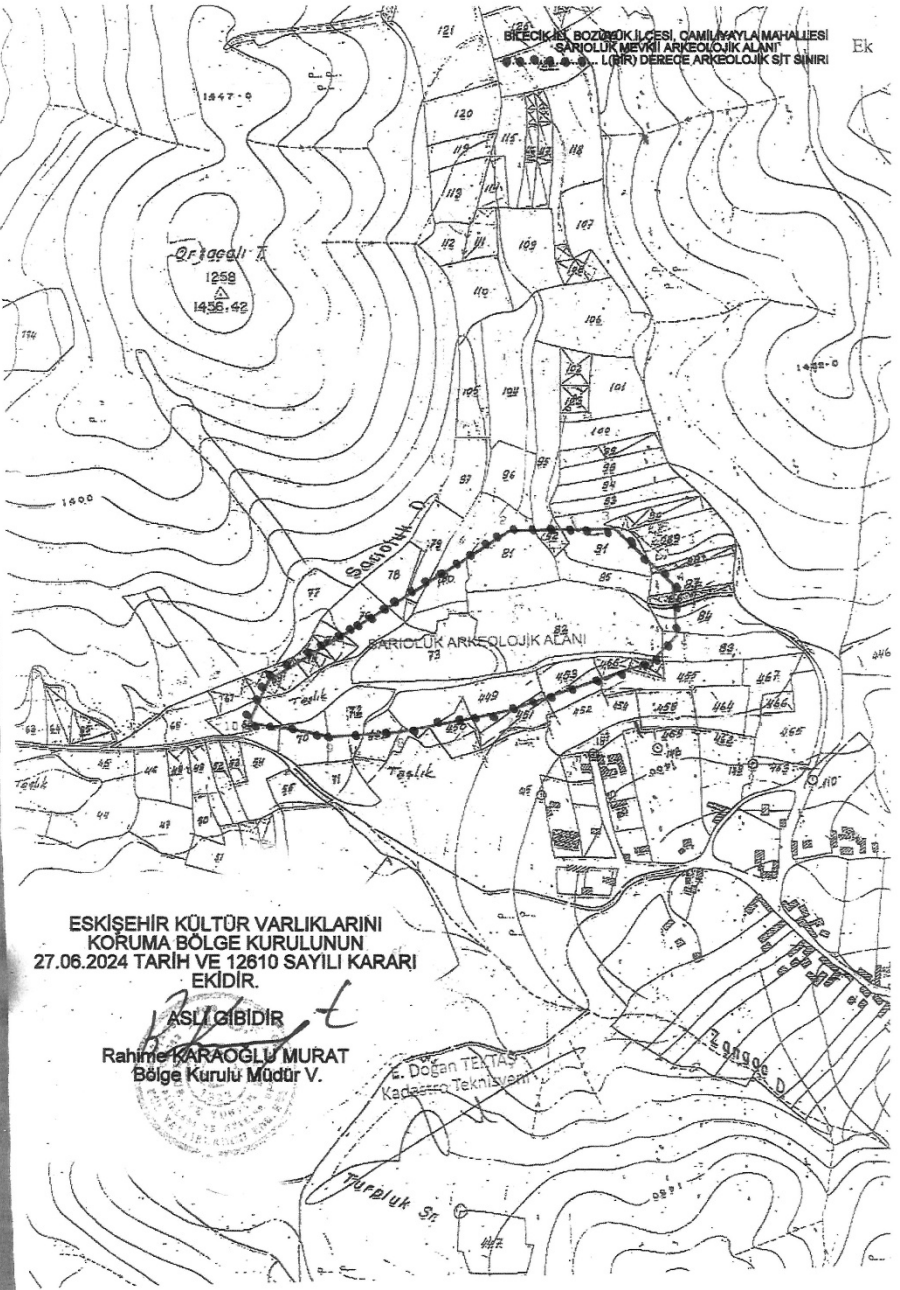
Karar Tarih ve no : 27.06.2024 - 12610

ESKİŐEHİR

Bilecik İli, Bozüyük İlçesi, Camiliyayla Köyü sınırları içerisinde yapılması planlanan RES projesine ilişkin Çevresel Etki Deđerlendirmesi, İzin ve Denetim Genel Müdürlüğünün 04.10.2023 tarih ve 7533770 sayılı yazısı, mevsim ve arazi şartlarının elverişli olduđu tarihte arazi çalışmalarının yapılabileceđinin bildirildiđi Kurul Müdürlüğünün 23.10.2023 tarih, 4333692 sayılı yazısı, yapılan arazi incelemesi kapsamında tespit edilen Sarıoluk Mevkii Arkeolojik Alanı'nın I. (Bir) Derece Arkeolojik Sit olarak tesciline esas hazırlanan bilgi ve belgelerin deđerlendirilmesi istemine ilişkin Kurul Müdürlüğü uzmanlarının 16.04.2024 tarih ve 2645593 sayılı yerinde inceleme raporu, konuyla ilgili faaliyeti etkilenen kurum görüşlerinin ve sit sınırlarının aktarıldıđı kadastral krokinin iletilmesinin istendiđi Kurul Müdürlüğünün 19.04.2024 tarih ve 5005808 sayılı yazısı, ilgili kurum görüşlerinin iletildiđi yazılar, Bilecik Valiliđinin (Kadastro Müdürlüğü) 25.04.2024 tarih 12454284 sayılı yazısı Bilecik İl Özel İdaresinin 13.05.2024 tarih, 47313 sayılı yazısı eki su ve kanal hizmetleri müdürlüğünün 09.05.2024 tarih, 47167 sayılı yazısı, Kurul Müdürlüğü uzmanının 25.06.2024 tarih, 2768114 sayılı dosya inceleme raporu ve hazırlanan geçiş dönemi koruma esasları ve kullanma şartları okundu, koordinatlı sit krokisi, sit sınırlarının aktarıldıđı kadastral kroki, tescil fiři, fotođrafları ve dosyası incelendi, yapılan görüşmeler sonucunda;

Bilecik İli, Bozüyük İlçesi, Camiliyayla Köyü'nde tespit edilen ve 2863 sayılı Kanun'un 6. Maddesi kapsamında korunması gerekli kltr varlıklarından olan alanın "Sarıoluk Mevkii Arkeolojik Alanı" adıyla I.(Bir) Derece Arkeolojik sit olarak tesciline, alana ilişkin hazırlanan tescil fiři, koordinatlı sit sınırı krokisi ve sit sınırlarının aktarıldıđı kadastral krokinin uygun olduđuna; söz konusu alanda Kltr ve Tabiat Varlıklarını Koruma Yüksek Kurulu'nun Arkeolojik Sitler, Koruma ve Kullanma Koşullarına ilişkin 05.11.1999 tarih ve 658 sayılı İlke Kararı dođrultusunda hazırlanan geçiş dönemi koruma esasları ve kullanma şartlarının geçerli olduđuna, sit sınırları içerisinde güvenlik önlemlerinin ilgili kurumlarca alınmasına ve Kurulumuzdan izinsiz herhangi bir fiziki ve inřai müdahalede bulunulmamasına karar verildi.

BİLECİK EK BOZÜZÜKÜLCESİ, CAMILIKYILMAHALLESİ  
SARIOLUK MEYVİ ARKEOLOJİK ALANI  
1:10000 L (BİR) DERECE ARKEOLOJİK SİT SINIRI



ESKİŞEHİR KÜLTÜR VARLIKLARINI  
KORUMA BÖLGE KURULUNUN  
27.06.2024 TARİH VE 12810 SAYILI KARARI  
EKİDİR.

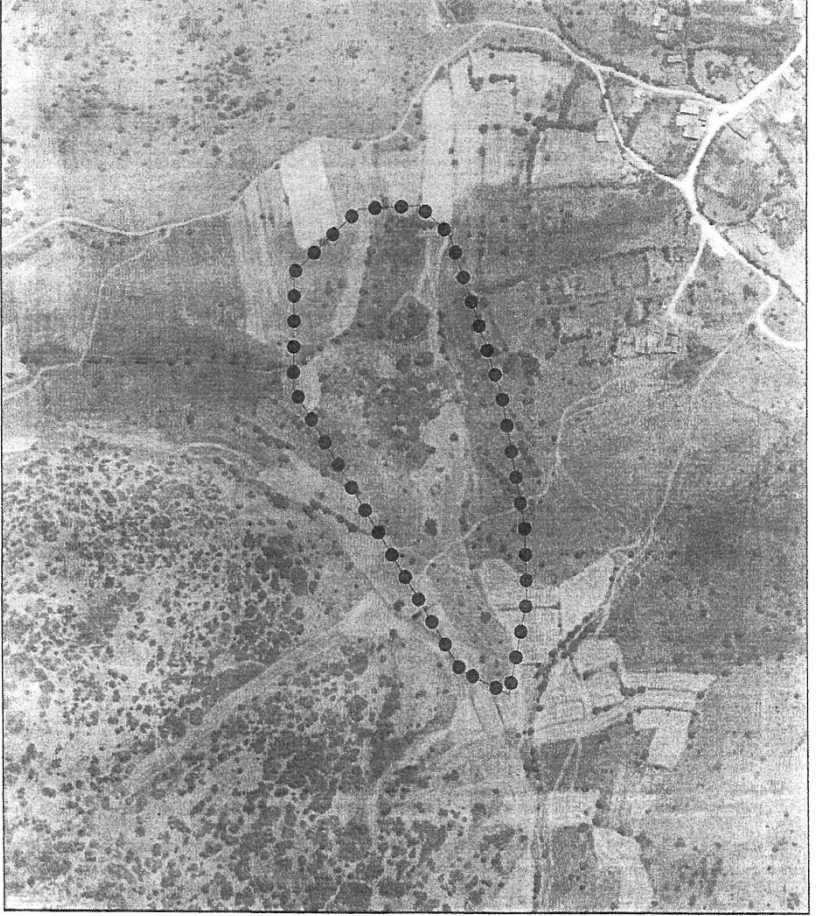
ASLI GIBİDİR

Rahime KARAĞLU MURAT  
Bölge Kurulu Müdürü V.

Doğan TEXTAS  
Kadastro Teknisyeni

Turpluk St.

KOORDINATLI ARKEOLOJİK SİT SINIRI KROKİSİ



İl	Bilecik
İlçe	Bozüyük
Mah.	Camiliyayla
Pafta	İ23-B4
Adı	Sarıoluk Mevki Arkeolojik Alanı
Tür/Derece	I.(Bir) Der. Arkeolojik Sit
Ölçek	1/Kroki
	I. (Bir) Der. Ark. Sit Sınırı

I.(Bir) Derece Sit Sınırı  
Koordinat Listesi

ITRF96-3° DDM33

Nokta No.	Y	X
1	481417.41	4408866.59
2	481692.19	4409028.09
3	481808.39	4409027.16
4	481870.03	4408963.95
5	481874.11	4408995.72
6	481845.54	4408876.54
7	481685.88	4408825.81
8	481558.65	4408803.79
9	481485.05	4408801.61
10	481394.00	4408819.85

ESKİŞEHİR KÜLTÜR VARLIKLARINI  
KORUMA BÖLGE KURULUNUN  
27.06.2024 TARİH VE 12610 SAYILI KARARI  
EKİDİR.

KAZANILDIR

RESMİ MÜHÜR  
Bölge Kurulu Müdürü V.