

Kültür ve Turizm Bakanlıđından:

Bursa Kùltür Varlıklarını Koruma Bölge Kurulu

KARAR

Toplantı Tarihi ve No : 22/07/2024- 618
Karar Tarihi ve No : 22/07/2024- 13485

16.07.13
Toplantı Yeri
BURSA

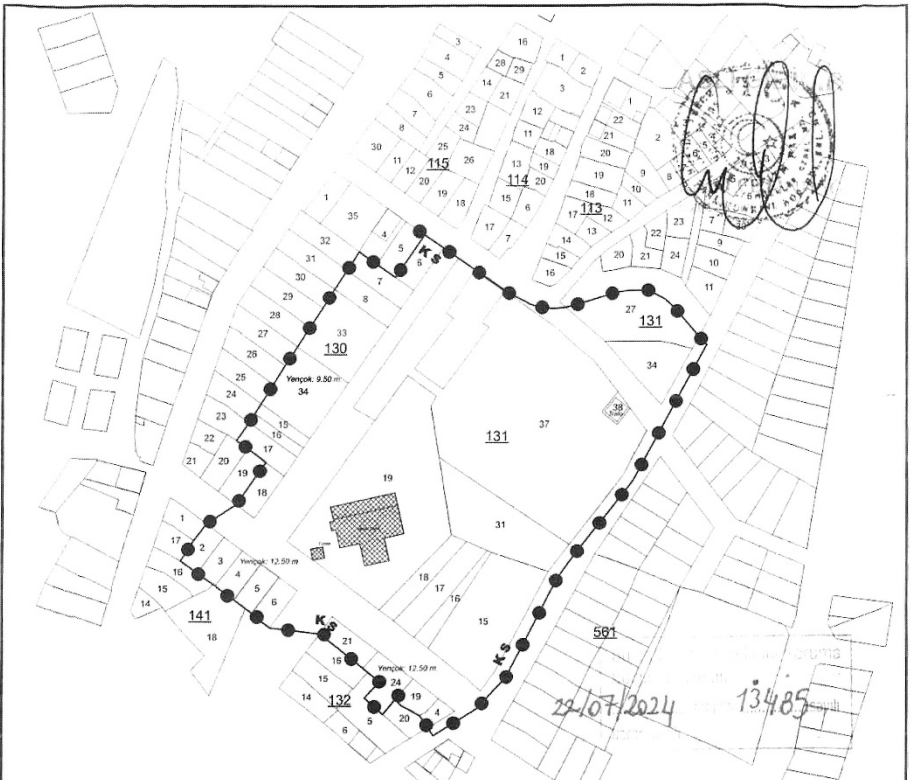
Bursa ili, Karacabey ilçesi, Selimiye Mahallesiinde, 1.grup korunması gerekli taşınmaz kùltür varlığı olarak tescilli İmaret Camii ve Türbesi'ne 18/04/2014 tarihli ve 3154 sayılı kararla korunma alanı belirlenen, 12/01/2018 tarihli ve 7509 sayılı kararla korunma alanı sınırında detay çalışması yapılan, 24/10/2023 tarihli ve 12821 sayılı kararla korunma alanına ilişkin Belediyesince teknik analiz çalışmasının iletilmesi halinde değerlendirileceđi bildirilen İmaret Camii Korunma Alanı Sınırının yeniden irdelenmesi talebine ilişkin Karacabey Belediye Başkanlığı'nın 25/06/2024 tarihli ve 6465 sayılı yazısı ile Koruma Bölge Kurulu Müdürlüğü'nün 22/07/2024 tarih ve 2817924 sayılı uzman raporu okundu, ekleri ve ilgili dosyası incelendi, yapılan görüşmeler sonucunda;

Bursa ili, Karacabey ilçesi, Selimiye Mahallesiinde, 1.grup korunması gerekli taşınmaz kùltür varlığı olarak tescilli İmaret Camii ve Türbesi'ne 18/04/2014 tarihli ve 3154 sayılı kararla korunma alanı belirlenen, 12/01/2018 tarihli ve 7509 sayılı kararla korunma alanı sınırında detay çalışması yapılan, 24/10/2023 tarihli ve 12821 sayılı kararla korunma alanına ilişkin Belediyesince teknik analiz çalışmasının iletilmesi halinde değerlendirileceđi bildirilen İmaret Camii Korunma Alanı Sınırının;

12/01/2018 tarihli ve 7509 sayılı kararla; 1.grup korunması gerekli taşınmaz kùltür varlığı olarak tescilli İmaret Camii'ni siluet açısından etkilemesi nedeniyle saçak kotları ; 130 ada/ 18, 17, 16, 15, 34, 33, 8, 7, 6 parseller 9.50 metre, 141 ada/ 2, 3, 4, 5, 6 parseller ile 132 ada/ 21, 24, 19, 4 parseller 12.50 metre olarak belirlenen taşınmazları kapsayacak şekilde korunma alanı sınırının kararımız eki paftada revize edildiđi haliyle 2863 sayılı Kanunun 8. Maddesi doğrultusunda uygun olduđuna,

Korunma alanında yer alan parsellerin ilgili tapu müdürlüğüne tapu beyan hanesine "Korunma alanındadır" şerhinin konularak sonucundan belgelerıyla birlikte Koruma Bölge Kurulu Müdürlüğü'ne bilgi verilmesine,

Kararımız eki paftada belirlenen korunma alanı sınırının ve yükseklik (Yençok) değerlerinin yürürlükteki imar planına işlenmesine, 2863 sayılı Kanunun 8.maddesine göre "Korunma alanında yapılacak her türlü uygulama öncesi Koruma Bölge Kurulu izni alınması gerektiđi" şeklinde plan notu konularak hazırlanacak plan deđişikliđinin değerlendirilmek üzere Kurulumuza iletilmesine karar verildi.



İMARET CAMII KORUNMA ALANI KÖŞE KOORDİNAT LİSTESİ

NoktaNo	Y	X	NoktaNo	Y	X
X0	616318.964	4455695.976	X1	616315.579	4455569.489
X2	616304.717	4455682.266	X3	616300.639	4455586.005
X4	616290.768	4455656.624	X5	616290.405	4455598.963
X6	616286.388	4455606.167	X7	616284.860	4455598.938
X8	616280.859	4455589.476	X9	616278.074	4455598.855
X10	616261.870	4455475.007	X11	616260.574	4455565.537
X12	616255.739	4455562.470	X13	616252.828	4455462.710
X14	616250.796	4455382.182	X15	616245.963	4455582.623
X16	616241.059	4455383.846	X17	616231.320	4455588.939
X18	616229.862	4455418.406	X19	616217.444	4455404.614
X20	616209.019	4455604.245	X21	616202.404	4455608.797
X22	616198.287	4455392.713	X23	616186.824	4455596.150
X24	616195.140	4455397.211	X25	616194.220	4455614.566
X26	616193.679	4455399.085	X27	616192.221	4455401.642
X28	616190.163	4455408.737	X29	616182.873	4455406.264
X30	616181.392	4455408.623	X31	616181.129	4455595.877
X32	616172.835	4455402.135	X33	616174.549	4455416.629
X34	616172.860	4455501.662	X36	616169.210	4455420.997
X36	616167.867	4455409.583	X37	616167.759	4455409.421
X38	616167.592	4455422.724	X39	616165.042	4455607.161
X40	616159.721	4455598.063	X41	616155.528	4455411.938
X42	616154.114	4455590.628	X43	616148.925	4455582.304
X44	616147.728	4455437.976	X45	616143.190	4455573.542
X46	616137.752	4455564.915	X47	616132.288	4455536.718
X48	616127.105	4455548.471	X49	616125.660	4455440.607
X50	616123.855	4455420.119	X51	616121.856	4455039.959
X52	616119.056	4455535.566	X53	616117.911	4455447.054
X54	616117.694	4455446.766	X55	616118.556	4455331.648
X56	616115.966	4455520.172	X57	616115.017	4455446.197
X58	616114.866	4455591.060	X59	616110.309	4455293.637
X60	616110.777	4455495.255	X61	616109.957	4455452.626
X62	616105.337	4455496.126	X63	616101.971	4455469.088
X64	616100.698	4455459.759	X65	616097.760	4455486.690
X66	616093.781	4455464.544	X67	616092.078	4455479.195
X68	616086.168	4455470.079			

(E0-N0) 3 Dönce - Dışın No 27

BURSA İLİ

KARACABEY İLÇESİ

SELİMİYE MAHALLESİ



İMARET CAMİİ

İMARET CAMİİ TÜRESBİ

İMARET CAMİİ KORUNMA ALANI SINIRI

PAFTA : 15

ADA / PARSEL : 130 / 6, 7, 8, 33, 34, 15, 16, 17, 18 ;
131 / 15 (Park), 16 (Park), 17 (Park), 18 (Park), 19 (İmaret Camii),
27, 31 (Park), 34, 37, 38 ;
132 / 4, 19, 21, 24 ;
141 / 2, 3, 4, 5, 6

ÖLÇEK : 1 / 2000

Not 1: 130 / 6, 7, 8, 33, 34, 15, 16, 17, 18 parsellerde yapılacak yeni yapılanma uygulamalarında Şağak Kotu (Yençok): 9.50 m. olacaktır.

Not 2: 132 / 4, 19, 21, 24 ile 141 / 2, 3, 4, 5, 6 parsellerde yapılacak yeni yapılanma uygulamalarında Şağak Kotu (Yençok): 12.50 m. olacaktır.

Kltr ve Turizm Bakanlıđından:

**ADANA KLTR VARLIKLARINI KORUMA BLGE KURULU
KARAR**

01.00.295

TOPLANTI YERİ

ADANA

TOPLANTI TARİHİ VE NO: 27.07.2023-534

KARAR TARİHİ VE NO : 27.07.2023-16489

Adana ili, Seyhan ilçesi, Çınarlı Mahallesi, 388 ada 1 parselde yer alan Adana Kltr ve Tabiat Varlıklarını Koruma Blge Kurulunun 01.06.1990 gn ve 581 sayılı kararı ile tescil uygun bulunan, zel mlkiyete ait tescilli taşınmaz kltr varlığının korunma alanının belirlenmesine ynelik; Blge Kurulu Mdrlđ uzmanları tarafından hazırlanan 17.07.2023 gn ve 2153486 sayılı yerinde inceleme raporu okundu, ekleri ve konunun iřlem dosyası incelendi, yapılan grřmeler sonucunda;

Adana ili, Seyhan ilçesi, Çınarlı Mahallesi, 388 ada 1 parselde yer alan tescilli taşınmaz kltr varlığına ynelik kararımız eki korunma alanı haritasının uygun olduđuna, yapı grubunun 2. Grup olarak belirlenmesine, tescilli taşınmazın yařamını srdrebilmesi iin ivedilikle rlve, restitsyon ve restorasyon projelerinin Kurulumuza sunulmasına karar verildi.

ÇINARLI 388 ADA 1 PARSELDE ÇIKARILAN 2. GRUP TESCİLLİ YAPININ KORUNMA ALANI HARİTASI

İL: ADANA

İLÇE: SEYHAN

MAHALLE: ÇINARLI

ADA/PARSEL: TESCİLLİ YAPI: 388/1

KORUNMA ALANI: 388/1, 41, 42

388/51

388/52

388/19

388/18

388/20

388/17

388/16

388/47

388/46

388/34

388/40

388/37

388/38

388/5

388/4

388/3

1653/133

1653/129

1653/36

388/44

388/42

388/41

388/43

388/45

388/46

388/47

388/48

388/49

388/50

388/51

388/52

388/53

388/54

388/55

388/56

388/57

388/58

388/59

388/60

388/61

388/62

388/63

388/64

388/65

388/66

388/67

388/68

388/69

388/70

388/71

388/72

388/73

388/74

388/75

388/76

388/77

388/78

388/79

388/80

388/81

388/82

388/83

388/84

388/85

388/86

1:500



ADANA KÜLTÜR VARLIKLARINI KORUMA BÖLGE KURULUNUN 21.07.2011 TARİHİNDE ALINAN VE 164/53 SAYILI KARAR İTİDİR.

ADANA KÜLTÜR VARLIKLARINI KORUMA BÖLGE KURULU KARARI

BASKAN

BASKAN YRD.

ÜYE

ÜYE

ÜYE

ÜYE

ÜYE

ÜYE

ÜYE

ÜYE

ÜYE

ÜYE

ÜYE

BAŞKAN

BAŞKAN YRD.

ÜYE

ÜYE

ÜYE

ÜYE

ÜYE

ÜYE

ÜYE

ÜYE

ÜYE

ÜYE

ÜYE

ÜYE

BAŞKAN

BAŞKAN YRD.

ÜYE

ÜYE

ÜYE

ÜYE

ÜYE

ÜYE

ÜYE

ÜYE

ÜYE

ÜYE

ÜYE

ÜYE

BAŞKAN

BAŞKAN YRD.

ÜYE

ÜYE

ÜYE

ÜYE

ÜYE

ÜYE

ÜYE

ÜYE

ÜYE

ÜYE

ÜYE

ÜYE

BAŞKAN

BAŞKAN YRD.

ÜYE

ÜYE

ÜYE

ÜYE

ÜYE

ÜYE

ÜYE

ÜYE

ÜYE

ÜYE

ÜYE

ÜYE

BAŞKAN

BAŞKAN YRD.

ÜYE

ÜYE

ÜYE

ÜYE

ÜYE

ÜYE

ÜYE

ÜYE

ÜYE

ÜYE

ÜYE

ÜYE

KOORDİNAT ÖZET ÇİZELGESİ

NoktaNo	UTM 3 İTRF 96			UTM 6 ED 50		
	Y	X	Z	Y2	X2	Z2
1	439892.014	4095709.715	706928.629	4096559.887		
2	439902.778	4095711.801	706939.323	4096562.311		
3	439811.337	4095713.206	706947.834	4096563.985		
4	439811.813	4095710.964	706948.380	4096561.759		
5	439812.724	4095708.497	706949.368	4096559.322		
6	439815.082	4095703.327	706951.889	4096554.228		
7	439816.331	4095698.511	706954.288	4096549.465		
8	439817.337	4095688.288	706956.121	4096545.121		
9	439818.910	4095687.587	706957.210	4096537.763		
10	439819.136	4095686.853	706957.482	4096537.763		
11	439809.471	4095686.112	706946.823	4096536.844		
12	439801.916	4095685.179	706939.300	4096535.673		
13	439891.431	4095684.110	706928.852	4096534.274		
14	439890.674	4095680.668	706927.890	4096540.605		
15	439890.194	4095686.467	706927.227	4096546.587		
16	439889.827	4095700.272	706926.740	4096550.379		
17	439889.278	4095700.673	706930.177	4096550.888		

Kltr ve Turizm Bakanlıđından:

**ADANA KLTR VARLIKLARINI KORUMA BLGE KURULU
KARAR**

TOPLANTI TARİHİ VE NO: 29.07.2024-586
KARAR TARİHİ VE NO : 29.07.2024-17964

01.02.1452
TOPLANTI YERİ
ADANA

Adana ili, Ceyhan ilçesi, Çokçapınar Mahallesi, tescil harici alan ile mlkiyeti hazineye ait 171 parselin bir kısmında tespiti yapılan taş alım yerinin 1. Derece Arkeolojik Sit Alanı olarak tescil önerisine ilişkin; Adana Bykşehir Belediye Başkanlıđının 28.06.2024 gn ve 523482 sayılı grş yazısı, Karayolları 5. Blge Mdrlđnn 03.06.2024 gn ve 1544462 sayılı grş yazısı, DSİ 6. Blge Mdrlđnn 21.05.2024 gn ve 4629200 sayılı grş yazısı, Maden ve Petrol İřleri Genel Mdrlđnn 17.05.2024 gn ve 2024233609 sayılı grş yazısı, Adana Kltr Varlıklarını Koruma Blge Kurul Mdrlđnn 14.05.2024 gn ve 5125655 sayılı tescil grş istenen yazısı, Koruma Blge Kurul Mdrlđ uzmanlarınca hazırlanan hazırlanan 26.07.2024 gn ve 2830265 sayılı dosya inceleme raporu, Koruma Blge Kurul Mdrlđ uzmanlarınca hazırlanan 17.05.2024 gn ve 2703005 sayılı yerinde inceleme raporu Ceyhan Milli Emlak Mdrlđnn 18.04.2024 gn ve 9272655 sayılı yazısı okundu, ekleri ve iřlem dosyası incelendi, yapılan grşmeler sonucunda;

Adana ili, Ceyhan ilçesi, Çokçapınar Mahallesi, tescil harici alan ile mlkiyeti hazineye ait 171 parselin bir kısmında tespiti yapılan taş alım yerinin 2863 sayılı Yasa kapsamında taşınmaz kltr varlıđı niteli taşıdıđı Koruma Blge Kurulu Mdrlđ uzmanlarınca hazırlanan 26.07.2024 gn ve 2830265 sayılı rapordan anlařıldıđından, kararımız eki haritada gsterildiđi řekliyle 1. Derece Arkeolojik Sit Alanı olarak tescil edilmesine, kararımız eki sit fiři, sit haritası ve Kltr ve Tabiat Varlıklarını Koruma Yksek Kurulunun, Arkeolojik Sitler, Koruma ve Kullanma Kořulları bařlıklı 05.11.1999 gn ve 658 sayılı ilke kararı dođrultusunda belirlenen Geçiř Dnemi Koruma Esasları ve Kullanma Kořullarının uygun olduđuna karar verildi.

İL:ADANA

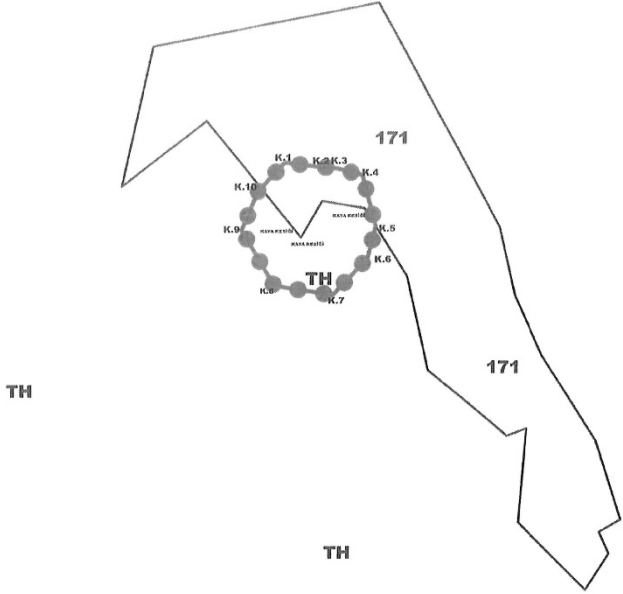
İLÇE:CEYHAN

MAHALLE:ÇOKÇAPINAR

ADA/PARSEL: 171-TH



ÖLÇEK:1/2000



ADANA KÜLTÜR VARLIKLARINI KORUMA BÖLGE
KURULUNUN 29.02.2004 ve 1.966
SAYILI KARAR EKİDİR.

KOORDİNAT ÖZET ÇİZELGESİ

UTM 3 ITRF 96

UTM 6 ED 50

ADANA KÜLTÜR VARLIKLARINI KORUMA
BÖLGE KURULU ONAYI

BAŞKAN *[Signature]*
BAŞKAN YRD. *[Signature]*
ÖYE *[Signature]*
ÖYE *[Signature]*
ÖYE *[Signature]*
ÖYE *[Signature]*
ÖYE *[Signature]*
ÖYE *[Signature]*

Nokta No	UTM 3 ITRF 96		UTM 6 ED 50		Datum
	(UTM)UniversalTrans Y	ITRF96(Internationa X	(UTM)UniversalTrans Y2	ED50(European X2	
K.1	473275.068	4093535.346	740370.291	4095436.080	
K.2	473291.896	4093533.039	740387.189	4095436.305	
K.3	473297.015	4093533.023	740392.308	4095436.450	
K.4	473310.801	4093529.500	740406.202	4095433.361	
K.5	473316.896	4093506.218	740413.029	4095410.276	
K.6	473313.207	4093491.614	740409.502	4095395.559	
K.7	473286.919	4093474.767	740394.047	4095376.202	
K.8	473270.121	4093479.154	740367.116	4095381.744	
K.9	473255.008	4093504.555	740351.206	4095406.663	
K.10	473262.614	4093522.098	740358.257	4095424.443	

LEJANT



I. DERECE ARKEOLOJİK SİT

KADASTRAL PARSEL SINIRI

Serkan KANAR
Uzman

HAZIRLAYANLAR

Dr.Keenan BEŞALTI
Sanat Tarihcisi

Eda CAN
Müze Araştırmacısı

Kültür ve Turizm Bakanlıđından:

ADANA KÜLTÜR VARLIKLARINI KORUMA BÖLGE KURULU KARAR

33.10.426

TOPLANTI YERİ

ADANA

TOPLANTI TARİHİ VE NO: 31.07.2024-588

KARAR TARİHİ VE NO : 31.07.2024-18031

Mersin ili, Mezitli ilçesi, Mezitli Mahallesi sınırları içinde yer alan, Soli-pompeiopolis Antik Kenti 3. Derece Arkeolojik Sit Alanı sınırları içerisinde bulunan, Koruma Bölge Kurulunun 30.03.2023 gün ve 15971 sayılı kararı ile tescil edilen 1. derece arkeolojik sit alanı sınırlarının revizyonuna ilişkin; Mersin Valiliđi İl Kültür ve Turizm Müdürlüđünün 12.12.2023 gün ve 4529225 sayılı ile 07.05.2024 gün ve 5086267 sayılı yazıları ve ekleri Mersin Müze Müdürlüğü uzmanlarınca hazırlanmış 30.11.2023 gün ve 4483158 sayılı ile 06.05.2024 gün ve 5079076 sayılı raporları, Adana Kültür Varlıklarını Koruma Bölge Kurulunun 22.01.2024 gün ve 17186 sayılı kararı, Koruma Bölge Kurulu Müdürlüđünün 05.06.2024 gün ve 5225361 sayılı kurum görüşü istenen yazısı, Karayolları 5. Bölge Müdürlüđünün 11.06.2024 gün ve 1552919 sayılı yazısı, Devlet Su İşleri 6. Bölge Müdürlüđünün bila tarihli ve 4700723 sayılı yazısı, Maden ve Petrol İşleri Genel Müdürlüđünün 10.06.2024 tarihli ve 2024274185 sayılı yazısı, Mersin Çevre, Şehircilik ve İklim Deđişikliği İl Müdürlüđünün bila tarihli ve 9798785 sayılı yazısı, Mersin Büyükşehir Belediyesi İmar ve Şehircilik Dairesi Başkanlığının bila tarihli ve 812790 sayılı yazısı, Mersin İl Tarım ve Orman Müdürlüđünün bila tarihli ve 14653873 sayılı yazısı, Koruma Bölge Kurulu Müdürlüğü uzmanlarınca hazırlanan 11.07.2024 tarihli ve 2803377 sayılı yerinde inceleme raporu ve ekleri, konunun işlem dosyası incelendi, yapılan görüşmeler sonucunda;

Mersin ili, Mezitli ilçesi, Mezitli Mahallesi sınırları içinde yer alan, Soli-pompeiopolis Antik Kenti 3.derece arkeolojik sit alanı sınırları içerisinde Mersin Müze Müdürlüğü uzmanlarınca açılan sondajlarda tespit edilen kültür varlıklarının (yapı kalıntısı, top/gülle, figürin vb.) 2863 sayılı Yasanın 6. Maddesi kapsamında kültür varlığı niteliđi taşıdığı Koruma Bölge Kurulu Müdürlüğü uzmanlarınca hazırlanan 11.07.2024 tarihli ve 2803377 sayılı rapordan anlaşıldığından, kararımız eki haritada belirtildiđi şekilde 1. derece arkeolojik sit alanı olarak tescil edilmesine, kararımız eki revize sit haritası ve sit fişinin uygun olduğuna, Koruma Amaçlı İmar Planında 1. derece arkeolojik sit alanları için belirlenen hükümlerin geçerli olduğuna karar verildi.

Kültür ve Turizm Bakanlıđından:

ADANA KÜLTÜR VARLIKLARINI KORUMA BÖLGE KURULU KARAR

33.05.3292

Toplantı tarihi ve No : 24.05.2023-525

Toplantı Yeri

Karar Tarihi ve No : 24.05.2023-16232

ADANA

Mersin İli, Silifke İlçesi, Uzuncaburç Mahallesi, Doğal-1. Derece Arkeolojik sit alanı sınırları içerisinde kalan, özel mülkiyete ait 156 ada 1 parselde kayıtlı taşınmazın tesciline yönelik; Mersin Büyükşehir Belediye Başkanlığı'nın 23.11.2022 gün ve 447117,10.05.2023 gün ve 553441 sayılı yazıları, Koruma Bölge Kurulu Müdürlüğü'nün 10.04.2023 gün ve 3668713 sayılı yazısı, DSİ 6. Bölge Müdürlüğü'nün 3357661 sayılı yazısı, Koruma Bölge Kurulu'nun 16.12.2022 gün ve 15645 sayılı kararı, Koruma Bölge Kurul Müdürlüğü uzmanlarının 22.05.2023 gün ve 2059971 sayılı yerinde inceleme raporu okundu, ekleri ve konunun işlem dosyası incelendi, yapılan görüşmeler sonucunda;

Mersin İli, Silifke İlçesi, Uzuncaburç Mahallesi, Doğal-1. Derece Arkeolojik sit alanı sınırları içerisinde kalan, özel mülkiyete ait 156 ada 1 parselde kayıtlı taşınmazın 2863 sayılı yasanın 6. Maddesi kapsamında kültür varlığı niteliđi taşıdığı anlaşıldığından tesciline, kararımız eki anıt fişinin uygun olduğuna, yapı grubunun 2. Grup olarak belirlenmesine, Kültür ve Tabiat Varlıklarını Koruma Yüksek Kurulu'nun 05.11.1990 gün ve 660 sayılı ilke kararı doğrultusunda hazırlanacak rölöve, restitüsyon ve restorasyon projelerinin Kurulumuza sunulmasına karar verildi.

7249/1-1

Kltr ve Turizm Bakanlıđından:

**ADANA KLTR VARLIKLARINI KORUMA BLGE KURULU
KARAR**

33.06.1400
TOPLANTI YERİ
ADANA

TOPLANTI TARİHİ VE NO: 30.07.2024-587
KARAR TARİHİ VE NO : 30.07.2024-18006

Mersin ili, Tarsus İlçesi, Kızılmurat Mahallesi, 3. Derece Arkeolojik Sit alanı içinde bulunan, özel mlkiyete ait, yapı kalıntıları tespit edilen, 571 ada 12 nolu parselin 1. Derece Arkeolojik Sit Alanı olarak tesciline iliřkin; Adana Kltr Varlıklarını Koruma Blge Kurulunun 21.05.2024 gn ve 17731 sayılı kararı, Adana Kltr Varlıklarını Koruma Blge Kurulunun 05.06.2024 tarih ve 5237245 sayılı kurum grř yazısı, Mersin Valiliđi İl Kltr ve Turizm Mdrlđnn 04.07.2024 tarihli ve 5356591 sayılı yazısı ve eki, Tarsus Belediye Bařkanlıđının 27.06.2024 tarihli ve 148833 sayılı yazısı, DSİ 6. Blge Mdrlđnn 13.06.2024 tarih ve 4714215 sayılı yazısı, Mersin Çevre Őehirçilik ve İklim Deđiřikliđi İl Mdrlđnn 12.06.2024 tarihli ve 9738319 sayılı yazısı, Karayolları 5. Blge Mdrlđnn 11.06.2024 tarih ve 1552918 sayılı yazısı, Enerji ve Tabii Kaynaklar Bakanlıđının 10.06.2024 tarih ve 2024273581 sayılı yazısı, Adana Kltr Varlıklarını Koruma Blge Kurulu Mdrlđ uzmanlarınca hazırlanan 16.07.2024 tarih ve 2806639 sayılı yerinde inceleme raporu okundu, ekleri ve konunun iřlem dosyası incelendi, yapılan grřmeler sonucunda;

Mersin ili, Tarsus İlçesi, Kızılmurat Mahallesi, 3. Derece Arkeolojik Sit alanı içinde bulunan, özel mlkiyete ait, yapı kalıntıları tespit edilen, 571 ada 12 nolu parselin kararımız eki haritada koordinatlarıyla belirtildiđi řekilde 1. Derece Arkeolojik Sit Alanı olarak tescil edilmesine, kararımız eki sit fiři ve sit haritasının uygun olduđuna, Koruma Blge Kurulunun 28.01.2015 gn ve 4601 sayılı kararı ile belirlenen ve 27.02.2018 gn ve 9175 sayılı karar ile KAİP yapılarına kadar sresi uzatılan Geçiř Dnemi Koruma Esasları ve Kullanma Kořullarının bu alan iin de geerli olduđuna, parselde bulunan kltr varlıklarının belgeleme alıřmalarının Kltr Varlıklarını Koruma Yksek Kurulunun 05.11.1999 gn ve 660 sayılı İlke Kararı dođrultusunda hazırlanarak Kurulumuza sunulmasına, parsel ve evresinde can ve mal gvenliđi ile kltr varlıklarının korunmasına ynelik nlemlerin parsel maliki ve Belediyesince alınmasına/aldırılmasına karar verildi.

ZORBAZ YAPI KALINTISI 1. DERECE ARKEOLOJİK SİT ALANI TESCİL HAR

İL: MERSİN

İLÇE: TARSUS

MAHALLE: KIZILMURAT

ADA/PARSEL: 571/12



1/250

571/13

571/16

571/9

571/8

571/12

571/17

ADANA KÜLTÜR VARLIKLARINI KORUMA BÖLGE
KURULUNUN 30.09.2016 GÜN VE 1806
SAYILI KARAR EKİDİR.

ADANA KÜLTÜR VARLIKLARINI KORUMA
BÖLGE KURULU ONAYI

BAŞKAN

BAŞKAN YRD.

ÜYE

ÜYE

ÜYE

ÜYE

ÜYE

ÜYE

ÜYE

ALAN ÇIKTISI

Ada	HesapAlan
SİT_1	154.740

KOORDİNAT ÖZET ÇİZELGESİ

UTM 3 ITRF 96

UTM 6 ED 50

NoktaNo	Y	X	Y2	X2
1	401607.132	4087883.762	668910.432	4087532.931
2	401603.433	4087890.366	668906.528	4087539.414
3	401606.743	4087892.033	668909.783	4087541.185
4	401612.967	4087895.554	668915.892	4087544.899
5	401618.320	4087898.582	668921.147	4087548.094
6	401621.672	4087900.478	668924.437	4087550.094
7	401621.701	4087900.507	668924.465	4087550.123
8	401621.079	4087901.579	668923.809	4087551.175
9	401622.774	4087902.563	668925.472	4087552.212
10	401623.111	4087901.983	668925.827	4087551.643
11	401623.387	4087901.507	668926.118	4087551.176
12	401625.977	4087898.513	668928.801	4087548.266
13	401626.824	4087897.047	668929.693	4087546.827
14	401621.477	4087893.420	668924.464	4087543.034
15	401610.470	4087885.952	668913.699	4087535.225
16	401608.139	4087884.370	668911.419	4087533.571

LEJANT



1. DERECE ARKEOLOJİK SİT

KADASTRAL PARSEL SINIRI

HAZIRLAYANLAR

ÖMER AVOBAŞI
ARKEOLOGHÜSEYİN AKILLI
ŞEHİR PLANCISISENA GÜRHAN
ŞEHİR PLANCISIRÜMEYSA ÇETİN
HARİTA MÜHENDİSİ

Kltr ve Turizm Bakanlıđından:

**ADANA KLTR VARLIKLARINI KORUMA BLGE KURULU
KARAR**

TOPLANTI TARİHİ VE NO:31.07.2024-588
KARAR TARİHİ VE NO :31.07.2024-18037

33.11.707
TOPLANTI YERİ
ADANA

Mersin ili, Toroslar ilçesi, Kerimler ve Işıktepe Mahalleleri arasında Tapulama Harici Alanda tespit edilen alanın Kerimler Işıktepe 1. Derece Arkeolojik Sit Alanı olarak tesciline ilişkin; Mersin Valiliđi İl Kltr ve Turizm Mdrlđnn 19.03.2024 tarihli ve 4906567 sayılı yazısı ve eki, Adana Kltr Varlıklarını Koruma Blge Kurulunun 16.05.2024 tarih ve 5141591 sayılı kurum grş yazısı, DSİ 6. Blge Mdrlđnn 22.05.2024 tarih ve 4643154 sayılı yazısı, Mersin evre Şehircilik ve İklim Deđişikliği İl Mdrlđnn 21.05.2024 tarihli ve 9535486 sayılı yazısı, Karayolları 5. Blge Mdrlđnn 03.06.2024 tarih ve 1545168 sayılı yazısı, Toroslar Belediyesi İmar ve Şehircilik Mdrlđnn 28.05.2024 tarihli ve 173509 sayılı yazısı, Mersin Kadastro Mdrlđnn 06.06.2024 tarih 12709632 sayılı yazısı, Mersin Bykşehir Belediye Başkanlıđının 14.06.2024 tarih ve 807269 sayılı yazısı, Enerji ve Tabii Kaynaklar Bakanlıđının 21.05.2024 tarih ve 2024238072 sayılı yazısı, Adana Kltr Varlıklarını Koruma Blge Kurulu Mdrlđ uzmanlarınca hazırlanan 11.07.2024 tarih ve 2802759 sayılı yerinde inceleme raporu okundu, ekleri ve konunun iřlem dosyası incelendi, yapılan grřmeler sonucunda;

Mersin ili, Toroslar ilçesi, Kerimler ve Işıktepe Mahalleleri arasında, Tapulama Harici Alanda tespit edilen gztleme kulesi, stilize dađ keisi motifleri (petroglif), ezme ukuru bulunan alanın kararımız eki haritada koordinatlarıyla belirtildiđi řekilde Kerimler Işıktepe 1. Derece Arkeolojik Sit Alanı olarak tescil edilmesine, kararımız eki sit fiři, sit haritası ve Kltr ve Tabiat Varlıklarını Koruma Yksek Kurulunun, Arkeolojik Sitler, Koruma ve Kullanma Kořulları bařlıklı 05.11.1999 gn ve 658 sayılı ilke kararı dođrultusunda belirlenen Geiř Dnemi Koruma Esasları ve Kullanma Kořullarının uygun olduđuna karar verildi.

KERİMLER İŞİKTEPE 1. DERECE ARKEOLOJİK SİT ALANI TESCİL HARİTASI

İL: MERSİN

İLÇE: TOROSLAR

MAHALLE: KERİMLER - İŞİKTEPE

ADA/PARSEL: THA



ADANA KÜLTÜR VARLIKLARINI KORUMA BÖLGE KURULUNUN 15.12.2012 GÜN VE 16.12.2012 SAYILI KARAR EKİDİR.

ADANA KÜLTÜR VARLIKLARINI KORUMA BÖLGE KURULU ONAYI

BAŞKAN *[Signature]*
 BAŞKAN YRD. *[Signature]*
 ÜYE *[Signature]*
 ÜYE *[Signature]*
 ÜYE *[Signature]*
 ÜYE *[Signature]*
 ÜYE *[Signature]*
 ÜYE *[Signature]*

KOORDİNAT ÖZET ÇİZELGESİ

UTM 3 İTRF 96

UTM 6 ED 50

NoktaNo	Y	X	Y2	X2
1	369944.674	4087011.933	637299.429	4085666.355
2	370039.902	4087088.774	637392.160	4085746.124
3	370098.301	4087043.757	637451.923	4085702.980
4	370123.323	4087022.017	637477.607	4085682.046
5	370188.999	4086932.868	637546.028	4085595.038
6	370253.973	4086876.687	637612.712	4085540.947
7	370313.103	4086795.273	637674.350	4085461.462
8	370428.135	4086570.134	637796.359	4085240.132
9	370614.343	4086240.660	637992.761	4084916.793
10	370753.998	4085951.648	638141.378	4084632.417
11	370586.149	4085892.343	637975.537	4084567.889
12	370523.195	4086054.451	637907.543	4084727.879
13	370208.597	4086684.114	637573.427	4085347.115
14	370079.239	4086853.760	637438.849	4085512.549

ALAN ÇIKTISI

Ada	Parsel	Noktalar	HesapAlan
SIT_1		1,2,3,4,5,6,7,8,9,10,11,12,13,14	201594.763

LEJANT



1. DERECE ARKEOLOJİK SİT
KADASTRAL PARSEL SINIRI

ÖMER AYOĞBAŞI
ARKEOLOĞ

HAZIRLAYANLAR

GERÇEK İNANÇ CUDAL
ARKEOLOĞ

[RÇ]

HÜSEYİN TEKİN
ARKEOLOĞ

Kltr ve Turizm Bakanlıđından:

**ADANA KLTR VARLIKLARINI KORUMA BLGE KURULU
KARAR**

33.05.3689

TOPLANTI TARİHİ VE NO: 02.08.2024-590
KARAR TARİHİ VE NO : 02.08.2024-18064

TOPLANTI YERİ
ADANA

Mersin ili, Silifke ilçesi, Kıca Merkez Mahallesi, maliye hazinesine ait, orman vasıflı 103 ada 711 parselde tespit edilen arkeolojik alanın tesciline yönelik; Mersin İl Kltr ve Turizm Mdrlđnn 06.10.2023 tarihli ve 4277519 sayılı, 24.11.2023 tarihli ve 4463900 sayılı yazıları ve eki Silifke Mze Mdrlđ uzmanlarınca hazırlanan 03.10.2023 tarihli ve 2294052 sayılı raporu, Mersin İl Kltr ve Turizm Mdrlđ Hukuk Biriminin 28.11.2023 tarihli ve 4465604 sayılı yazısı, Adana Kltr Varlıklarını Koruma Blge Kurulunun 28.11.2023 gn ve 16973 sayılı kararı, Koruma Kurulu Mdrlđnn 12.04.2024 tarihli ve 4970921 sayılı kurum grşleri istenen yazısı, Mersin Orman Blge Mdrlđnn bila tarihli ve 11683042 sayılı yazısı, Silifke Belediyesi Fen İşleri Mdrlđnn bila tarihli ve 63575 sayılı yazısı, DSİ 6. Blge Mdrlđnn bila tarihli ve 4542108 sayılı yazısı, Silifke Kaymakamlığı İlçe Yazı İşleri Mdrlđnn 17.04.2024 tarihli ve 22593 sayılı yazısı, Maden ve Petrol İşleri Genel Mdrlđnn 26.04.2024 tarihli ve 2024191394 sayılı yazısı, Karayolları 5. Blge Mdrlđnn 29.04.2024 tarihli ve 1514653 sayılı yazısı, Mersin İl Tarım ve Orman Mdrlđnn bila tarihli ve 13959954 sayılı yazısı, Mersin Bykşehir Belediyesi İmar ve Şehircilik Dairesi Başkanlığının bila tarihli ve 800430 sayılı yazısı, Koruma Blge Kurulu Mdrlđ uzmanınca hazırlanan 10.07.2024 tarihli ve 2798662 sayılı yerinde inceleme raporu okundu, ekleri ve konunun işlem dosyası incelendi, yapılan grşmeler sonucunda;

Mersin ili, Silifke ilçesi, Kıca Merkez Mahallesi, maliye hazinesine ait, orman vasıflı 103 ada 711 parselde tespit edilen arkeolojik alanın (mezar, antik yol, apı kalıntıları vb.) 2863 sayılı Yasanın 6. Maddesi kapsamında kltr varlığı niteliđi taşıdığı Koruma Blge Kurulu Mdrlđ uzmanlarınca hazırlanan 10.07.2024 tarihli ve 2798662 sayılı rapordan anlaşıldığından kararımız eki haritada koordinatlarıyla belirtildiđi şekilde Kıca Merkez 1. Derece Arkeolojik Sit Alanı olarak tescil edilmesine, kararımız eki sit fiş, sit haritası ve Kltr ve Tabiat Varlıklarını Koruma Yksek Kurulunun, Arkeolojik Sitler, Koruma ve Kullanma Koşulları başlıklı 05.11.1999 gn ve 658 sayılı ilke kararı dođrultusunda belirlenen Geçiş Dnemi Koruma Esasları ve Kullanma Koşullarının uygun olduđuna karar verildi.

KICA MERKEZ 1. DERECE ARKEOLOJİK SİT ALANI TESCİL HARİTASI

İL: MERSİN

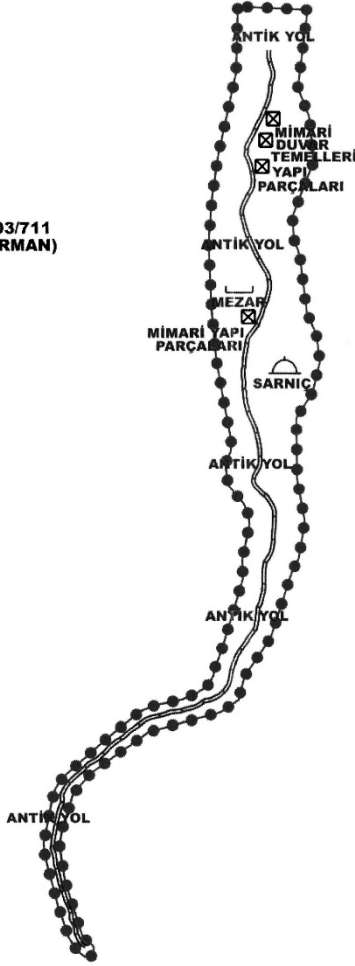
İLÇE: SİLİFKİE

MAHALLE: KICA MERKEZ

ADA/PARSEL: 103/711



103/711
(ORMAN)



103/711
(ORMAN)

ADANA KÜLTÜR VARLIKLARINI KORUMA BÖLGE
KURULUNUN *02.08.2011* GÜN VE *18/2011*
SAYILI KARAR EKİDİR.

ADANA KÜLTÜR VARLIKLARINI KORUMA
BÖLGE KURULU ONAYI

BAŞKAN
BAŞKAN YRD.
ÜYE
ÜYE
ÜYE
ÜYE
ÜYE
ÜYE

[RÇ]

LEJANT



KAÇAK KAZI
1. DERECE ARKEOLOJİK SİT
KADASTRAL PARSEL SINIRI

Hüseyin Tekin
HÜSEYİN TEKİN
ARKEOLOĞ

HAZIRLAYANLAR

Gerçek İnanç Cudal
GERÇEK İNANÇ CUDAL
ARKEOLOĞ

KİÇİ MERKEZ 1. DERECE ARKEOLOJİK SİT ALANI TESCİL HARİTASI
KOORDİNAT ÖZET ÇİZELGESİ

NoktaNo	UTM 3 ITRF 96		UTM 6 ED 50		Ada	Parsel	Noktalar	Alan ÇIKTIŞI	HesapAlan
	Y	X	Y2	X2					
1	569020.549	4073066.150	569516.005	4071614.897	60	569482.139	4073215.929	569489.625	4070921.818
2	569005.185	4073060.732	569516.000	4071604.451	61	569480.786	4072395.817	569498.268	4070941.758
3	569593.476	4072842.314	569600.917	4071488.080	62	569491.047	4072411.698	569498.529	4070957.672
4	569510.828	4072892.290	569618.261	4071445.073	63	569488.217	4072335.554	569475.708	4071081.480
5	569585.239	4072746.001	569552.684	4071295.443	64	569475.708	4072277.792	569475.708	4071081.480
6	569585.239	4072746.001	569552.684	4071295.443	65	569457.037	4072707.792	569484.532	4071253.651
7	569587.141	4072761.031	569594.585	4071281.886	66	569482.675	4072777.611	569470.168	4071322.442
8	569595.779	4072681.404	569603.219	4071237.288	67	569471.897	4072840.592	569479.088	4071382.398
9	569621.258	4072589.569	569628.689	4071115.482	68	569593.720	4072906.062	569507.198	4071031.018
10	569624.686	4072523.391	569634.125	4071075.320					
11	569615.855	4072484.108	569623.888	4071030.054					
12	569615.855	4072484.108	569623.888	4071030.054					
13	569591.582	4072353.377	569599.024	4070899.374					
14	569603.332	4072288.805	569610.770	4070834.828					
15	569583.855	4072213.332	569595.140	4070795.397					
16	569583.855	4072213.332	569595.140	4070795.397					
17	569551.489	4072131.415	569558.548	4070659.507					
18	569551.489	4072131.415	569558.548	4070659.507					
19	569511.721	4072054.564	569519.194	4070600.679					
20	569476.010	4072000.739	569484.532	4070545.870					
21	569476.010	4072000.739	569484.532	4070545.870					
22	569266.242	4071971.248	569273.873	4070951.386					
23	569278.665	4071908.824	569286.230	4070484.998					
24	569234.141	4071820.707	569241.724	4070366.913					
25	569230.511	4071795.921	569238.096	4070342.138					
26	569230.511	4071795.921	569238.096	4070342.138					
27	569238.751	4071743.983	569246.332	4070290.220					
28	569260.783	4071654.710	569277.362	4070200.982					
29	569260.783	4071654.710	569277.362	4070200.982					
30	569280.505	4071646.326	569288.470	4070192.601					
31	569282.534	4071642.494	569290.098	4070188.771					
32	569282.534	4071642.494	569290.098	4070188.771					
33	569280.603	4071630.746	569288.168	4070177.027					
34	569275.476	4071627.814	569283.043	4070174.097					
35	569280.048	4071615.837	569272.617	4070162.141					
36	569244.538	4071613.892	569241.724	4070154.141					
37	569244.538	4071613.892	569241.724	4070154.141					
38	569228.252	4071706.276	569235.638	4070293.529					
39	569228.252	4071706.276	569235.638	4070293.529					
40	569205.214	4071600.142	569213.009	4070346.397					
41	569217.551	4071658.982	569225.140	4070405.174					
42	569224.445	4071683.487	569232.032	4070429.669					
43	569224.445	4071683.487	569232.032	4070429.669					
44	569205.214	4071600.142	569213.009	4070346.397					
45	569353.781	4072002.223	569361.317	4070348.359					
46	569378.389	4072011.136	569383.386	4070957.289					
47	569400.142	4072011.136	569400.142	4070957.289					
48	569437.242	4072028.335	569444.748	4070957.317					
49	569454.525	4072038.095	569462.021	4070958.624					
50	569463.917	4072054.789	569471.409	4070980.884					
51	569476.010	4072054.789	569484.532	4070980.884					
52	569476.010	4072054.789	569484.532	4070980.884					
53	569503.350	4072181.724	569510.827	4070936.570					
54	569503.350	4072181.724	569510.827	4070936.570					
55	569500.272	4072201.739	569516.746	4070747.797					
56	569519.158	4072283.284	569526.629	4070829.309					
57	569517.141	4072299.953	569524.613	4070846.972					
58	569510.941	4072314.867	569518.415	4070860.859					
59	569460.765	4072343.318	569464.169	4070895.929					

ADANA KÜLTÜR VARLIKLARI KORUMA BÖLGE
MÜDÜRLÜĞÜNE ÇEKİLMİŞİN VE İZLENİMLERİ
ADANA KÜLTÜR VARLIKLARI KORUMA
BÖLGE MÜDÜRLÜĞÜNE
BİTİRİLMİŞTİR.
ADANA KÜLTÜR VARLIKLARI KORUMA
BÖLGE MÜDÜRLÜĞÜ BAŞKANLIĞI
MÜHÜRÜ
MÜDÜR
YERİ
YERİ
YERİ
YERİ
YERİ
YERİ

Kltr ve Turizm Bakanlıđından:

ADANA KLTR VARLIKLARINI KORUMA BLGE KURULU

KARAR

33.05.3803

TOPLANTI TARİHİ VE NO: 02.08.2024-590

TOPLANTI YERİ

KARAR TARİHİ VE NO : 02.08.2024-18066

ADANA

Mersin ili, Silifke ilçesi, Çaltıbozkır Mahallesi, 106 ada 1, 254, 255 parseller ve tapulama harici alan ile Gedikpınarı 104 ada 1, 2, 33 parselleri içeren alanda tespit edilen arkeolojik alanın tescil edilmesine ilişkin; Mersin İl Kltr ve Turizm Mdrlđnn 14.03.2024 tarihli ve 4888553 sayılı yazısı ve eki Silifke Mze Mdrlđ uzmanlarınca hazırlanan 13.03.2024 tarihli ve 2595892 sayılı raporu, Adana Kltr Varlıklarını Koruma Blge Kurulu Mdrlđnn 14.06.2024 tarihli ve 5296125 sayılı grş istenilen yazısı, DSİ 6. Blge Mdrlđnn bila tarihli ve 4746080 sayılı yazısı, Mersin İl Tarım ve Orman Mdrlđnn bila tarihli ve 14843015 sayılı yazısı, Silifke Kaymakamlıđı Yazı İşleri Mdrlđnn 20.06.2024 tarihli ve 23808 sayılı yazısı, Karayolları 5. Blge Mdrlđnn 12.07.2024 tarihli ve 1574360 sayılı yazısı, Maden ve Petrol İşleri Genel Mdrlđnn 12.07.2024 tarihli ve 2024323305 sayılı yazısı, Mersin Bykşehir Belediyesi İmar ve Şehircilik Dairesi Başkanlıđının bila tarihli ve 824859 sayılı ile bila tarihli ve 828229 sayılı yazıları, Koruma Blge Kurulu Mdrlđ Uzmanlarınca hazırlanan 10.07.2024 tarihli ve 2798568 sayılı yerinde inceleme raporu okundu, ekleri ve konunun işlem dosyası incelendi, yapılan grşmeler sonucunda;

Mersin ili, Silifke ilçesi, Çaltıbozkır Mahallesi, 106 ada 1, 254, 255 parseller ve tapulama harici alan ile Gedikpınarı 104 ada 1, 2, 33 parselleri içeren alanda tespit edilen arkeolojik alanın (mimari yapılar, mezarlar, sarnıçlar, işlikler vb.) 2863 sayılı yasanın 6. Maddesi kapsamında kaldıđı Koruma Blge Kurulu Mdrlđ uzmanlarınca hazırlanan 10.07.2024 tarihli ve 2798568 sayılı yerinde inceleme raporundan anlaşıldıđından, kararımız eki haritada koordinatlarıyla belirtildiđi şekilde Çaltıbozkır/Malır- Gedikpınarı/Krfakı 1. ve 3. Derece Arkeolojik Sit Alanı olarak tescil edilmesine, kararımız eki tescil haritası, koordinat listesi ve fişinin uygun olduđuna, kararımız eki Geçiş Dnemi Koruma Esasları ve Kullanma Koşullarının uygun olduđuna, alana ynelik ilgili idarelerince 3 yıl ierisinde 1/5000 lekli Koruma Amalı Nazım İmar Planı ve 1/1000 lekli Koruma Amalı Uygulama İmar Planının hazırlanarak Kurulumuza sunulmasına karar verildi.

ÇALTIBOZKIR/MALIR - GEDİKPINARI KÖRFAKI 1. VE 3. DERECE ARKEOLOJİK SİT ALANI TESCİL HARİTASI

İL:MERSİN

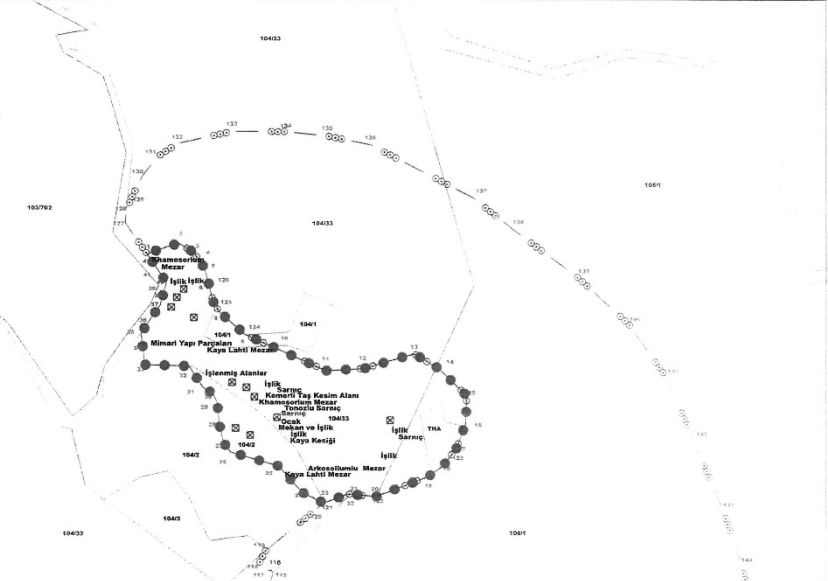
İLÇE:SİLİFKE

MAHALLE:GEDİKPINARI-ÇALTIBOZKIR

ADA/PARSEL: 104/1, 2, 33 - 106/1, 254, 255 , THA

ÖLÇEK:1/3850

K



ADANA KÜLTÜR VARLIKLARINI KORUMA BÖLGE KURULUNUN 2002 GÜN VE 15046 SAYILI KARAR EKİDİR.

ADANA KÜLTÜR VARLIKLARINI KORUMA BÖLGE KURULU ONAYI

BAŞKAN
BAŞKAN YRD.
ÜYE
ÜYE
ÜYE
ÜYE
ÜYE

LEJANT

○ ○ ○ 3. DERECE ARKEOLOJİK SİT

● ● ● 1. DERECE ARKEOLOJİK SİT

--- KADASTRAL PARSEL SINIRI



MİMARİ YAPI KALINTISI

HAZIRLAYANLAR

Hüseyin TEKİN Arkeolog
Kenan BİSALTI Müze Araştırmacısı
Serkan KATIRGİZİ Etiler
Gülşen SEMEN ARSLAN Mimarı

Kültür ve Turizm Bakanlıđından:

ADANA KÜLTÜR VARLIKLARINI KORUMA BÖLGE KURULU KARAR

33.05.3016

Toplantı Yeri

ADANA

Toplantı Tarihi ve No : 24.11.2022-501

Karar Tarihi ve No : 24.11.2022-15524

Mersin ili Silifke İlçesi, Olukbaşı Mahallesi, Gazi Mustafa Kemal Atatürk tarafından kurulan ve Cumhuriyet tarihinin ilk Tarım Kredi Kooperatifi olma özelliđi olan taşınmazlardan 901, 902, 903, 904, 905, 909, 910, 911 parsellere yönelik Koruma Bölge Kurulu'nun 26.08.2022 gün ve 15201 sayılı karar geređi korunması gerekli taşınmaz kültür varlığı olarak tesciline ilişkin konunun ve yapının turistik cazibe noktası haline getirilmesi amacıyla kamulaştırılması talebine esas konuya ilişkin; Koruma Bölge Kurulu'nun 26.08.2022 gün ve 15201 sayılı kararı, Koruma Bölge Kurulu Müdürlüğü'nün 07.10.2022 tarih ve 2976512 sayılı görüş yazısı, Mersin Büyükşehir Belediye Başkanlığı'nın 18.10.2022,07.02.2022 gün ve 172161,247599 sayılı yazıları, DSİ 6. Bölge Müdürlüğü'nün 2877383 sayılı yazısı, Koruma Bölge Kurulu'nun 26.08.2022 gün ve 15201 sayılı kararı, Koruma Bölge Kurulu Müdürlüğü uzmanlarınca hazırlanan 22.11.2022 gün ve 1732261 sayılı yerinde inceleme raporu ve ekleri okundu, ekleri ve işlem dosyası incelendi, yapılan görüşmeler sonucunda;

Mersin ili Silifke İlçesi, Olukbaşı Mahallesi, Gazi Mustafa Kemal Atatürk tarafından kurulan ve Cumhuriyet tarihinin ilk Tarım Kredi Kooperatifi olma özelliđi olan taşınmazlardan 901, 902, 903, 904, 905, 909, 910, 911 parsellerde bulunan Atatürk Gazi Çiftliği Depo ve Tamirhane binasının 2863 sayılı Yasanın 6. Maddesi kapsamında kültür varlığı niteliđi taşıdığı Koruma Bölge Kurulu Müdürlüğü uzmanlarınca hazırlanan 22.11.2022 gün ve 1732261 sayılı yerinde inceleme raporundan anlaşıldığına, bu doğrultuda kararımız eki anıt fişi ve koruma alanı haritasının uygun olduğuna, yapı grubunun 2. Grup olarak belirlenmesine, Kültür ve Tabiat Varlıklarını Koruma Kurulu'nun 05.11.1990 gün ve 660 sayılı ilke kararı doğrultusunda hazırlanacak rölöve, restitütasyon, restorasyon projelerinin Kurulumuza sunulmasına, Mersin Büyükşehir Belediye Başkanlığı'nın 07.02.2022 gün ve 247599 sayılı yazısında talep edilen kamulaştırma işleminin özgün fonksiyonu ile kamulaştırılması kaydıyla uygun olduğuna, yapılacak her türlü uygulama öncesi Kurulumuzdan izin alınmasına karar verildi.

ATATÜRK GAZİ ÇİFTLİĞİ DEPO VE TAMİRHANE BİNALARI TAŞINMAZ KÜLTÜR VARLIĞI KORUNMA ALANI VE TESCİL HARİTASI

İL-MERSİN

İLÇE:SİLİFKE

MAHALLE:OLUKBAŞI

ADA/PARSEL: 0/900, 901, 902, 903, 904, 905, 906, 907, 908, 909, 910, 911



KOORDİNAT ÖZET ÇİZELGESİ
UTM 3 İTRF 96 UTM 6 ED 50

No

Notlar

Y

X

Z

XZ

YZ

XZ

YZ

XZ

YZ

XZ

YZ

XZ

YZ

XZ

YZ

XZ

YZ

XZ

YZ

XZ

YZ

XZ

YZ

XZ

YZ

XZ

YZ

XZ

YZ

XZ

YZ

XZ

YZ

XZ

YZ

XZ

YZ

XZ

YZ

XZ

YZ

XZ

YZ

XZ

YZ

XZ

YZ

0/562

0/563

0/565

0/2967

0/2968

0/2969

0/2940

0/2943

0/2941

0/917

0/916

0/915

0/914

0/913

0/912

0/911

0/910

0/909

0/908

0/907

0/906

0/905

0/904

0/903

0/902

0/901

0/899

0/898

0/896

0/895

0/894

0/893

0/892

0/891

0/890

0/889

0/888

0/887

0/886

0/885

0/884

0/883

0/882

0/881

0/880

0/879

0/878

0/877

0/876

0/875

0/874

0/873

0/872

0/871

0/870

0/869

0/868

0/867

0/866

0/865

0/864

0/863

0/862

ADANA KÜLTÜR VARLIKLARINI KORUMA BÖLGE
KURULUMUNUN 22.11.2022 GÜN VE 15.524
SAYILI KARAR KIDDIR.

ADANA KÜLTÜR VARLIKLARINI KORUMA
BÖLGE MÜDÜRLÜĞÜ ÖNERİ
BİLGİLERİNE
07E
07E
07E
07E
07E
07E

LEJANT

DEPO VE TAMİRHANE BİNASI

..... KORUNMA ALANI SINIRI

KADASTRAL PARSEL SINIRI

Parcel	Notlar	Hesap Alan
1,2,3,4,5,6		448,545
1,7,8,9,10,11,12,13,14,15,16,17,18,19,20		5260,420
21,22,23,24,25,26,27,28,29,30,		31,32,33,34
7,8,9,10		83,016

HAZIRLAYANLAR

Handwritten signature and initials

Kültür ve Turizm Bakanlıđından:

İZMİR 2 NUMARALI KÜLTÜR VARLIKLARINI KORUMA BÖLGE KURULU KARAR

TOPLANTI TARİHİ VE NO : 25.06.2024-732

35.05/912

KARAR TARİHİ VE NO : 25.06.2024-20272

Toplantı Yeri
İZMİR

İzmir ili Dikili ilçesi Bademli Mahallesi Killikler Mevkiinde İzmir 1 Numaralı KTVKK'nun 25.05.1989 tarih ve 1032 sayılı kararıyla tescil edilen; KVKYK'nun 30.01.2020 tarihli ve 1418 sayılı kararı geređi yapılan irdeleme çalışması sonucu hazırlanan KVMGM, Tespit ve Planlama Dairesi Başkanlığının 05.06.2020 tarih ve E.380849 sayılı yazısı ve eki 02.06.2020 tarihli Uzman Raporu eki kadastral haritada gösterildiđi şekilde İzmir 2 Numaralı KVKBK'nun 09.09.2020 tarih ve 13328 sayılı kararı ile sınırları yeniden düzenlenerek son şeklini alan, mülga İzmir 2 Numaralı Kültür ve Tabiat Varlıklarını Koruma Bölge Kurulunun 26.01.2011 tarih ve 6539 sayılı kararı ile Koruma Amaçlı İmar Planı uygun görülen 1.(birinci) derece arkeolojik ve doğal sit alanında sınırları içerisinde yer alan tapunun 310 Ada 41 parsel numaralı özel vakıf mülkiyetinde yer alan taşınmazı üzerinde bulunan "Deçemko Bungalov Pansiyon" adlı tesise ilişkin 1986 yılında inşaat ruhsatı ve kullanma ruhsatının alındığı 1989 yılında 1. Birinci derece arkeolojik sit alanı edilen tesisi 2023 yılına kadar aktif çalıştığı ve yeni yapılaşmanın söz konusu olmadığı beyanları doğrultusunda Pansiyon Turizm İşletmesi belgesi talebinde bulunulduğundan bahisle konuya ilişkin gerekli incelemenin yapılmasına ilişkin Kültür Varlıkları ve Müzeler Genel Müdürlüğü Kurullar Daire Başkanlığının 30.05.2024 tarihli ve 5197301 sayılı yazısı; taşınmazda yer alan izinsiz uygulamaların kaldırıldığına ilişkin bilgi verilen Bergama Müze Müdürlüğü'nün 22.12.2020 tarihli ve 974278 sayılı ve Dikili Belediye Başkanlığı İmar ve Şehircilik Müdürlüğü'nün 29.12.2020 tarihli ve 15880 sayılı yazılarının değerlendirildiđi İzmir 2 Numaralı Kültür Varlıklarını Koruma Bölge Kurulunun 12.01.2021 tarihli ve 13879 sayılı kararı; konunun yerinde incelenmesine ilişkin alınan 11.06.2024 tarih ve 20215 sayılı kararı doğrultusunda konu Kurulumuz üyelerince yerinde incelendi, Kurul Müdürlüğü uzmanlarınca hazırlanan 07.06.2024 tarih ve 2763280 sayı ile kayıtlı rapor okundu, ekleri incelendi, yapılan görüşmeler sonunda,

İzmir ili, Dikili ilçesi, Bademli Mahallesi, Killikler Mevkiinde, mülga İzmir 2 Numaralı Kültür ve Tabiat Varlıklarını Koruma Bölge Kurulunun 26.01.2011 tarih ve 6539 sayılı kararı ile Koruma Amaçlı İmar Planı uygun görülen 1.(birinci) derece arkeolojik ve doğal sit sınırları içerisinde yer alan tapunun 310 Ada 41 parsel numaralı özel vakıf mülkiyetinde yer alan taşınmazında Dikili Belediye Başkanlığının 20.03.2020 tarihli ve E.3691 sayılı yazısı eki 1/200 ölçekli Yerleşim planı üzerinde 01.07.1985 tarihli Bademli Köyü Muhtarı tarafından " *iş bu krokide bulunan binalara ait inşaat 01.07.1985 tarihinden önce su basmanından yukarı şekilde inşaatının bittiđi görülmüş ve inşaatların yapımına izin verilmiştir.*" beyanının mühür ve imza ile konulduğu; Bayındırlık ve İskan müdürlüğü personeline 14.01.1987 tarihinde imzalandığı, Kadastro şefliğinin 31.07.1986 tarihli " *Bademli köyü 6 Pafta 890 891 ve 892 parsellerin zeminde aplikasyonu yapılmış tecavüzünün bulunmadığı aynı hudutları koruduđu görülmüştür*" Beyanının mühür ve imza ile konulduğu, tatil köyü binaları listesi verilerek kat ve yüzölçümü sınırlarının proje üzerindeki yerinin gerçeđe uygun olduğu bildirildiđi 20.01.1987 tarihli yapı kullanım izin belgesi olduğu ve taşınmaz üzerinde yer alan yapıların sit tarihi öncesinde yapılmış yasal yapılardan sayıldığı ayrıca taşınmazın İzmir Dikili Termal Turizm Kültür ve Turizm Koruma ve Gelişim Bölgesi sınırları içinde yer almakta olduğu anlaşıldığından tapunun 310 Ada 41 parsel numaralı parselin sit statüsünün 2. (ikinci) Derece Arkeolojik sit olarak deđiştirilmesine, yeni sit statüsü doğrultusunda hazırlanan tescil fişi ve sit paylaşımın uygun olduğuna, bu kapsamda taşınmazda "Pansiyon Turizm İşletmesi Belgesi" verilmesi hususunun ilgili idaresince değerlendirilmesinde 2863 sayılı kanun kapsamında sakınca olmadığına,

Kararımız ile tescilli İzmir ili Dikili İlçesi Bademli Mahallesi 310 Ada 41 parsel numaralı taşınmazın Geçiş Dönemi Koruma Esasları ve Kullanım koşullarının Arkeolojik siteri koruma ve kullanma koşullarını belirleyen Kültür Ve Tabiat Varlıklarını Koruma Yüksek Kurulunun 05.11.1999 tarihli ve 658 sayılı 2. (ikinci) Derece Arkeolojik site ilişkin koşulları olarak belirlenmesine, bu doğrultuda II. Derece Arkeolojik Site : *..Bu alanlarda, yeni yapılaşmaya izin verilmemesine, ancak;*

a) *Günümüzde kullanılmakta olan tescilsiz yapıların basit onarımlarının yürürlükteki ilke kararı doğrultusunda yapılabileceđine,*

b) *I. derece arkeolojik sit koruma ve kullanma koşullarının a,b,c,ç,d,e,f. maddelerinin geçerli olduğuna,"*

Mülga İzmir 2 Numaralı Kültür ve Tabiat Varlıklarını Koruma Bölge Kurulunun 26.01.2011 tarih ve 6539 sayılı kararı ile Koruma Amaçlı İmar Planı üzerinde taşınmazla ilişkin plan revizyonu yapılarak deđerlendirilmek üzere Kurulumuza iletilmesine karar verildi .

Kltr ve Turizm Bakanlıđından:

ADANA KLTR VARLIKLARINI KORUMA BLGE KURULU

KARAR

TOPLANTI TARİHİ VE NO: 01.08.2024-589
KARAR TARİHİ VE NO : 01.08.2024-18045

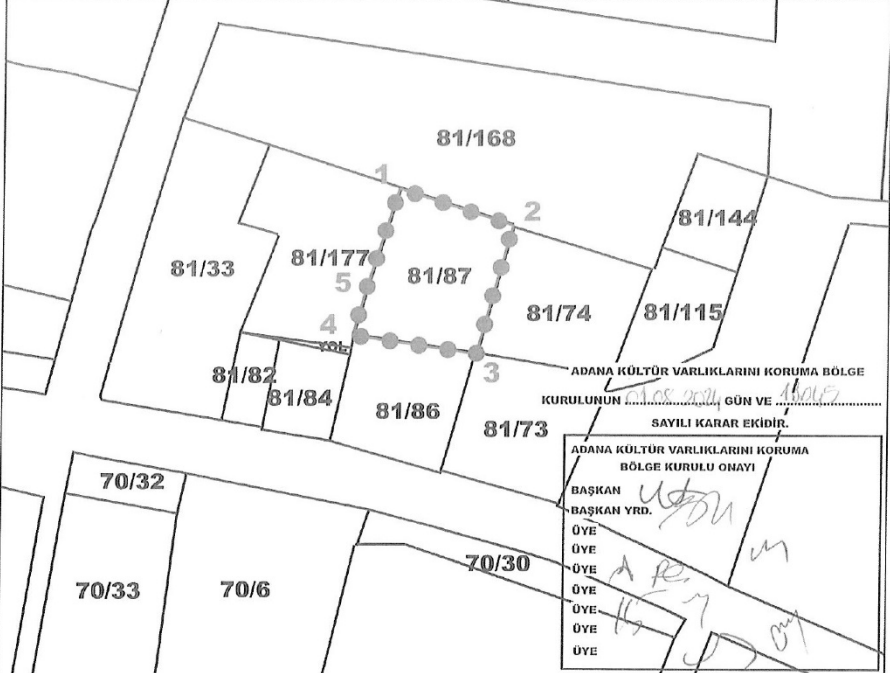
TOPLANTI YERİ
SİLİFKE

Mersin ili, Silifke ilçesi, Saray Mahallesi, koruma amaçlı imar planında Seleukeia Antik Kenti 3.Derece Arkeolojik Sit Alanı içinde kalan, özel mlkiyete ait 81 ada 87 parselde yapılan sondajlarda ortaya çıkan kltr varlıklarına iliřkin; Mersin İl Kltr Turizm Mdrlđ'nn 07.06.2023 tarih ve 3863753 sayılı yazısı ve eki Silifke Mze Mdrlđ uzmanlarınca hazırlanmıř 17.05.2023 gn ve 2054528 sayılı rapor, Adana Kltr Varlıklarını Koruma Blge Kurulu Mdrlđ uzmanlarınca hazırlanan 17.03.2024 tarih ve 2616855 sayılı yerinde inceleme raporu, Adana Kltr Varlıklarını Koruma Blge Kurulu Mdrlđnn 02.10.2023 gn ve 4254017 sayılı kurum grř isteme yazısı, DSİ 6. Blge Mdrlđnn gnsz 3893751 sayılı yazısı, Silifke Belediyesi Fen İřleri Mdrlđnn 18.10.2023 gn ve 54237 sayılı yazısı, Mersin Byřehir Belediyesi İmar ve řehircilik Daire Başkanlıđının 22.11.2023 gn ve 680701 sayılı yazısı, Adana Kltr Varlıklarını Koruma Blge Kurulunun 27.03.2024 gn ve 17524 sayılı, 26.06.2024 gn ve 17904 sayılı kararları, Mersin İl Kltr Turizm Mdrlđ'nn 03.06.2024 tarih ve 5228938 sayılı yazısı ve eki Silifke Mze Mdrlđ uzmanlarınca hazırlanmıř 27.05.2024 gn ve 2729780 sayılı rapor okundu, ekleri ve konunun iřlem dosyası incelendi, Kurulumuz yelerince yerinde inceleme yapıldı, yapılan grřmeler sonucunda;

Mersin ili, Silifke ilçesi, Saray Mahallesi, koruma amaçlı imar planında Seleukeia Antik Kenti 3.Derece Arkeolojik Sit Alanı içinde kalan, özel mlkiyete ait 81 ada 87 parselde yapılan sondajlarda aıđa çıkarılan stn kaideleri, stn tanburları, taban dřemeleri ve duvar kalıntılarının 2863 sayılı yasa kapsamında kaldıđı anlařıldıđından alanın kararımız eki haritada gsterildiđi řekliyle 1. derece arkeolojik sit alanı olarak tesciline, kararımız eki sit fiřinin uygun olduđuna, Silifke Koruma Amalı İmar Planının 1. derece arkeolojik sit alanlarına ynelik hkmlerinin bu alan iin de geerli olduđuna karar verildi.

SELEUKİEA ANTİK KENTİ 3. DERECE ARKEOLOJİK SİT ALANI İÇERİSİNDE
1. DERECE ARKEOLOJİK SİT ALANI TESCİLİ HARİTASI

İL: MERSİN
İLÇE: SİLİFKE
MAHALLE: SARAY
ADA/PARSEL: 81/87



ADANA KÜLTÜR VARLIKLARINI KORUMA BÖLGE
KURULUNUN 12.03.2014 GÜN VE 11/01/14
SAYILI KARAR EKİDİR.

ADANA KÜLTÜR VARLIKLARINI KORUMA
BÖLGE KURULU OHAYI
BAŞKAN
BAŞKAN YRD.
ÜYE
ÜYE
ÜYE
ÜYE
ÜYE
ÜYE

KOORDİNAT ÖZET ÇİZELGESİ

UTM 3 ED 50

UTM 6 ED 50

NoktaNo	Y	X	Y2	X2
1	583206.085	4027882.112	583172.803	4026270.959
2	583217.698	4027878.430	583184.411	4026267.278
3	583214.054	4027865.380	583180.768	4026254.234
4	583201.392	4027867.210	583168.111	4026256.063
5	583202.977	4027872.530	583169.696	4026261.381

ALAN ÇIKTIŞI

Ada	Parsel	Noktalar	HesapAlan
SİT_1		1,2,3,4,5	181.793 [RÇ]

LEJANT

- 1. DERECE ARKEOLOJİK SİT
- 2. DERECE ARKEOLOJİK SİT
- 1/500 KADASTRAL PARSEL SINIRI

HAZIRLAYANLAR

DR.KENAN BEŞALTI
SANAT TARİHÇİ

HÜSEYİN TEKİN
ARKEOLOĞ

**ADANA KLTR VARLIKLARINI KORUMA BLGE KURULU
KARAR**

TOPLANTI TARİHİ VE NO: 30.11.2023-554
KARAR TARİHİ VE NO : 30.11.2023-17021

TOPLANTI YERİ
ADANA

Adana ili, Saimbeyli ilçesi, İslam Mahallesi (tapuda Tl), 105 ada 354 parsel ile 104 ada 1 parsel zerinde yer alan Saimbeyli-Feke yolu zerinde bulunan Adana Kltr ve Tabiat Varlıklarını Koruma Blge Kurulu'nun 23.05.2005 gn ve 687 sayılı kararı ile tescil uygun bulunan Taş Kprnn korunma alanı sınırlarının belirlenmesine ynelik; Koruma Blge Kurulu Mdrlđ'nn 08.10.2023 gn ve 4243626 sayılı yazısı, Devlet Su İřeri Genel Mdrlđ 6. Blge Mdrlđ'nn bila tarih ve 3916236 sayılı yazısı, Adana Bykřehir Belediye Bařkanlıđı'nın 20.10.2023 gn ve 416727 sayılı yazısı, Blge Kurulu Mdrlđ uzmanları tarafından hazırlanan 29.11.2023 gn ve 2400128 sayılı yerinde inceleme raporu okundu, ekleri ve konunun iřlem dosyası incelendi, yapılan grřmeler sonucunda;

Adana ili, Saimbeyli ilçesi, İslam Mahallesi (tapuda Tl), 105 ada 354 parsel ile 104 ada 1 parsel zerinde yer alan Saimbeyli-Feke yolu zerinde bulunan tescilli tařınmaz kltr varlıđı Taş Kpr yakınında tespit edilen deđirmen kalıntısının kltr varlıđı niteliđi tařıdıđı anlařıldıđından 2863 sayılı yasanın 6. Maddesi kapsamında tescilinin uygun olduđuna, tař kpr ve deđirmene ynelik hazırlanan kararımız eki korunma alanı haritası ve anıt fiřinin uygun olduđuna, tař kprnn yapı grubunun 1. Grup, deđirmenin yapı grubunun 2. Grup olarak belirlenmesine, tescilli tařınmazların yařamını srdrebilmesi iin ivedilikle rlve, restitsyon ve restorasyon projelerinin Kurulumuza sunulmasına karar verildi.

HİMMETLİ TAŞ KÖPRÜ VE DEĞİRMEN KORUNMA ALANI HARİTASI

İL: ADANA

İLÇE: SAİMBEYLİ

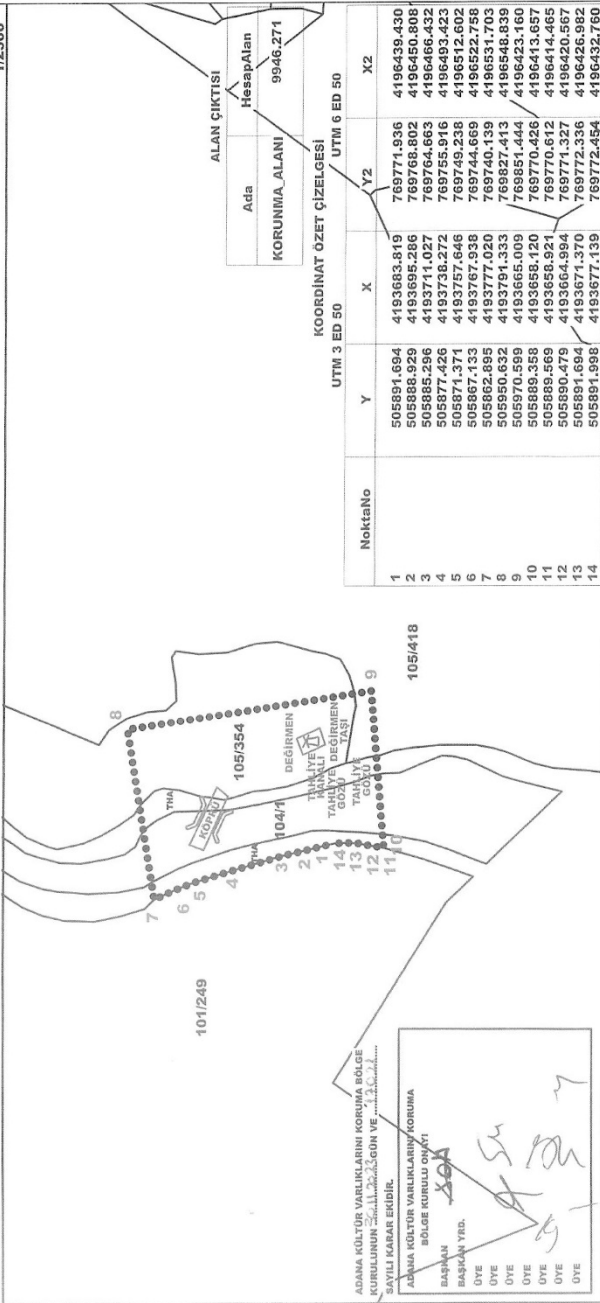
MAHALLE: İSLAM (TÜLÜ)

ADA/PARSEL: TESCİLLİ KÜLTÜR VARLIĞI PARSELİ: 105/354, 104/1

KORUNMA ALANI SINIRI: 105/354, 105/418, 104/1 - THA

1/2500

K



101/249

ALAN ÇIKTIŞI

Ada	Hesap Alan
KORUNMA ALANI	9946,271

KOORDİNAT ÖZET ÇİZELGESİ

NoktaNo	UTM 3 ED 50			UTM 6 ED 50		
	Y	X	Y2	X2	Y2	X2
1	505891,694	4193683,819	769771,936	4196439,430		
2	505888,929	4193695,286	769768,802	4196450,808		
3	505885,296	4193711,027	769764,663	4196466,432		
4	505877,426	4193739,272	769755,916	4196483,423		
5	505871,371	4193767,646	769749,238	4196512,602		
6	505867,133	4193767,938	769744,669	4196522,758		
7	505862,895	4193771,020	769740,139	4196531,703		
8	505950,632	4193791,333	769827,413	4196548,839		
9	505970,599	4193665,009	769851,444	4196423,160		
10	505889,358	4193658,120	769770,612	4196413,657		
11	505889,569	4193658,921	769770,612	4196414,465		
12	505890,479	4193664,994	769771,327	4196420,567		
13	505891,694	4193671,370	769772,336	4196426,982		
14	505891,998	4193677,139	769772,454	4196432,760		

HAZIRLAYANLAR

GERÇEK İNANÇ CUDAL ARKEOLOĞU

KÜBRA YILMAZ KÖNİ MİMAR

NEŞEHAN ARÇA ŞEHİR PLANCISI

HÜSEYİN TEKİN ARKEOLOĞ

ADANA KÜLTÜR VARLIKLARINI KORUMA BÖLGE KURULUNUN SAYILI KARAR EKİDİR.
ADANA KÜLTÜR VARLIKLARINI KORUMA BÖLGE KURULU ONAYI
BAŞKAN YED.
ÜYE
ÜYE
ÜYE
ÜYE
ÜYE

Kltr ve Turizm Bakanlıđından:

ADANA KLTR VARLIKLARINI KORUMA BLGE KURULU

KARAR

TOPLANTI TARİHİ VE NO: 29.07.2024- 586
KARAR TARİHİ VE NO : 29.07.2024-17968

TOPLANTI YERİ
ADANA

Adana İli, Sarıçam ilçesi, Buruk-Cumhuriyet Mahallesi, tapulama harici alan ile özel mlkiyete ait 15181 ada 1 parsel, 15182 ada 1 parsel, 15183 ada 3, 6 parseller, 18311 ada 2 parsel numaralı taşınmazlarda kltr varlıkları tespit edilen alanın (Dođu Roma-Roma Dnemi seramik ve kiremid parçaları ile obsidyen parçaları) Eğri Bucak Hyđ 1. Derece Arkeolojik Sit alanı olarak tescil edilmesi nerisine iliřkin; Adana İl Kltr ve Turizm Mdrlđnn 02.05.2024 tarih ve 5068400 sayılı yazısı, Koruma Blge Kurulu Mdrlđnn 07.05.2024-29.05.2024 tarih ve 5090153-5182724 sayılı yazıları, Sarıçam Tapu Mdrlđnn 12820439 sayılı yazısı, Devlet Su İřleri Genel Mdrlđ 6. Blge Mdrlđnn 4677202 sayılı yazısı, Karayolları Genel Mdrlđ 5. Blge Mdrlđnn 06.06.2024 tarih ve 1549001 sayılı yazısı, Sarıçam Belediye Bařkanlıđı Emlak ve İstimlak Mdrlđnn 85319 sayılı yazısı, Koruma Blge Kurulu Mdrlđ uzmanlarınca hazırlanan 14.06.2024 tarih ve 2761692 sayılı yerinde inceleme raporu ve ekleri okundu, ekleri ve konunun iřlem dosyası incelendi, yapılan grřmeler sonucunda;

Adana İli, Sarıçam ilçesi, Buruk-Cumhuriyet Mahallesi, tapulama harici alan ile özel mlkiyete ait 15181 ada 1 parsel, 15182 ada 1 parsel, 15183 ada 3, 6 parseller, 18311 ada 2 parsel numaralı taşınmazlarda kltr varlıkları tespit edilen alanın (Dođu Roma-Roma Dnemi seramik ve kiremid parçaları ile obsidyen parçaları) 2863 sayılı Yasanın 6. maddesi kapsamında kltr varlıđı niteliđi tařıdıđı Koruma Blge Kurulu Mdrlđ uzmanlarınca hazırlanan 14.06.2024 gn ve 2761692 sayılı rapordan anlařıldıđından kararımız eki haritada koordinatlarıyla belirtildiđi řekilde Eğri Bucak Hyđ 1. Derece Arkeolojik Sit Alanı olarak tescil edilmesine, kararımız eki sit fiři, sit haritası ve Kltr ve Tabiat Varlıklarını Koruma Yksek Kurulunun, Arkeolojik Sitler, Koruma ve Kullanma Kořulları bařlıklı 05.11.1999 gn ve 658 sayılı ilke kararı dođrultusunda belirlenen Geçiř Dnemi Koruma Esasları ve Kullanma Kořullarının uygun olduđuna karar verildi.

EĞRİ BUCAK HÖYÜĞÜ 1. DERECE ARKEOLOJİK SİT TESCİL HARİTASI

İL:ADANA

İLÇE:SARIÇAM

MAHALLE:BURUK-CUMHURİYET

ADA/PARSEL: 15181/1, 15182/1, 15183/3, 15183/6 - 18311/2 - THA

1/2000



KOORDİNAT ÖZET ÇİZELGESİ

UTM 3 ITRF 96 UTM 6 ED 50

NoktaNo	Y	X	Y2	X2
1	449660.714	4100384.915	716546.257	4101541.323
2	449661.753	4100390.882	716567.101	4101547.952
3	449783.467	4100401.392	716568.448	4101551.657
4	449782.647	4100304.213	716670.594	4101464.496
5	449772.770	4100302.740	716660.867	4101462.712
6	449733.624	4100293.963	716622.012	4101452.702
7	449678.950	4100280.937	716567.678	4101437.953
8	449668.550	4100304.330	716556.642	4101461.014
9	449662.920	4100356.853	716549.348	4101513.340

ALAN ÇIKTISI

Noktalar	HesapAlan
1,2,3,4,5,6,7,8,9	12048,908

LEJANT

- 1. DERECE ARKEOLOJİK SİT
- KADASTRAL PARSEL SINIRI

ESMA KISER
ARKEOLOG

HIZIRLAYANLAR
KADER AVCIBAŞI
CİHAN HASMAN
MÜZE ARAŞTIRMACISI
ARKEOLOG

ADANA KÜLTÜR VARLIKLARINI KORUMA BÖLGE KURULUNUN 23.02.2024 GÜN VE 13.268 SAYILI KARAR EKİDİR.

ADANA KÜLTÜR VARLIKLARINI KORUMA BÖLGE KURULU ONAYI
BAŞKAN *[Signature]*
BAŞKAN YRD. *[Signature]*
ÜYE *[Signature]*
ÜYE *[Signature]*
ÜYE *[Signature]*
ÜYE *[Signature]*
ÜYE *[Signature]*
ÜYE *[Signature]*

Kltr ve Turizm Bakanlıđından:

**ADANA KLTR VARLIKLARINI KORUMA BLGE KURULU
KARAR**

TOPLANTI TARİHİ VE NO: 02.08.2024-590
KARAR TARİHİ VE NO : 02.08.2024-18063

TOPLANTI YERİ
ADANA

Mersin İli, Silifke İlçesi, ren Mahallesi, Dođal ve Őeytan Deresi 3. Derece Arkeolojik Sit Alanı sınırları ierisinde yer alan, maliye hazinesine ait, 191 ada 171 parsel, 1347 ve 1413 parseller ile zel mlkiyete ait, 191 ada 172 parseli ieren alanda tespit edilen kltr varlıklarının (mezar, iŐlik, yapı kalıntısı vb.) tesciline ynelik; Mersin İli Kltr ve Turizm Mdrlđnn 14.03.2024 tarihli ve 4885239 sayılı yazısı ve eki Silifke Mze Mdrlđ uzmanlarınca hazırlanan 08.03.2024 tarihli ve 2587564 sayılı raporu, Koruma Kurulu Mdrlđnn 12.04.2024 tarihli ve 4973671 sayılı kurum grŐleri istenen yazısı, DSİ 6. Blge Mdrlđnn bila tarihli ve 4534527 sayılı ile bila tarihli ve 4555179 sayılı yazıları, Silifke Kaymakamlıđı İle Yazı İŐleri Mdrlđnn 18.04.2024 tarihli ve 22619 sayılı yazısı, Maden ve Petrol İŐleri Genel Mdrlđnn 22.04.2024 tarihli ve 2024191436 sayılı yazısı, Karayolları 5. Blge Mdrlđnn 29.04.2024 tarihli ve 1514650 sayılı yazısı, Mersin BykŐehir Belediyesi İmar ve Őehircilik Dairesi BaŐkanlıđının bila tarihli ve 798360 sayılı yazısı, Koruma Blge Kurulu Mdrlđ uzmanlarınca hazırlanan 11.07.2024 tarihli ve 2803339 sayılı yerinde inceleme raporu okundu, ekleri ve konunun iŐlem dosyası incelendi, yapılan grŐmeler sonucunda;

Mersin İli, Silifke İlçesi, ren Mahallesi, Dođal ve Őeytan Deresi 3. Derece Arkeolojik Sit Alanı sınırları ierisinde yer alan, maliye hazinesine ait, 191 ada 171 parsel, 1347 ve 1413 parseller ile zel mlkiyete ait, 191 ada 172 parseli ieren alanda tespit edilen kltr varlıklarının (mezar, iŐlik, yapı kalıntısı vb.) 2863 sayılı Yasanın 6. Maddesi kapsamında kltr varlıđı niteliđi taŐıdıđı Koruma Blge Kurulu Mdrlđ uzmanlarınca hazırlanan 11.07.2024 tarihli ve 2803339 sayılı rapordan anlaŐıldıđından kararımız eki haritada koordinatlarıyla belirtildiđi Őekilde ren Uđra Mevki 1. Derece Arkeolojik Sit Alanı olarak tescil edilmesine, kararımız eki sit fiŐi, sit haritasının uygun olduđuna, Koruma Blge Kurulunun 27.05.2021 gn ve 13498 sayılı kararı ile Őeytan Deresi Vadisi Dođal ve Arkeolojik akıŐık Sit Alanlarına ynelik GeiŐ Dnemi Koruma Esasları ve Kullanma Őartlarının geerli olduđuna karar verildi.

ÖREN UĞRA MEVKİ 1. DERECE ARKEOLOJİK SİT ALANI TESCİL HARİTASI

İL: MERSİN

İLÇE: SİLİFKE

MAHALLE: ÖREN

ADA/PARSEL: 0/1347, 0/1413, 191/171-172

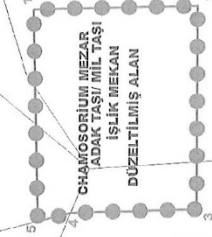


0/1347

191/172

0/1413

191/170



UTM 3 İTRF 96
UTM 6 ED 50

No	X	Y	Z
1	4051230.331	585443.773	4049644.508
2	4051234.197	585444.535	4049603.459
3	4051231.724	585395.165	4049635.025
4	4051231.724	585397.355	4049643.353
5	4051230.331	585444.508	4049603.459

ADANA KÜLTÜR VARLIKLARINI KORUMA BÖLGE KURULUNUN 11/11/2011 TARİHİNDE GÜN VE SAATİNE BAĞLI KARAR EKİDİR.



ADANA KÜLTÜR VARLIKLARINI KORUMA BÖLGE KURULU OHAT

BAŞKAN YERİ
0/TE
0/TE
0/TE
0/TE
0/TE

ALAN ÇIKTIŞI

Ada	Parsel	Noktalar	MezajpAlan
191	204	1,2,3,4,5	1893,079

0/1347

191/171

0/1352

0/1353

LEJANT

1. DERECE ARKEOLOJİK SİT
KADASTRAL PARSEL SINIRI

HAZIRLAYANLAR

HÜSEYİN TEKİN
ARKEOLOĞ

GERÇEK İNANÇ CUDAL
ARKEOLOĞ

[MO]

Kültür ve Turizm Bakanlıđından:

EDİRNE KÜLTÜR VARLIKLARINI KORUMA BÖLGE KURULU K A R A R (1)

Toplantı Tarihi ve No : 29.07.2024- 456
Karar Tarihi ve No : 29.07.2024- 10269

Toplantı Yeri
EDİRNE

Edirne İli, Havsa İlçesi, Köseömer Köyü, 165 ada 4-5-8 parsellerin bir kısmında yer alan, sit alanı dışında kalan, şahıs mülkiyetine kayıtlı taşınmaz üzerinde yer alan Köseömer Yediyalak Tümülsü Edirne Kültür Varlıklarını Koruma Bölge Kurulu Müdürlüğü uzmanları tarafından 14.05.2024 tarihinde tespit edilmiş olup, taşınmazın tescil edilmesi istemine ilişkin hazırlanan tescil evrakları, 2863 sayılı yasanın 7 inci maddesi geređi Edirne Kültür Varlıklarını Koruma Bölge Kurulu Müdürlüğü'nün 20.05.2024 tarih ve E.5154478 sayılı yazısı ile istenen kurum görüş yazısı, Edirne Çevre, Şehircilik ve İklim Deđişikliği İl Müdürlüğü'nün 21.05.2024 tarih ve 9542142 sayılı, Edirne İl Tarım ve Orman Müdürlüğü'nün 21.05.2024 tarih ve 14351869 sayılı, DSİ 11.Bölge Müdürlüğü'nün 05.06.2024 tarih ve 4691432 sayılı, Edirne İl Özel İdaresi Yazı İşleri Müdürlüğü'nün 03.07.2024 tarih ve 73874 sayılı kurum görüş yazıları ile uzmanın 16.07.2024 tarih ve 2807422 sayılı raporu okundu, dosyası incelendi, yapılan görüşmeler sonunda;

Edirne İli, Havsa İlçesi, Köseömer Köyü, 165 ada 4-5-8 parsellerin bir kısmında yer alan, sit alanı dışında kalan, şahıs mülkiyetine kayıtlı taşınmaz üzerinde yer alan Köseömer Yediyalak Tümülsü 1/2000 ölçekli koordinatlı sınırları itibariyle I. derece arkeolojik sit alanı olarak tescil edilmesine, karar eki tescil fişinin ve paftasının uygun olduğuna,

-İlgili Tapu Müdürlüğünce, taşınmazın tapu kütüğü beyanlar hanesine ekli paftaya göre, "bir kısmının I. derece arkeolojik sit" alanında kaldığına dair şerh düşülmesine,

- Köseömer Yediyalak Tümülsünde; Kültür ve Tabiat Varlıklarını Koruma Yüksek Kurulu'nun 05.11.1999 tarih ve 658 sayılı ilke kararı geređi aşağıda belirtilen maddelerin I. derece arkeolojik sit alanı hükümlerinin geçiş dönemi koruma esasları ve kullanma koşulları olarak belirlenmesine:

-I.derece arkeolojik sit alanları korumaya yönelik bilimsel çalışmalar dışında aynen korunacak sit alanlarıdır. Bu alanlarda, kesinlikle hiçbir yapılaşmaya izin verilmemesine, imar planlarında aynen korunacak sit alanı olarak belirlenmesine, bilimsel amaçlı kazıların dışında hiçbir kazı yapılamayacağına, ancak;

a) Resmî ve özel kuruluşlarca zorunlu durumlarda yapılacak alt yapı uygulamaları için müze müdürlüğü'nün ve varsa kazı başkannın görüşüyle konunun koruma kurulunda değerlendirilmesine,

b) Yeni tarımsal alanların açılmamasına, yalnızca sınırlı mevsimlik tarımsal faaliyetlerin devam edebileceğine, koruma kurullarınca uygun görülmesi halinde seracılığa devam edebileceğine,

c) Höyük ve tümülslerde toprağın sürülmesine dayanan tarımsal faaliyetlerin kesinlikle yasaklanmasına, ağaçlandırmaya gidilmemesine, yalnızca mevcut ağaçlardan ürün alınabileceğine,

ç) Taş, toprak, kum vb. alınmamasına, kireç, taş, tuğla, mermer, kum, maden vb. ocakların açılmamasına, toprak, curuf, çöp, sanayi atığı ve benzeri malzeme dökülmemesine,

d) Bu alanlar içerisinde yer alan ören yerlerini gezi yolu düzenlemesi, meydan tanzimi, açık otopark, WC, bilet gişesi, beççi kulübesi gibi ünitelerin küremlerinden korumundan izin alınarak yapılabileceğine,

e) Bu alanlar içerisinde bulunan ve günümüzde halen kullanılan umuma açık mezarlıklarda sadece defin işlemlerinin yapılabileceğine,

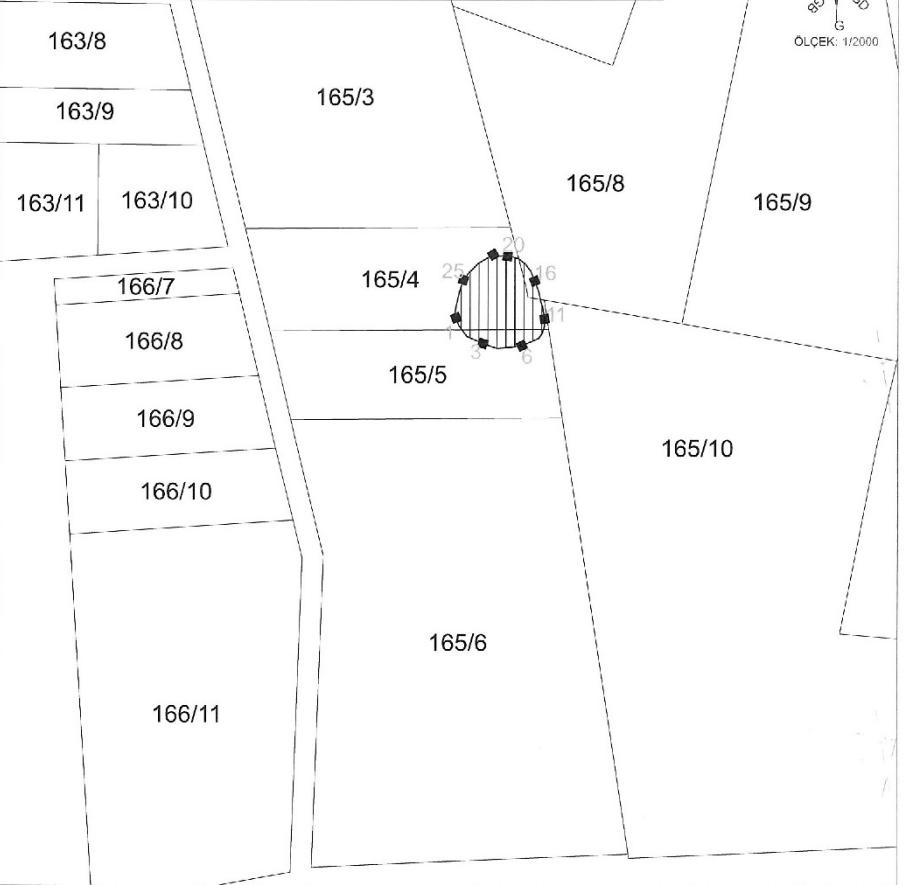
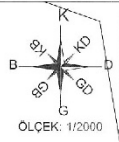
f) Taşınmaz kültür varlıklarının mahiyetine tesir etmeyecek şekilde ilgili koruma kurulundan izin almak koşuluyla birleştirme (tevhit) ve ayırma (ifraz) yapılabileceğine,

g) Kamu düzeni veya güvenliğinin olağan hayatı durduracak veya kesintiye uğratacak şekilde bozulduğu ya da doğal afet yaşanan yerlerde, yapılmasında zorunluluk bulunan geçici uygulamalara ilişkin, zemine en az müdahale edilecek şekilde hazırlanan ve süresi belirlenen projelerin ilgili koruma bölge kurulunda değerlendirilebileceğine, projesi koruma bölge kurulunca uygun görülen geçici uygulamaların Kültür ve Turizm Bakanlığınca oluşturulacak bilim kurulu denetiminde yapılabileceğine,

karar verildi.

İLİ EDİRNE İLİ HAVSA İLÇESİ KÖSEÖMER KÖYÜ

ADI: TESCİLLİ YEDİYALAK TÜMÜLÜSÜ 1. DERECE ARK. SİT ALANI



KOORDİNE ÖZET - UTM ITRF96 3°

GÖSTERİM

Nokta No	Y	X	Nokta No	Y	X
1	493194.216	4604533.209	2	493199.902	4604529.818
3	493206.719	4604524.420	4	493212.349	4604522.150
5	493218.764	4604527.717	6	493222.987	4604525.576
7	493228.909	4604526.450	8	493231.703	4604527.603
9	493233.279	4604528.533	10	493234.241	4604532.541
10	493234.275	4604536.178	12	493233.524	4604540.089
15	493232.018	4604544.267	14	493231.677	4604548.488
17	493228.851	4604537.868	16	493228.891	4604553.329
19	493222.853	4604553.949	18	493226.208	4604561.653
21	493214.489	4604565.879	20	493215.123	4604565.110
23	493203.413	4604582.043	22	493208.895	4604565.110
25	493196.969	4604597.959	24	493198.809	4604567.693
27	493193.089	4604541.849	26	493194.409	4604548.089
			28	493192.459	4604537.859

TESCİLLİ ALAN

1. DERECE ARK. SİT HAT

KADASTRAL HAT

EK BİLGİ

BİR KÖYÜMÜ ARKİTEKLOJİK SİT ALANINDA KALAN PARSELLER

165 ADA 4-5-8 PARSELLER

7273/1-1

Kltr ve Turizm Bakanlıđından:

Erzurum Kltr Varlıklarını Koruma Blge Kurulu

KARAR

Toplantı Tarihi ve No :29.07.2024 - 324

Toplantı yeri: ERZURUM

Karar Tarihi ve No :29.07.2024 - 6573

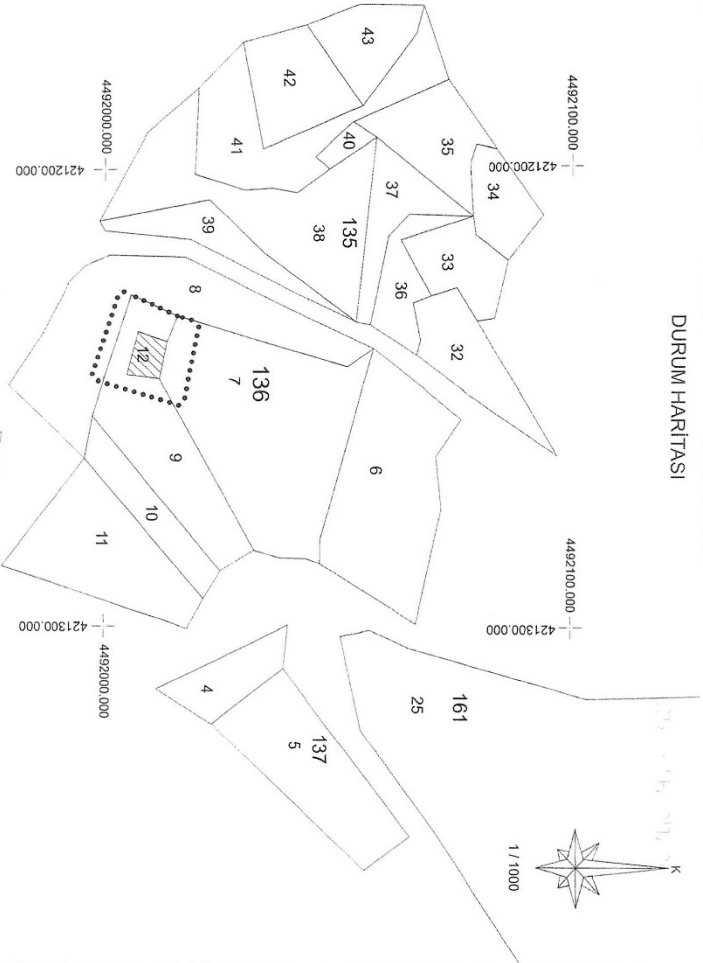
Erzurum İli, İspir İlçesi, Bahçeli Mahallesi, 136 ada, 12 parsel sınırları içerisinde yer alan, mlkiyeti maliye hazinesine ait olan, herhangi bir sit içerisinde yer almayan, Erzurum Kltr ve Tabiat Varlıklarını Koruma Blge Kurulunun 28.02.2008 tarihli ve 838 sayılı kararıyla korunması gerekli taşınmaz kltr varlığı olarak tescil edilen kilise kalıntısının korunma alanının belirlenmesine ynelik hazırlanan Erzurum Kltr Varlıklarını Koruma Blge Kurulu Mdrlđnn 23.07.2024 tarihli ve 2024/2824943 sayılı uzman raporu okundu, dosyası ve ekleri incelendi. Yapılan incelemeler ve grşmeler sonucunda;

Erzurum İli, İspir İlçesi, Bahçeli Mahallesi, 136 ada, 12 parsel sınırları içerisinde yer alan, mlkiyeti maliye hazinesine ait olan, herhangi bir sit içerisinde yer almayan, Erzurum Kltr ve Tabiat Varlıklarını Koruma Blge Kurulunun 28.02.2008 tarihli ve 838 sayılı kararıyla korunması gerekli taşınmaz kltr varlığı olarak tescil edilen kilise kalıntısının;

- Korunma alanının karar eki 1/1000 lçekli harita zerinde iřaretlendiđi řekliyle belirlenmesine, Yapı grubunun **“I. Grup”** olarak belirlenmesine,
- Korunması gerekli taşınmaz kltr varlığı olarak tescil edilen kilise kalıntısının yer aldıđı 136 ada, 12 parsel numaralı taşınmazın fen klasr ve tapu ktđ beyanlar hanesine **“I. Grup Korunması Gerekli Tařınmaz Kltr Varlıđıdır ve Korunma Alanıdır.”** ve korunma alanında kalan, zel mlkiyete ait olan 136 ada, 7, 9 parsel ile mlkiyeti maliye hazinesine ait olan 136 ada, 8 parsel numaralı taşınmazlara **“ bir kısmı korunma alanıdır”** řerhlerinin ilgili Tapu ve Kadastro Mdrlklerinde 13.03.2012 tarih ve 28232 sayılı Resm Gazetede yayımlanarak yrrlđe giren **“Korunması Gerekli Tařınmaz Kltr Varlıklarının ve Sitlerin Tespit ve Tescili Hakkında Ynetmelik”** geređi verilmesine ve iřlem sonucuna iliřkin bilgi ve belgelerin Erzurum Kltr Varlıklarını Koruma Blge Kurulu Mdrlđ’ne iletilmesine karar verildi.

İRUM
İLÇESİ: SİİR
MAH:BAHÇELİ
ADA/PARSEL:136/7,8,9,12


DURUM HARİTASI



No	Y	X
1	421252.212	4492016.572
2	421248.173	4491997.012
3	421228.270	4492003.004
4	421227.416	4492005.425
5	421228.416	4492005.425
6	421223.620	4492020.123

KORUNMA ALANI SINIRININ
İTRF_42/3 KOORDİNAT ÖZETİ

■■■■■■■■■■ KİLİSE KALINTISI
■■■■■■■■■■ KORUNMA ALANI SINIRI



ASLİ SİGİRTAR

ERZURUM KÜLTÜR VARLIKLARININ KORUNMASI
HİZMET BÜYÜKLÜĞÜ 29.07.2024
SAYI: 6533

Kültür ve Turizm Bakanlıđından:

DIYARBAKIR KÜLTÜR VARLIKLARINI KORUMA BÖLGE KURULU KARAR

Toplantı Tarihi ve No : 25.07.2024-430
Karar Tarihi ve No : 25.07.2024- 10659
Dosya No : 21.00.2444

Toplantı Yeri
DIYARBAKIR

Dişarbakır ili, Bağlar ilçesi, Buyuransu Mahallesi sınırları içerisinde bulunan, Özel Mülkiyete ait tapunun 0/128, 0/132 parsellerinin tamamında ve 0/129, 0/130, 0/131, 0/158, 0/159 parsellerin ise bir kısmında yer alan "Buyuransu Höyük" olarak adlandırılan alanın 2863 sayılı Kanun kapsamında tesciline ilişkin; Müdürlüğümüzün 20.05.2024 gün ve 5153260 sayılı görevlendirme yazısı ve Dişarbakır Kültür Varlıklarını Koruma Bölge Kurulu Müdürlüğünün 19.07.2024 gün ve 2816233 sayılı uzman raporu, alanın tesciline yönelik kurum görüşlerinin istendiđi, Koruma Bölge Kurulu Müdürlüğü'nün 07.06.2024 gün ve 5249869 sayılı yazısına istinaden iletilen; Dişarbakır Büyükşehir Belediye Başkanlığı İmar ve Şehircilik Daire Başkanlığı 11.06.2024 gün ve 181662 sayılı yazısı, İller Bankası Anonim Şirketi Dişarbakır Bölge Müdürlüğü'nün 13.06.2024 gün ve 17049 sayılı yazısı, Devlet Su İşleri Genel Müdürlüğü 10. Bölge Müdürlüğü'nün 14.06.2024 gün ve 4728885 sayılı yazısı, Enerji ve Tabii Kaynaklar Bakanlığı Maden ve Petrol İşleri Genel Müdürlüğü'nün 28.06.2024 gün ve 2024298741 sayılı yazısı ile Dişarbakır Kültür Varlıklarını Koruma Bölge Kurulu Müdürlüğünün 19.07.2024 gün ve 2816233 sayılı uzman raporu okundu. Ekleri (rapor, fotoğraf, tescil fişii vb.) ve konuya ilişkin bilgi, belgeler incelendi. Yapılan görüşmeler sonunda;

Dişarbakır ili, Bağlar ilçesi, Buyuransu Mahallesi sınırları içerisinde bulunan, Özel Mülkiyete ait tapunun 0/128, 0/132 parsellerinin tamamında ve 0/129, 0/130, 0/131, 0/158, 0/159 parsellerin ise bir kısmında yer alan "Buyuransu Höyük" 2863 sayılı Kanunun 6. Maddesi ile Korunması Gerekli Taşınmaz Kültür Varlıklarının ve Sitlerin Tespit ve Tescili Hakkında Yönetmelik'in 4. Maddesinde belirtilen "Korunması Gerekli Taşınmaz Kültür Varlığı" niteliklerini gösterdiğinden, anılan Kanunun "Tespit ve Tescil başlıklı" 7. Maddesi kapsamında sınırları ekli koordinatlı krokide belirttiđi şekildeyle I. (Birinci) Derece Arkeolojik Sit Alanı olarak tesciline, hazırlanan Sit fişinin uygun olduğuna,

13.03.2012 tarih ve 28232 Resmî Gazetede yayımlanarak yürürlüğe giren "Korunması Gerekli Taşınmaz Kültür Varlıklarının ve Sitlerin Tespit ve Tescili Hakkında Yönetmelik" geređi ilgili Tapu Müdürlüğüne, Dişarbakır ili, Bağlar ilçesi, Buyuransu Mahallesi sınırları içerisinde bulunan, tapunun; 0/128 ve 0/132 parsellerin tamamı " Tamamı I. Derece Arkeolojik Sit Alanıdır" ve 0/129, 0/130, 0/131, 0/158, 0/159 nolu parsellerin tapu kütüğünün beyanlar hanesine ise: "Bir Kısmı I. (Birinci) Derece Arkeolojik Sit Alanıdır" şerhinin, ifade edildiđi şekildeyle bırakılmasına ve işlem sonucuna ilişkin bilgi belgelerin Koruma Bölge Kurulu Müdürlüğüne iletilmesine,

Buyuransu Höyük sit sınırları içerisinde tahribat ve kaçak kazıların önlenmesini sağlayıcı tedbirlerin ilgili birimlerce alınmasına,

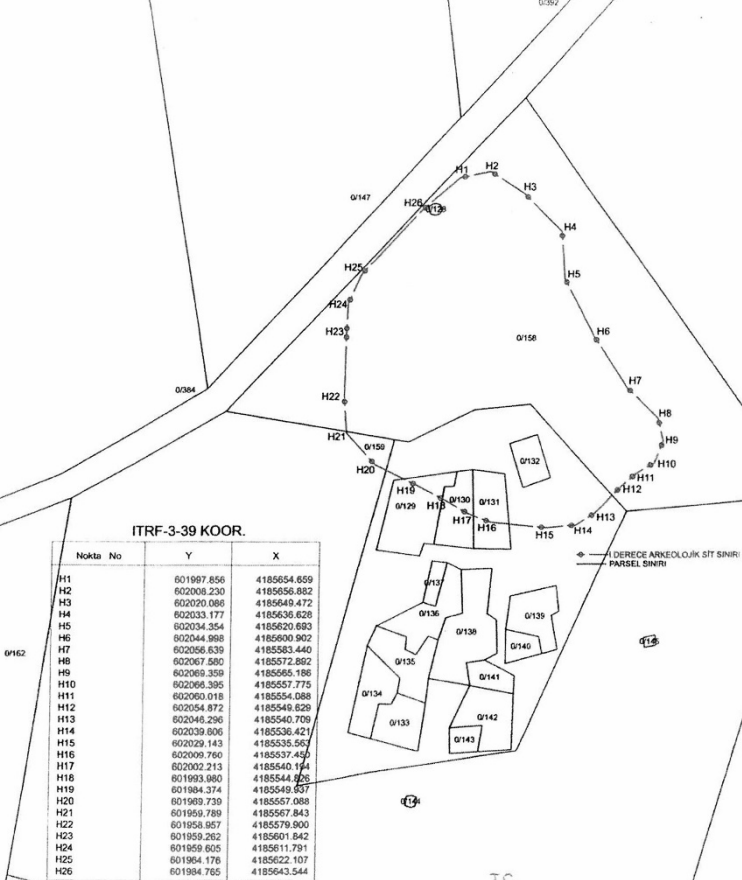
Kültür ve Tabiat Varlıklarını Koruma Yüksek Kurulu'nun Arkeolojik Sitler, Koruma ve Kullanma Koşulları başlıklı 05.11.1999 gün ve 658 sayılı İlke Kararı doğrultusunda Buyuransu Höyük I. Derece Arkeolojik Sit Alanının Geçiş Dönemi Koruma ve Kullanma Koşullarının;

1-Korumaya yönelik bilimsel çalışmalar dışında aynen korunacak sit alanıdır.
2- Kesinlikle hiçbir yapılaşmaya izin verilmemesine, imar planlarında aynen korunacak sit alanı olarak belirlenmesine, bilimsel amaçlı kazıların dışında hiçbir kazı yapılamayacağına.
3- Resmî ve özel kuruluşlarca zorunlu durumlarda yapılacak alt yapı uygulamaları için müze müdürlüğünün ve varsa kazı başkanının görüşüyle konunun koruma kurulunda değerlendirilmesine.

4- Yeni tarımsal alanların açılmamasına, yalnızca sınırlı mevsimlik tarımsal faaliyetlerin devam edebileceğine, koruma kurullarınca uygun görülmesi halinde seracılığa devam edilebileceğine.
5- Höyük alanında toprağın sürülmesine dayanan tarımsal faaliyetlerin kesinlikle yasaklanmasına, ağaçlandırmaya gidilmemesine, yalnızca mevcut mevcut ağaçlardan ürün alınabileceğine.
6- Taş, toprak, kum vb. alınmamasına, kireç, taş, tuğla, mermer, kum, maden vb. ocakların açılmamasına, toprak, curuf, çöp, atıđ vb. malzeme dökülmemesine,
7- Taşınmaz kültür varlıklarının mahiyetine tesir etmeyecek şekilde ilgili koruma kurulundan izin almak koşuluyla birleştirme (tevhit) ve ayırma (ifraz) yapılabileceğine, şeklinde belirlenmesine karar verildi.

İli DİYARBAKIR
İlçesi BAĞLAR
Muhafazesi BUYURANSU
Alanı BUYURANSU HÖYÜĞÜ

Tamamı Sit Alanında Kalan Ada/Parsel : 0/128, 0/132
Bir Kısmı Sit Alanında Kalan Ada/Parsel : 0/129, 0/130, 0/131, 0/158, 0/159



ITRF-3-39 KOOR.

Nokta No	Y	X
H1	601997.856	4185654.659
H2	602008.230	4185656.882
H3	602020.086	4185649.472
H4	602033.177	4185636.628
H5	602034.354	4185623.693
H6	602044.988	4185600.902
H7	602066.639	4185583.440
H8	602067.590	4185572.862
H9	602069.359	4185565.196
H10	602066.395	4185557.775
H11	602060.018	4185554.088
H12	602054.872	4185546.629
H13	602046.296	4185540.709
H14	602039.606	4185536.421
H15	602029.143	4185535.563
H16	602009.786	4185537.450
H17	602002.213	4185540.194
H18	601993.980	4185544.905
H19	601984.374	4185549.637
H20	601989.739	4185567.088
H21	601959.789	4185567.843
H22	601958.667	4185579.900
H23	601959.262	4185601.842
H24	601959.605	4185611.791
H25	601964.176	4185622.107
H26	601984.765	4185643.544

T.C.
Diyarbakır Kültür Varlıklarını
Koruma Bölge Kurulunun
25.07.2024 tarih ve 106.59
Sayılı Karar Eki dir.

ASLİ BİDİR
Mehmet KARASLAN
Bölge Kurulu Müdürü

Mehmet ÖZKAYA
Harita Mühendisi

Kültür ve Turizm Bakanlıđından:

ANTALYA KÜLTÜR VARLIKLARINI KORUMA BÖLGE KURULU KARAR

Toplantı Tarihi ve No.:12.08.2024/487

Toplantı Yeri
ANTALYA

Karar Tarihi ve No. :12.08.2024/18107

Isparta İli, Atabey İlçesi, Harmanören Köyünde, Antalya Kültür ve Tabiat Varlıklarını Koruma Bölge Kurulunun 27.11.2008 tarih ve 2803 sayılı kararıyla tescil edilen I. Derece Arkeolojik Sit Alanında kalan, özel mülkiyete kayıtlı, 158 ada 90 parselin sit sınırında kadastral kayıtlıklar olduğunun tespit edildiđi Kurulumuza sunulan bilgi ve belgelerden anlaşıldığından, her türlü uygulamaların hassas ve doğru olarak yürütülebilmesi amacıyla sit sınırının güncel kadastral durum dikkate alınarak kararımız eki 1/5000 ölçekli haritada belirlenmesinin uygun bulunduđuna (olumlu),

Sit Alanında tamamen ya da kısmen kalan taşınmazların ilgili Kadastro Müdürlüğüne Kurul Müdürlüğüne bildirilmesine, bu işlem sonrasında taşınmazların tapu kayıtlarına tamamen ya da kısmen kaldığına dair ilgili şerhlerin konulmasının sağlanmasına,

İlgili Kurumlarca kaçak kazaların önlenmesi, can ve mal güvenliği açısından gerekli tedbirlerin alınmasına,

I. Derece Arkeolojik Sit Alanında, 2863 sayılı Kanununun 17. maddesi geređi her ölçekteki plan uygulamasının durdurulmasına,

Aynı Kanun maddesinde yer alan, koruma amaçlı imar planı yapılıncaya kadar, koruma bölge kurulu tarafından geçiş dönemi koruma esasları ve kullanma şartlarının belirleneceđi hükmü ile Koruma Yüksek Kurulunun Arkeolojik Sit Alanlarıyla ilişkin ilke kararlarında yer alan, I. Derece Arkeolojik Sit Alanlarıyla ilgili hükümler dikkate alındığından;

-Kültür ve Turizm Bakanlığınca yapılacak ören yeri düzenlemesi kapsamında Kurulumuz izni alınarak yapılacak yapılar dışında yeni yapı yapılamayacağı,

-Bu alanların imar planlarında aynen korunacak sit alanı olarak belirlenmesi,

-Bilimsel amaçlı kazaların dışında hiçbir kazı yapılamayacağı,

-Resmi ve özel kuruluşlarca zorunlu durumlarda yapılacak alt yapı uygulamaları için Müze Müdürlüğü görüşüyle konunun, çalışmaya ilişkin detaylarıyla birlikte ilgili Kurumlarca değerlendirilmek üzere Kurulumuza iletilmesi,

-Yeni tarımsal alanların açılmaması, yalnızca sınırlı mevsimlik tarımsal faaliyetlerin devam edebileceđi,

-Alanda varsa mevcut seraların yenilenmesine ilişkin taleplerin, seraların yasal durumları ve ilgili kurumların görüşleriyle birlikte Kurulumuza sunulması,

-Höyük ve tümülüslerde toprađın sürülmesine dayanan tarımsal faaliyetlerin kesinlikle yasaklanması, ağaçlandırmaya gidilmesi, yalnızca mevcut ağaçlardan ürün alınabileceđi,

-Taş, toprak, kum vb. alınmaması, kireç, taş, tuđla, mermer, kum, maden vb. ocakların açılmaması, toprak, cüruf, çöp, sanayi atığı ve benzeri malzeme dökülmemesi,

-Ören yeri olarak belirlenmesi durumunda gezi yolu düzenlemesi, meydan tanzimi, açık otopark, WC, bilet gişesi, bekeçi kulübesi gibi ünitelerin Kurulumuzdan izin alınarak yapılabileceđi, bilimsel kazaların devam etmesi ve alanda bulunan yapıların korunması konusunda ihtiyaç duyulan mekânların (laboratuvar, atölye, depolama, sergileme üniteleri vb.), kazı evi, denetimli şantiye, meydan tanzimi, güvenlik ve satış üniteleri, kafeterya, açık otopark, tuvalet, bilet gişeleri vb. uygulamaların, çevre düzenleme projesi hazırlanıncaya kadar geçici olarak Kurulumuz izniyle yapılabileceđi,

-Varsa alanda bulunan ve günümüzde halen kullanılan umuma açık mezarlıklarda sadece defin işlemlerinin gerçekleştirilebileceđi,

-Taşınmaz kültür varlıklarının mahiyetine tesir etmeyecek şekilde birleştirmeye (tevhit) ve ayırma (ifraz) işlemlerinin, ilgili encümen kararları, kurum ve Müze Müdürlüğü görüşleriyle birlikte Kurulumuza iletilmesi,

-Kamu düzeni veya güvenliğinin olađan hayatı durduracak veya kesintiye uğratabilecek şekilde bozulduğu ya da dođal afet yaşanan yerlerde, yapılmasında zorunluluk bulunan geçici uygulamalara ilişkin, zemine en az müdahale edilecek şekilde hazırlanan ve süresi belirlenen projelerin Kurulumuzda değerlendirilebileceđine, projesi Kurulumuzca uygun görülen geçici uygulamaların Kültür ve Turizm Bakanlığınca oluşturulacak bilim kurulu denetiminde yapılabileceđi hususlarının koruma amaçlı imar planı yapılıncaya kadar, geçiş dönemi koruma esasları ve kullanma şartları olarak belirlenmesine,

Bunun dışında, I. Derece Arkeolojik Sit Alanlarında, Koruma Yüksek Kurulu ilke kararlarında yer alan hükümler çerçevesinde Kurulumuz izni alınarak uygulamaların gerçekleştirilmesine,

Kanunda belirtilen süre içerisinde, ilgili Kurumlarca Koruma Amaçlı İmar Planının hazırlatılarak Meclis kararıyla birlikte Kurulumuza iletilmesine karar verildi.

ISPARTA İLİ, ATABEY İLÇESİ, HARMANÖREN KÖYÜ
1. DERECE ARKEOLOJİK SİTALANI

UTM-3 DOM-30 DARTUK/ITRF		UTM-3 DOM-30 DARTUK/ED50	
Manza No	X	Manza No	X
MAN-3-1	4180714.447	MAN-3-1	4180714.447
MAN-3-2	4180714.447	MAN-3-2	4180714.447
MAN-3-3	4180714.447	MAN-3-3	4180714.447
MAN-3-4	4180714.447	MAN-3-4	4180714.447
MAN-3-5	4180714.447	MAN-3-5	4180714.447
MAN-3-6	4180714.447	MAN-3-6	4180714.447
MAN-3-7	4180714.447	MAN-3-7	4180714.447
MAN-3-8	4180714.447	MAN-3-8	4180714.447
MAN-3-9	4180714.447	MAN-3-9	4180714.447
MAN-3-10	4180714.447	MAN-3-10	4180714.447
MAN-3-11	4180714.447	MAN-3-11	4180714.447
MAN-3-12	4180714.447	MAN-3-12	4180714.447
MAN-3-13	4180714.447	MAN-3-13	4180714.447
MAN-3-14	4180714.447	MAN-3-14	4180714.447
MAN-3-15	4180714.447	MAN-3-15	4180714.447
MAN-3-16	4180714.447	MAN-3-16	4180714.447
MAN-3-17	4180714.447	MAN-3-17	4180714.447
MAN-3-18	4180714.447	MAN-3-18	4180714.447
MAN-3-19	4180714.447	MAN-3-19	4180714.447
MAN-3-20	4180714.447	MAN-3-20	4180714.447
MAN-3-21	4180714.447	MAN-3-21	4180714.447
MAN-3-22	4180714.447	MAN-3-22	4180714.447
MAN-3-23	4180714.447	MAN-3-23	4180714.447
MAN-3-24	4180714.447	MAN-3-24	4180714.447
MAN-3-25	4180714.447	MAN-3-25	4180714.447
MAN-3-26	4180714.447	MAN-3-26	4180714.447
MAN-3-27	4180714.447	MAN-3-27	4180714.447
MAN-3-28	4180714.447	MAN-3-28	4180714.447
MAN-3-29	4180714.447	MAN-3-29	4180714.447
MAN-3-30	4180714.447	MAN-3-30	4180714.447
MAN-3-31	4180714.447	MAN-3-31	4180714.447
MAN-3-32	4180714.447	MAN-3-32	4180714.447
MAN-3-33	4180714.447	MAN-3-33	4180714.447
MAN-3-34	4180714.447	MAN-3-34	4180714.447
MAN-3-35	4180714.447	MAN-3-35	4180714.447
MAN-3-36	4180714.447	MAN-3-36	4180714.447
MAN-3-37	4180714.447	MAN-3-37	4180714.447
MAN-3-38	4180714.447	MAN-3-38	4180714.447
MAN-3-39	4180714.447	MAN-3-39	4180714.447
MAN-3-40	4180714.447	MAN-3-40	4180714.447
MAN-3-41	4180714.447	MAN-3-41	4180714.447
MAN-3-42	4180714.447	MAN-3-42	4180714.447
MAN-3-43	4180714.447	MAN-3-43	4180714.447
MAN-3-44	4180714.447	MAN-3-44	4180714.447
MAN-3-45	4180714.447	MAN-3-45	4180714.447
MAN-3-46	4180714.447	MAN-3-46	4180714.447
MAN-3-47	4180714.447	MAN-3-47	4180714.447
MAN-3-48	4180714.447	MAN-3-48	4180714.447
MAN-3-49	4180714.447	MAN-3-49	4180714.447
MAN-3-50	4180714.447	MAN-3-50	4180714.447
MAN-3-51	4180714.447	MAN-3-51	4180714.447
MAN-3-52	4180714.447	MAN-3-52	4180714.447
MAN-3-53	4180714.447	MAN-3-53	4180714.447
MAN-3-54	4180714.447	MAN-3-54	4180714.447
MAN-3-55	4180714.447	MAN-3-55	4180714.447
MAN-3-56	4180714.447	MAN-3-56	4180714.447
MAN-3-57	4180714.447	MAN-3-57	4180714.447
MAN-3-58	4180714.447	MAN-3-58	4180714.447
MAN-3-59	4180714.447	MAN-3-59	4180714.447
MAN-3-60	4180714.447	MAN-3-60	4180714.447
MAN-3-61	4180714.447	MAN-3-61	4180714.447
MAN-3-62	4180714.447	MAN-3-62	4180714.447
MAN-3-63	4180714.447	MAN-3-63	4180714.447
MAN-3-64	4180714.447	MAN-3-64	4180714.447
MAN-3-65	4180714.447	MAN-3-65	4180714.447
MAN-3-66	4180714.447	MAN-3-66	4180714.447
MAN-3-67	4180714.447	MAN-3-67	4180714.447
MAN-3-68	4180714.447	MAN-3-68	4180714.447
MAN-3-69	4180714.447	MAN-3-69	4180714.447
MAN-3-70	4180714.447	MAN-3-70	4180714.447
MAN-3-71	4180714.447	MAN-3-71	4180714.447
MAN-3-72	4180714.447	MAN-3-72	4180714.447
MAN-3-73	4180714.447	MAN-3-73	4180714.447
MAN-3-74	4180714.447	MAN-3-74	4180714.447
MAN-3-75	4180714.447	MAN-3-75	4180714.447
MAN-3-76	4180714.447	MAN-3-76	4180714.447
MAN-3-77	4180714.447	MAN-3-77	4180714.447
MAN-3-78	4180714.447	MAN-3-78	4180714.447
MAN-3-79	4180714.447	MAN-3-79	4180714.447
MAN-3-80	4180714.447	MAN-3-80	4180714.447
MAN-3-81	4180714.447	MAN-3-81	4180714.447
MAN-3-82	4180714.447	MAN-3-82	4180714.447
MAN-3-83	4180714.447	MAN-3-83	4180714.447
MAN-3-84	4180714.447	MAN-3-84	4180714.447
MAN-3-85	4180714.447	MAN-3-85	4180714.447
MAN-3-86	4180714.447	MAN-3-86	4180714.447
MAN-3-87	4180714.447	MAN-3-87	4180714.447
MAN-3-88	4180714.447	MAN-3-88	4180714.447
MAN-3-89	4180714.447	MAN-3-89	4180714.447
MAN-3-90	4180714.447	MAN-3-90	4180714.447
MAN-3-91	4180714.447	MAN-3-91	4180714.447
MAN-3-92	4180714.447	MAN-3-92	4180714.447
MAN-3-93	4180714.447	MAN-3-93	4180714.447
MAN-3-94	4180714.447	MAN-3-94	4180714.447
MAN-3-95	4180714.447	MAN-3-95	4180714.447
MAN-3-96	4180714.447	MAN-3-96	4180714.447
MAN-3-97	4180714.447	MAN-3-97	4180714.447
MAN-3-98	4180714.447	MAN-3-98	4180714.447
MAN-3-99	4180714.447	MAN-3-99	4180714.447
MAN-3-100	4180714.447	MAN-3-100	4180714.447



UYGUN BULUNDU

ÖLÇEK:1:5000 UTU-3 DOM-30 DARTUK/ED50

UTU-3 DOM-30 DARTUK/ITRF

KTİB İNTİFAH VE İKİŞİP
VAKIFLARINI KONTROL VE İZLEME
KURULU MÜDÜRLÜĞÜ
KURUMSAL KODU: 20100000000000000000
07.04.2024 11:18:30 tarihinde
Caner ÖZKAN tarafından
Caner ÖZKAN tarafından

Emir ÖZEMİR
Harita Mühendisi

7219/1-1

Kltr ve Turizm Bakanlıđından:

ADANA KLTR VARLIKLARINI KORUMA BLGE KURULU

KARAR

TOPLANTI TARİHİ VE NO:29.07.2024-586
KARAR TARİHİ VE NO :29.07.2024-17966

TOPLANTI YERİ
ADANA

Adana İli, Sarıçam ilçesi, Cumhuriyet Mahallesi, tapulama harici alan, zel mlkiyete ait 18306 ada 42, 44 parseller ile mlkiyeti Adana Bykşehir Belediye Başkanlıđına ait 18306 ada 43 parsel numaralı tařınmazları kapsayan, Adana Kltr Varlıklarını Koruma Blge Kurulunun 25.09.2007 gn ve 3082 sayılı kararı ile Buruk Hyk 1. Derece Arkeolojik Sit Alanı olarak tescil edilen alanın revize edilmesi nerisine iliřkin; Emlak Daire Başkanlıđının 22.02.2024 tarih ve 4803507 sayılı yazısı, Mdrlđmzn 12.03.2024-12.04.2024 tarih ve 4872894-4977928 sayılı yazıları, Adana İli Kltr ve Turizm Mdrlđnn 02.05.2024 tarih ve 5068400 sayılı yazısı, Koruma Blge Kurulu Mdrlđnn 07.05.2024-29.05.2024 tarih ve 5090153-5182724 sayılı yazıları, Sarıçam Tapu Mdrlđnn 12096325-12820439 sayılı yazısı, Devlet Su İřleri Genel Mdrlđ 6. Blge Mdrlđnn 4677202 sayılı yazısı, Karayolları Genel Mdrlđ 5. Blge Mdrlđnn 06.06.2024 tarih ve 1549001 sayılı yazısı, Sarıçam Belediye Başkanlıđı Emlak ve İstimlak Mdrlđnn 85319 sayılı yazısı, Koruma Blge Kurulu Mdrlđ uzmanlarınca hazırlanan 14.06.2024 tarih ve 2761692 sayılı yerinde inceleme raporu ve ekleri okundu, ekleri ve konunun iřlem dosyası incelendi yapılan grřmeler sonucunda;

Adana İli, Sarıçam ilçesi, Cumhuriyet Mahallesi, tapulama harici alan, zel mlkiyete ait 18306 ada 42, 44 parseller ile mlkiyeti Adana Bykşehir Belediye Başkanlıđına ait 18306 ada 43 parsel numaralı tařınmazları kapsayan Adana Kltr Varlıklarını Koruma Blge Kurulunun 25.09.2007 gn ve 3082 sayılı kararı ile Buruk Hyk 1. Derece Arkeolojik Sit Alanı olarak tescil edilen alanda tapulama harici alanda ve 18306 ada 44 parselin tamamında 2863 sayılı Yasanın 6. maddesi kapsamında kltr varlıklarının olduđu (blok tařlar, çatı kiremidi ve seramik parçaları) Koruma Blge Kurulu Mdrlđ uzmanlarınca hazırlanan 14.06.2024 gn ve 2761640 sayılı rapordan anlařıldıđından kararımız eki haritada koordinatlarıyla belirtildiđi řekilde Buruk Hyk 1. Derece Arkeolojik Sit Alanı olarak revize edilmesine, kararımız eki sit fiři, sit haritası ve Kltr ve Tabiat Varlıklarını Koruma Yksek Kurulunun, Arkeolojik Sitler, Koruma ve Kullanma Kořulları bařlıklı 05.11.1999 gn ve 658 sayılı ilke kararı dođrultusunda belirlenen Geçiř Dnemi Koruma Esasları ve Kullanma Kořullarının uygun olduđuna karar verildi.

BURUK REVİZE 1. DERECE ARKEOLOJİK SİT ALANI

İL:ADANA

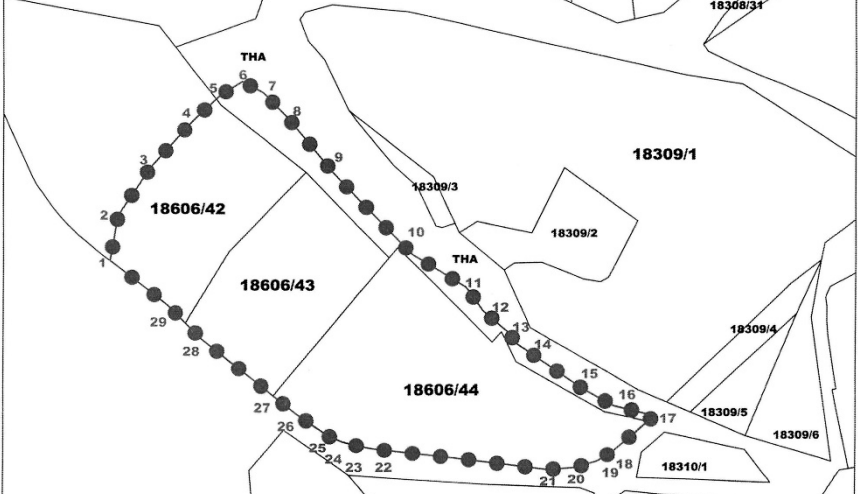
İLÇE:SARIÇAM

MAHALLE:CUMHURİYET

ADA/PARSEL: 18306/42, 43, 44, THA



1/3000

**KOORDİNAT ÖZET ÇİZELGESİ**

UTM 3 İTRF 96 UTM 6 ED 50

ADANA KÜLTÜR VARLIKLARINI KORUMA BÖLGE

KURULUNUN 29.07.2024 GÜN VE 17966

SAYILI KARAR EKİDİR.

ADANA KÜLTÜR VARLIKLARINI KORUMA
BÖLGE KURULU ONAYIBAŞKAN *[Signature]*BAŞKAN YRD. *[Signature]*ÜYE *[Signature]*ÜYE *[Signature]*ÜYE *[Signature]*ÜYE *[Signature]*ÜYE *[Signature]*ÜYE *[Signature]***ALAN ÇIKTISI**

Noktalar HesapAlan

1,2,3,4,5,6,7,8,9,10,11,12,13, 38237.128

14,15,16,17,18,19,20,21,22,23, 24,25,26,27,28,29

LEJANT●●● 1. DERECE ARKEOLOJİK SİT
— KADASTRAL PARSEL SINIRIESMA KİSER
ARKEOLOG**MAZİRLER***[Signature]*
KADER AVCIBASI
MÜZE ARAŞTIRMACISICİHAN PAŞMAN
ARKEOLOG

SG