

Kltr ve Turizm Bakanlıđından:

MUĐLA KLTR VARLIKLARINI KORUMA BLGE KURULU K A R A R

Toplantı Tarihi ve No : 21/07/2023- 545
Karar tarihi ve No : 21/07/2023- 14565

Toplantı Yeri
MUĐLA

Muđla ili, Bodrum ilesi, Mumcular Mahallesi, Fesleđen Turizm Merkezi sınırları ierisinde, tescilli sit sınırları dıřında yer alan 309ada, 10 parselin III. derece arkeolojik sit alanı olarak tescil edilmesine iliřkin Muđla Kltr Varlıklarını Koruma Blge Kurulu Mdrlđnn 24.05.2023 tarihli ve 3809319 sayılı yazısı, Muđla evre, řchircilik ve İklim Deđiřikliđi İl Mdrlđ'nn 04.05.2023 tarih ve 6339229 sayılı yazısı, Muđla Orman Blge Mdrlđ'nn 06.05.2023 tarih ve 8032866 sayılı yazısı, Yatırım ve İřletmeler Genel Mdrlđ'nn 23.05.2023 tarih ve 3803678 sayılı yazısı, Milas Mze Mdrlđnn 29.05.2023 tarih ve 3822279 sayılı yazısı, Muđla Bykřehir Belediye Bařkanlıđı'nın 06.06.2023 tarih ve 213899 sayılı yazısı ve ekleri, ile 19.07.2023 tarihli ve 2159763 sayılı ile kayıtlı Mdrlk uzman raporu okundu, ekleri ve 48.01.8720 numaralı iřlem dosyası incelendi, yapılan grřmeler sonunda;

Muđla ili, Bodrum ilesi, Mumcular Mahallesi, 309 ada 10 parselde 2863 sayılı yasa kapsamında kalan korunması gerekli tařınmaz kltr varlıđı bulunduđundan kararımız eki haritada gsterildiđi řekliyle III. derece arkeolojik sit alanı olarak tescil edilmesine, sit fiřinin uygun olduđuna, sz konusu alana iliřkin Geiř Dnemi Koruma Esasları ve Kullanma řartlarının hazırlanarak Kurulumuza iletilmesine, bahse konu parselin tapu ktđ beyanlar hanesine "III. derece arkeolojik sit alanında kalmaktadır" řerhinin verilmesine, parselde Kurulumuzdan izin alınmadan herhangi bir fiziki ve inřai uygulamada bulunulmamasına karar verildi.

MUGLA ILI, BODRUM ILÇESİ
MUMCULAR MAH.399 ADA 10 PARSEL
İÇİNERİ ARKEOLOJİK SİT ALANI'NIN TESLİM HARİTASI

GÖSTERİM

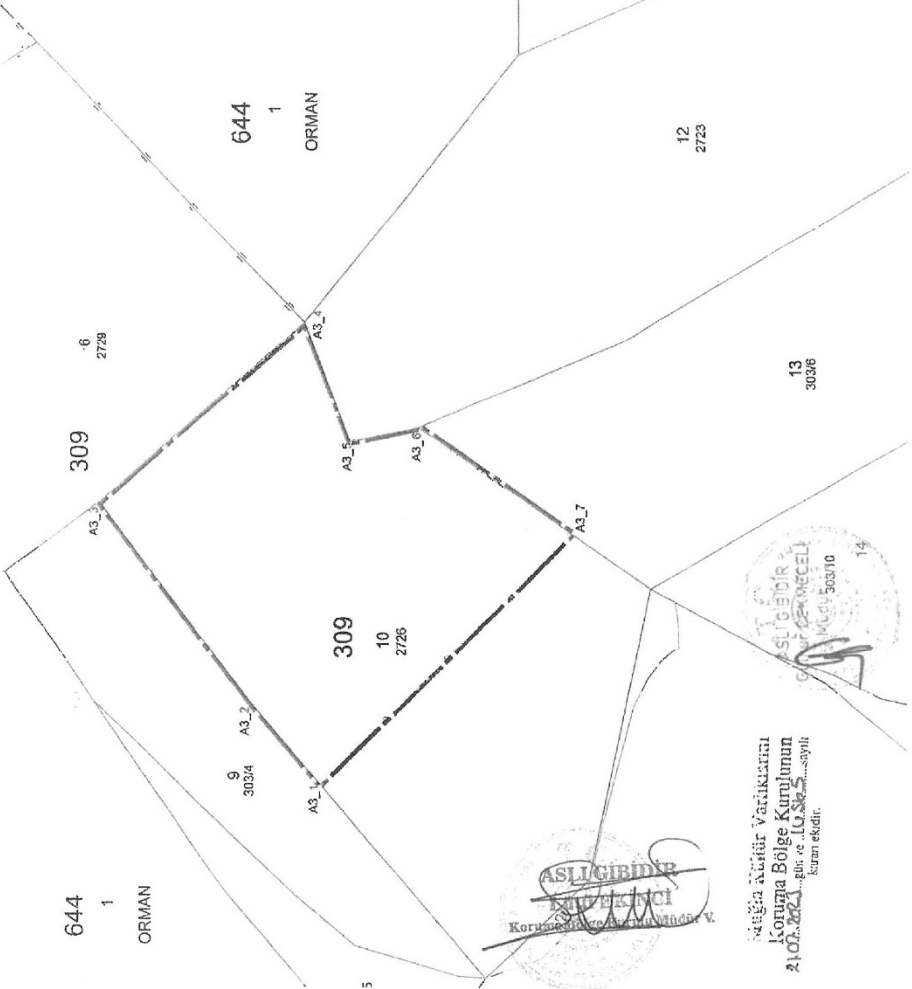
--- İÇİNERİ HARİTASI İÇERİSİNDEKİ ARKEOLOJİK SİT ALANI SINIRI



ÖLÇEK: 1/1000

ARKEOLOJİK SİT ALANI
KOORDİNATLARI (UTRF-27-3°)

Nokta No	Y	X
A3_1	561900.633	4110044.685
A3_2	561618.377	4110055.512
A3_3	561678.170	4109233.977
A3_4	561901.819	4110044.377
A3_5	561675.364	4110038.069
A3_6	561878.617	4110023.408
A3_7	561655.549	4109950.186



11
2722

12
2723

13
303/6

14

Ayşen KARATAŞ
Harita Mühendisi



Şuğla Kültür Varlıklarını
Koruma Bölge Kurulunun
21.07.2021 gün ve 10.Ş.B.5 sayılı
kararı ektedir.

Kltr ve Turizm Bakanlıđından:

**MUĐLA KLTR VARLIKLARINI KORUMA BLGE KURULU
K A R A R**

Toplantı Tarihi ve No : 24.03.2023-532
Karar tarihi ve No : 24.03.2023-14073

Toplantı Yeri
MUĐLA

Muđla İli, Ula İlçesi, Akyaka Mahallesi, Eniřdibi Mevkii, zel evre koruma blgesinde kalan, zel mlkiyeti ait, 3717 ve 3718 parsellerin III. derece arkeolojik sit alanı olarak tescil edilmesine iliřkin; evre, řehirçilik ve İklim Deđiřikliđi İl Mdrlđnn 20.01.2023 tarihli ve 5572842 sayılı yazısı, Muđla Mzesi Mdrlđ'nn 26.01.2023 tarih ve 3425819 sayılı yazısı, Muđla Bykřehir Belediye Bařkanlıđı'nın 27.01.2023 tarihli ve 179760 sayılı yazısı ve ekleri, Muđla Kltr Varlıklarını Koruma Blge Kurulu'nun 15.12.2022 tarih ve 13163 sayılı kararı ile 24.03.2023 tarihli ve 1962947 sayılı Koruma Blge Mdrlđ uzman raporu okundu, 48.07.1383 sayılı iřlem dosyası ve ekleri incelendi, yapılan grřmeler sonucunda;

Muđla İli, Ula İlçesi, Akyaka Mahallesi, Eniřdibi Mevkii, zel mlkiyeti ait, 3717 ve 3718 parsellerin ekli 1/500 lekli haritada gsterildiđi řekliyle III. derece arkeolojik sit alanı olarak tescil edilmesine, kararımız eki tescil fiřinin 2863 sayılı Yasa kapsamında uygun olduđuna uygun olduđuna, Geiř Dnemi Koruma Esasları Ve Kullanma řartlarının Koruma Blge Kurulu Mdrlđ uzmanlarınca hazırlanmasına ve alana iliřkin Koruma amalı imar planı deđiřikliđinin ivedilikle Kurulumuza iletilmesine,

3717 ve 3718 parsel sayılı tařınmazların tapu ktđnn beyanlar hanesine "III. derece arkeolojik sit alanıdır." řerhinin Tapu Mdrlđnce verilmesine karar verildi.

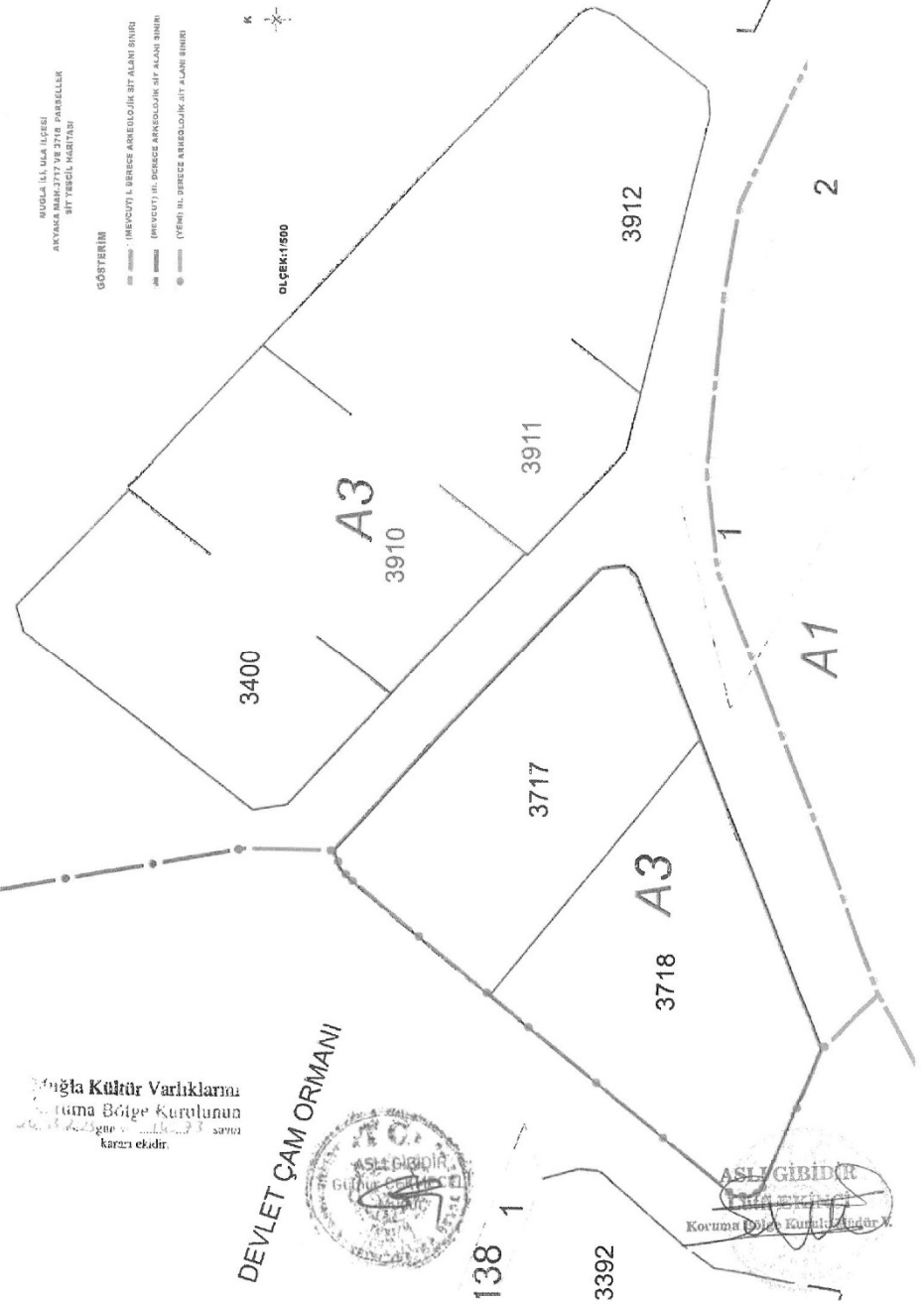
MUGLA İLİ, İLA İLÇESİ
ARAYARCA MAH.3717 VE 3718 PARSELLER
ŞİT TERCİHİ NÜSHA

GÖSTERİM

- (MEVCUT) İL BERECE ARKESKOLUK ŞİT ALANI SINIRI
- (MEVCUT) İL BERECE ARKESKOLUK ŞİT ALANI SINIRI
- (YENİ) İL BERECE ARKESKOLUK ŞİT ALANI SINIRI



ÖLÇEK:1/500



Mugla Kültür Varlıkları
Kurumu Bölge Kurulunun
kararıdır.

DEVLET ÇAM ORMANI



ASLI GIBİDİR
Koruma Bölge Kurul Başkanı

7435/1-1

Kltr ve Turizm Bakanlıđından:

İstanbul II Numaralı Kltr Varlıklarını
Koruma Blge Kurulu

Toplantı Tarihi ve No: 09.08.2024 - 706

Karar Tarihi ve No : 09.08.2024 - 14079

Toplantı Yeri

İSTANBUL

KARAR

İstanbul ili, Beyođlu ilçesi, Bedrettin Mahallesinde, İstanbul Bykşehir Belediyesi mlkiyetine ait 916 ada 1 parseli ve tescil harici alanları (kadastral boşlukları) da kapsayan, İstanbul I Numaralı Kltr ve Tabiat Varlıklarını Koruma Kurulunun 07.07.1993 tarih ve 4720 sayılı kararı ile belirlenen kentsel sit alanı dahilinde yer alan, İstanbul I Numaralı Kltr ve Tabiat Varlıklarını Koruma Kurulunun 22.03.1995 tarih ve 6482 sayılı kararı ile tarihi sit alanı olarak belirlenen, İstanbul II Numaralı Kltr ve Tabiat Varlıklarını Koruma Blge Kurulunun 22.09.2010 tarih ve 3791 sayılı kararıyla dzeltmelerle uygun bulunan, 21.12.2010 tarihinde onanan 1/1000 lekli Beyođlu ilçesi Kentsel Sit Alanı Koruma Amalı Uygulama İmar Planı yrrlkte olan, Hali Tersanesi Kentsel ve Tarihi Sit Alanına iliřkin olarak Tařınmaz Ulusal Envanter Sistemi (TUES) ve sit alanlarının sayısallařtırılması kapsamında İstanbul II Numaralı Kltr Varlıklarını Koruma Blge Kurulu Mdrlđnce hazırlanan 08.08.2024 tarih ve 2856281 evrak kayıt numaralı uzman raporu okundu, 34.13.4490 ve 34.13.6332 numaralı iřlem dosyaları incelendi, yapılan grřmeler sonucunda;


İstanbul ili, Beyođlu ilçesi, Bedrettin Mahallesinde kalan, İstanbul I Numaralı Kltr ve Tabiat Varlıklarını Koruma Kurulunun 07.07.1993 tarih ve 4720 sayılı kararı ile belirlenen kentsel sit alanı dahilinde yer alan, İstanbul I Numaralı Kltr ve Tabiat Varlıklarını Koruma Kurulunun 22.03.1995 tarih ve 6482 sayılı kararı ile tarihi sit alanı olarak belirlenen Hali Tersanesi Kentsel ve Tarihi Sit Alanında yapılacak her trl uygulamanın hassas ve daha sađlıklı olarak yrtlmesi amacıyla Tařınmaz Ulusal Envanter Sistemi (TUES) Projesi kapsamında Hali Tersanesi Kentsel ve Tarihi Sit Alanı sınırlarının sayısallařtırılarak gncellendiđi kararımız eki 1/2000 lekli Hali Tersanesi Kentsel ve Tarihi Sit Alanı haritası ve hazırlanan sit fiřinin uygun bulunduđuna karar verildi.

AVRUPA KONSEYİ	DOĞAL VE KÜLTÜREL VARLIKLARI KORUMA ENVANTERİ	D.K.V.K.E.	SİT	ENVANTER NO	—
TÜRKİYE	İSTANBUL II NUMARALI KÜLTÜR VARLIKLARINI KORUMA BÖLGE KURULU MÜDÜRLÜĞÜ			HARİTA NO	—
İLİ : İSTANBUL	İLÇESİ : BEYOĞLU	MAHALLE : BEDRETTİN			
ADI : Halic Tersanesi Kentsel ve Tarihi Sit Alanı					
GENEL TANIM : Bedrettin Mahallesinde, batısında Halic, kuzeyinde Şişhane Caddesi, doğusunda Evliya Çelebi ve Refik Saydam Caddeleri, güneyinde Perşembe Pazarı bölgesi olan, 1455 yılında Fatih Sultan Mehmet tarafından kurulmuş ve Kasımpaşa'dan Hasköy'e kadar uzanan büyük İstanbul Tersanesi'nin (Tersane-i Amire) bir parçası olan ve 15. yüzyıldan günümüze kadar gelişerek varlığını sürdüren ve üretim işlevini devam ettiren kültürel, mimari ve endüstriyel olarak özgün bir değere sahip olan Halic Tersanesi'nin yer aldığı alan, İstanbul I Numaralı Kültür ve Tabiat Varlıklarını Koruma Kurulunun 07.07.1993 tarih ve 4720 sayılı kararı ile belirlenen kentsel sit alanı olarak belirlenmiş, sonrasında aynı Kurulun 22.03.1995 tarih ve 6482 sayılı kararı ile tarihi sit alanı olarak belirlenmiştir.					
ŞİMDİKİ TEHLİKELER : Endüstri mirası ve denizcilik mirası için önem arz eden alanlarda geliştirilecek kentsel projeler, kentsel kimlik, aidiyet ve toplumsal bellek açısından özen gösterilmesi gereken projeler olduğundan, Tersane-i Amire'nin günümüze ulaşmış parçaları olan Halic Tersanesi'nde yeniden işlevlendirme ve dönüşüm öngören projeler korunması gereken değerlere bütüncül bir yaklaşımla ve alandaki kültür varlıkları gözetilerek yaklaşılması gereken sit alanı içerisinde işlevlerin koruma eksenli değerlendirilmediği (Halic silüetini olumsuz etkileyen yapılaşma hakkı verilmesi, yapı yoğunluğunun artırılması, kamusal açık alanın azaltılması durumu vb.) takdirde sit alanını tehdit eden riskler arasındadır.					
ŞİMDİKİ DURUM : Tarihi, kültürel, arkeolojik, endüstriyel ve mimari miras olan Tersane-i Amire'nin bir parçası olan Halic Tersanesi'nde Osmanlı döneminin önemli bir teknoloji-sanayi tesisi olan ve donanmanın savaş gemilerinin yapım, bakım ve onarımının gerçekleştirildiği yer olan Tersane-i Amire'ye ait kızaklar, havuzlar, atölye yapıları, çevre duvarlarının yanı sıra Kapıüstü Mescidi, deniz feneri, çeşme, kapı gibi antikal yapıların ve mimari elemanların da bulunduğu görülmektedir.					
SİT POTANSİYELİ : Tarihi ve Kentsel Sit Alanı			KORUMA DERECESESİ : —		
ŞİMDİKİ KORUMA : Tarihsel öneminin yanı sıra günümüze kadar kendisini yenileyerek gelebilecek tersaneye süreklilik taşıyan bir endüstri mirası özelliği kazandırmakta olup halen Şehir Hatları Vapurları'nın bakım-onarım ve imalatının gerçekleştirildiği bir alandır. Alandaki atölye yapıları, kızaklar, havuzlar, çevre duvarları gibi kültür varlıklarının büyük bir kısmı, İstanbul I Numaralı Kültür ve Tabiat Varlıklarını Koruma Kurulunun 22.03.1991 tarih ve 2571 sayılı, İstanbul I Numaralı Kültür ve Tabiat Varlıklarını Koruma Kurulunun 24.04.1996 tarih ve 7680 sayılı, İstanbul II Numaralı Kültür ve Tabiat Varlıklarını Koruma Bölge Kurulunun 31.07.2009 tarih ve 2803 sayılı kararlarıyla tescil edilmiştir.			HAZIRLAYANLAR Bilgehan AKYÜZ Dr. Şehir Plancısı Merve AKTAS TÜRKMAAYA Harita Mühendisi		
ÖNERİLEN KORUMA : İstanbul'un endüstri arkeolojisinin ve kent belleğinin önemli bir bileşeni olan ve Kapıüstü Mescidi gibi antikal yapıları içinde barındıran, endüstriyel üretime ait kültürel katmanları da bir arada görülebilir fırsatını sunan sit alanında sürdürülebilir kentsel koruma yaklaşımlarıyla geliştirilecek planlarda ve projelerde kentin ihtiyaçlarını gözetilmesi, alanın doğal ve çevresel niteliklerinin dikkate alınması, kültürel ve tarihsel katmanlarının ortaya çıkarılması, endüstri miraslarının yeniden işlevlendirme süreçlerinde endüstriyel mirasın önemini ortaya çıkaran düzenlemeleri içermesi, kamu yararına uygun işlevlendirme yapılmasına dikkat edilmesi, konumlandığı bölgenin ihtiyaçlarının da göz önüne alınması gerektiği, sürdürülebilir kentsel tasarımlar ile İstanbul'un ve bir kültür havzasına dönüşmüş olan Halic bölgesinin niteliğinin artırılması, sit alanının bütününi olumsuz etkileyecek, mevcut korunması gerekli değerleri bozacak ya da yok edecek, geleneksel kentsel doku özelliklerini olumsuz yönde değiştirecek yeni işlev dönüşümleri yapılmaması, önerilen yeni işlevlerin ve yapı yoğunluğunun bölgenin taşıma kapasitesi kapsamında düşünülmesi, tersanenin tarihi dokusunu ve özgünlüğünü tehdit etmemesi, Halic silüetine olumsuz etki etmemesi, İstanbul'da yaşayan tüm kesimleri kentin kıyısıyla bütünleştiren, kamusal açık alanların kent bütünü içinde dengeli, kaliteli ve yeterli hale getirilerek kentsel hizmetlerden toplulum tüm kesimlerinin yararlanabileceği olanaklarının artırılması gerekmektedir.			KONTROL EDEN Ahmet İSMAİLOĞLU Koruma Bölge Kurulu Müdürü ASLI GİBİDİR Ahmet LATİFOĞLU Müdür		
YAYIN DİZİSİ : 1) Zorlu, T., (2015), "Osmanlı İstanbul'unda Deniz Teknolojisi (XVIII-XIX. Yüzyıllar)", Büyük İstanbul Tarihi Ansiklopedisi, s.344-355. 2) Köksal, T.G., (2001), Dönüşen Tersaneler içinde Halic Tersaneleri , Mimarist Dergisi, Sayı:2, Bahar 2001. 3) Yerliyar, B., (2008), Kentsel Kıyı Alanlarında Yer Alan Sanayi Bölgelerinde Dönüşüm Stratejilerinin Değerlendirilmesi; Halic - Tersaneler Bölgesi. Doktora Tezi. İstanbul : Yıldız Teknik Üniversitesi Fen Bilimleri Enstitüsü. 4) Köksal, T. G., ve Ahunbay, Z., (2006), İstanbul'daki Endüstri Mirası İçin Koruma ve Yeniden Kullanım Önerileri. İTÜ Dergisi, 5(2), 125-136. 5) Yüccetürk, E., (2001), Halic Silüetinin Oluşum - Değişim Süreci. İstanbul: Halic Belediyeler Birliği Yayınları.			KORUMA KURULU KARARLARI -22.03.1991 tarih ve 2571 sayılı Kurul kararı -22.03.1995 tarih ve 6482 sayılı Kurul kararı -07.01.2009 tarih ve 2302 sayılı Kurul kararı -31.07.2009 tarih ve 2803 sayılı Kurul kararı -22.09.2010 tarih ve 3791 sayılı Kurul kararı		
GÖZLEMLER : Osmanlı İmparatorluğu ve devamında Türkiye Cumhuriyeti'nin ardi ardına yapımlarla gelişen gemicilik tarihi ve teknolojisinin yerinde izlenebildiği en önemli kültür varlıklarından olmasının yanı sıra halen gemi inşa ve bakım konusunda da güncel teknik bilgiler veren bir alan olduğu gözlemlenmiştir.			T.C. - KÜLTÜR VE TURİZM BAKANLIĞI İstanbul II Numaralı Kültür Varlıklarını Koruma Bölge Kuruluna 09.08.2021 gün ve 14873 sayılı karar ile		

FOTOGRAFLAR:




HAVUZ-KULE VE DUVARLAR



2 NOLU HAVUZ



KAPIÜSTÜ MESCİDİ



KIZAKLAR



ATÖLYE



AZAPKAPI

KORUMA KURULU ONAYI

T.C.
KÜLTÜR VE TURİZM BAKANLIĞI
İstanbul II Numaralı
Kültür Varlıklarını Koruma Bölge Kurulu'nun
23.08.2021 tarih ve 46/2021 sayılı karar ektidir.

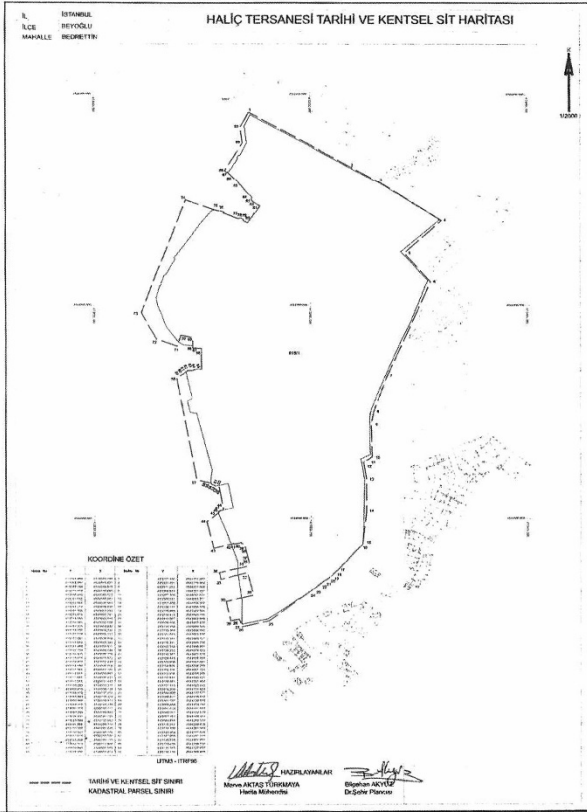
Başkan Başkan Yardımcısı
Üye Üye

BULUNMADI BULUNMADI
Üye Üye

BULUNMADI BULUNMADI
Genel Sekreter Prof. Dr. Temel Temel
Üye Üye

BB TBG
Temsilci Üye Temsilci Üye

HARİTA:



ASLI GİBİDİR

Ahmet LATİFOĞLU
Müdür

Ahmet LATİFOĞLU



KOORDİNE ÖZET

Harita No.	X	Y	Harita No.	X	Y
1	431732.000	454830.750	1	431732.000	454830.750
2	431732.000	454830.750	2	431732.000	454830.750
3	431732.000	454830.750	3	431732.000	454830.750
4	431732.000	454830.750	4	431732.000	454830.750
5	431732.000	454830.750	5	431732.000	454830.750
6	431732.000	454830.750	6	431732.000	454830.750
7	431732.000	454830.750	7	431732.000	454830.750
8	431732.000	454830.750	8	431732.000	454830.750
9	431732.000	454830.750	9	431732.000	454830.750
10	431732.000	454830.750	10	431732.000	454830.750
11	431732.000	454830.750	11	431732.000	454830.750
12	431732.000	454830.750	12	431732.000	454830.750
13	431732.000	454830.750	13	431732.000	454830.750
14	431732.000	454830.750	14	431732.000	454830.750
15	431732.000	454830.750	15	431732.000	454830.750
16	431732.000	454830.750	16	431732.000	454830.750
17	431732.000	454830.750	17	431732.000	454830.750
18	431732.000	454830.750	18	431732.000	454830.750
19	431732.000	454830.750	19	431732.000	454830.750
20	431732.000	454830.750	20	431732.000	454830.750
21	431732.000	454830.750	21	431732.000	454830.750
22	431732.000	454830.750	22	431732.000	454830.750
23	431732.000	454830.750	23	431732.000	454830.750
24	431732.000	454830.750	24	431732.000	454830.750
25	431732.000	454830.750	25	431732.000	454830.750
26	431732.000	454830.750	26	431732.000	454830.750
27	431732.000	454830.750	27	431732.000	454830.750
28	431732.000	454830.750	28	431732.000	454830.750
29	431732.000	454830.750	29	431732.000	454830.750
30	431732.000	454830.750	30	431732.000	454830.750
31	431732.000	454830.750	31	431732.000	454830.750
32	431732.000	454830.750	32	431732.000	454830.750
33	431732.000	454830.750	33	431732.000	454830.750
34	431732.000	454830.750	34	431732.000	454830.750
35	431732.000	454830.750	35	431732.000	454830.750
36	431732.000	454830.750	36	431732.000	454830.750
37	431732.000	454830.750	37	431732.000	454830.750
38	431732.000	454830.750	38	431732.000	454830.750
39	431732.000	454830.750	39	431732.000	454830.750
40	431732.000	454830.750	40	431732.000	454830.750
41	431732.000	454830.750	41	431732.000	454830.750
42	431732.000	454830.750	42	431732.000	454830.750
43	431732.000	454830.750	43	431732.000	454830.750
44	431732.000	454830.750	44	431732.000	454830.750
45	431732.000	454830.750	45	431732.000	454830.750
46	431732.000	454830.750	46	431732.000	454830.750
47	431732.000	454830.750	47	431732.000	454830.750
48	431732.000	454830.750	48	431732.000	454830.750
49	431732.000	454830.750	49	431732.000	454830.750
50	431732.000	454830.750	50	431732.000	454830.750

ASLI GİBİDİR!

Ahmet LATİFOĞLU
Müdürlük

Ahmet LATİFOĞLU
Müdürlük

T.C. -
KÜLTÜR VE TURİZM BAKANLIĞI
İstanbul İl İdari Müdürlüğü
Koruma Bölge Kurulunca 03.08.2011 gün
ve 74674 sayılı karar ile oluşturulmuştur.

HAZIRLAYANLAR
Merve AKTAŞ TÜRKMAYA
Harita Mühendisi

Bilgeten AKYÜZ
Dr. Şehir Plancısı

Kltr ve Turizm Bakanlıđından:

Erzurum Kltr Varlıklarını Koruma Blge Kurulu

K A R A R

Toplantı Tarihi ve No: 24.06.2024-322
Karar tarihi ve No : 24.06.2024-6518

Toplantı Yeri
ERZURUM

Bingl ili, Adaklı ilçesi, Bađlarpınarı Ky 132 ada 3 parselde yer alan, herhangi bir sit alanında bulunmayan, Erzurum Kltr ve Tabiat Varlıklarını Koruma Blge Kurulunun 10.04.2008 tarih ve 885 sayılı kararıyla korunması gerekli taşınmaz kltr varlığı olarak tescil edilen, zel mlkiyete ait olan tescilli Kilise Kalıntısının ahır olarak kullanıldığı ve bakımsız olduđu belirtilerek mevcut durumunun deđerlendirilmesinin istendiđi Kltr Varlıkları ve Mzeler Genel Mdrlđnn 17.05.2024 tarihli ve 5112490 sayılı yazısı ve ekleri, Erzurum Kltr Varlıklarını Koruma Blge Kurulu Mdrlđnn 12.06.2024 tarihli ve 2753950 sayılı uzman raporu okundu. Dosyasındaki bilgi ve belgeler incelendi. Yapılan grşmeler ve incelemeler sonucunda;

Bingl ili, Adaklı ilçesi, Bađlarpınarı Ky 132 ada 3 parselde yer alan, zel mlkiyete ait olan tescilli Kilise Kalıntısının;

- Kltr ve Tabiat Varlıklarını Koruma Yksek Kurulunun 05.11.1999 tarihli ve 660 sayılı ilke kararı dođrultusunda yapı grubunun "I.Grup" olarak belirlenmesine, korunması gerekli taşınmaz kltr varlığı olarak tescil edilen alanın fen klasr ve tapu ktđ beyanlar hanesine ise "I.Grup Korunması Gerekli Taşınmaz Kltr Varlıđıdır." Şerhinin ilgili Tapu ve Kadastro Mdrlklerince 13.03.2012 tarih ve 28232 sayılı Resmî Gazetede yayımlanarak yrrlđe giren "Korunması Gerekli Taşınmaz Kltr Varlıklarının ve Sitlerin Tespit ve Tescili Hakkında Ynetmelik" geređi verilmesine ve iřlem sonucuna iliřkin bilgi ve belgelerin Kurul Mdrlđ'ne iletilmesine,
- Korunma alan sınırının karar eki 1/1000 lekli haritada iřaretlendiđi řekliyle belirlenmesine,
- Korunma alanında kalan Adaklı İlçesi, Bađlarpınarı Ky, 127 ada 1, 2, 3 parseller, 128 ada, 1 parsel, 129 ada 2, 3 parseller, 132 ada 3, 4, 5, 9 parseller, 133 ada 5 ve 8 parsellere "Korunma Alanıdır" řerhlerinin ilgili Tapu ve Kadastro Mdrlklerince 13.03.2012 tarih ve 28232 sayılı Resmî Gazetede yayımlanarak yrrlđe giren Korunması Gerekli Taşınmaz Kltr Varlıklarının ve Sitlerin Tespit ve Tescili Hakkında Ynetmelik geređi verilmesine ve iřlem sonucuna iliřkin bilgi belgelerin Erzurum Kltr Varlıklarını Koruma Blge Kurulu Mdrlđne iletilmesine,
- Tescilli Kilise Kalıntısının ahır olarak kullanıldığı deđerlendirilen blmnn taşınmazın mimari btnlđn bozmadığı ve kaldırılabılır đeler olduđu gerekesiyle su duyurusunda bulunulmasına gerek olmadıđına, ahır olarak kullanılan blm ve batı cephesinde yer alan trapez sa ile ayrılan bahe blmnn ilgili idarelerce kaldırılmasına, uygulama sonucuna iliřkin bilgi belgelerin ve onarımına iliřkin hazırlanacak rlve, restitsyon, restorasyon projelerinin ivedilikle hazırlanarak Erzurum Kltr Varlıklarını Koruma Blge Kuruluna iletilmesine karar verildi.

İLİ BİNGÖL

İLÇESİ ADAKLI

.....KÖY BAĞLARI PINARI

PARSEL 127/1.2.3_128/1_129/2.3

132/3.4.5.9_133/5.8

DURUM HARİTASI

KİLİ

K



1 / 1000

4346800 000

620400 000

ASLIĞI BİRDİR



ERZURUM KÜLTÜR VARLIKLARINI KORUMA
BÖLGE KURULUŞUNUN 26.06.2026
GÜN VE 6518 SAYILI KARAR EKİDİR



4346800 000

620500 000

4346700 000

620400 000

4346700 000

620500 000

TESCİLLİ KİLİSE

..... KORUNMALANI SINIRI

KORUNMALANI SINIRINI
ITRF_3636KORDONİNE ÖZET ÇİZELGESİ

No	X	Y	No	X	Y
1	4346700.000	620400.000	1	4346700.000	620400.000
2	4346700.000	620400.000	2	4346700.000	620400.000
3	4346700.000	620400.000	3	4346700.000	620400.000
4	4346700.000	620400.000	4	4346700.000	620400.000
5	4346700.000	620400.000	5	4346700.000	620400.000
6	4346700.000	620400.000	6	4346700.000	620400.000
7	4346700.000	620400.000	7	4346700.000	620400.000
8	4346700.000	620400.000	8	4346700.000	620400.000
9	4346700.000	620400.000	9	4346700.000	620400.000
10	4346700.000	620400.000	10	4346700.000	620400.000
11	4346700.000	620400.000	11	4346700.000	620400.000
12	4346700.000	620400.000	12	4346700.000	620400.000
13	4346700.000	620400.000	13	4346700.000	620400.000
14	4346700.000	620400.000	14	4346700.000	620400.000
15	4346700.000	620400.000	15	4346700.000	620400.000
16	4346700.000	620400.000	16	4346700.000	620400.000
17	4346700.000	620400.000	17	4346700.000	620400.000
18	4346700.000	620400.000	18	4346700.000	620400.000
19	4346700.000	620400.000	19	4346700.000	620400.000
20	4346700.000	620400.000	20	4346700.000	620400.000
21	4346700.000	620400.000	21	4346700.000	620400.000
22	4346700.000	620400.000	22	4346700.000	620400.000
23	4346700.000	620400.000	23	4346700.000	620400.000
24	4346700.000	620400.000	24	4346700.000	620400.000
25	4346700.000	620400.000	25	4346700.000	620400.000
26	4346700.000	620400.000	26	4346700.000	620400.000
27	4346700.000	620400.000	27	4346700.000	620400.000
28	4346700.000	620400.000	28	4346700.000	620400.000
29	4346700.000	620400.000	29	4346700.000	620400.000
30	4346700.000	620400.000	30	4346700.000	620400.000
31	4346700.000	620400.000	31	4346700.000	620400.000
32	4346700.000	620400.000	32	4346700.000	620400.000
33	4346700.000	620400.000	33	4346700.000	620400.000
34	4346700.000	620400.000	34	4346700.000	620400.000
35	4346700.000	620400.000	35	4346700.000	620400.000
36	4346700.000	620400.000	36	4346700.000	620400.000
37	4346700.000	620400.000	37	4346700.000	620400.000
38	4346700.000	620400.000	38	4346700.000	620400.000
39	4346700.000	620400.000	39	4346700.000	620400.000
40	4346700.000	620400.000	40	4346700.000	620400.000
41	4346700.000	620400.000	41	4346700.000	620400.000
42	4346700.000	620400.000	42	4346700.000	620400.000
43	4346700.000	620400.000	43	4346700.000	620400.000
44	4346700.000	620400.000	44	4346700.000	620400.000
45	4346700.000	620400.000	45	4346700.000	620400.000
46	4346700.000	620400.000	46	4346700.000	620400.000
47	4346700.000	620400.000	47	4346700.000	620400.000
48	4346700.000	620400.000	48	4346700.000	620400.000

7437/1-1

Kültür ve Turizm Bakanlıđından:

Erzurum Kùltür Varlıklarını Koruma Bölge Kurulu

K A R A R

Toplantı Tarihi ve No: 24.06.2024-322
Karar tarihi ve No : 24.06.2024-6515

Toplantı Yeri
ERZURUM

Artvin ili, Ardahan ilçesi, Aydın Köyü 378 ada 1 parselde yer alan herhangi bir sit sınırı içerisinde yer almayan, Trabzon Kùltür ve Tabiat Varlıklarını Koruma Bölge Kurulunun 26.07.2002 tarihli ve 4500 sayılı kararıyla korunması gerekli taşınmaz kùltür varlığı olarak tescil edilen, mülkiyeti Köy Tüzel Kişiliđe ait olan Aşađı Caminin çatı kaplamasının çökme riski taşıdığı, çatı üzerinde yer alan toprak dolgunun kaldırılarak onarım talebi içeren, Ardahan Kaymakamlığı İlçe Yazı İşlerinin 10.05.2024 tarihli ve 4570 sayılı yazısı ve ekleri, Erzurum Kùltür Varlıklarını Koruma Bölge Kurulu Müdürlüđünün 12.06.2024 tarihli ve 2755044 sayılı uzman raporu okundu. Dosyasındaki bilgi ve belgeler incelendi. Yapılan görüşmeler ve incelemeler sonucunda;

Artvin ili, Ardahan ilçesi, Aydın Köyü 378 ada 1 parselde yer alan herhangi bir sit sınırı içerisinde bulunmayan, mülkiyeti Köy Tüzel Kişiliđe ait olan tescilli Aşađı Caminin;

- Kùltür ve Tabiat Varlıklarını Koruma Yüksek Kurulunun 05.11.1999 tarihli ve 660 sayılı ilke kararı doğrultusunda yapı grubunun "I.Grup" olarak belirlenmesine, korunması gerekli taşınmaz kùltür varlığı olarak tescil edilen alanın fen klasörü ve tapu kütüğü beyanlar hanesine ise "I.Grup Korunması Gerekli Taşınmaz Kùltür Varlığıdır." Şerhinin ilgili Tapu ve Kadastro Müdürlüklerince 13.03.2012 tarih ve 28232 sayılı Resmi Gazetede yayımlanarak yürürlüđe giren "Korunması Gerekli Taşınmaz Kùltür Varlıklarının ve Sitlerin Tespit ve Tescili Hakkında Yönetmelik" geređi verilmesine ve işlem sonucuna ilişkin bilgi ve belgelerin Kurul Müdürlüğü'ne iletilmesine,
- Korunma alan sınırının karar eki 1/1000 ölçekli haritada işaretlendiđi şekliyle belirlenmesine,
- Korunma alanında kalan Ardahan İlçesi, Aydın Köyü, 370 ada, 1, parsel, 379 ada, 2 parsel, 395 ada, 19 ve 24 parsellere, "Bir Kısım Korunma Alanıdır", Aydın Köyü 378 ada 1 parsel, 372 ada, 6 parsel ve 379 ada 1 parsel "Korunma Alanıdır" şerhlerinin ilgili Tapu ve Kadastro Müdürlüklerince 13.03.2012 tarih ve 28232 sayılı Resmi Gazetede yayımlanarak yürürlüđe giren Korunması Gerekli Taşınmaz Kùltür Varlıklarının ve Sitlerin Tespit ve Tescili Hakkında Yönetmelik geređi verilmesine ve işlem sonucuna ilişkin bilgi belgelerin Erzurum Kùltür Varlıklarını Koruma Bölge Kurulu Müdürlüğüne iletilmesine,
- Ahşap pencerelerinin pvc ye dönüştürüldüğü, son cemaat mekanında kot farkının ve bu mekana hizmet eden ahşap korkulukların ortadan kaldırıldıđı, yine bu mekanda lambri tavan kaplaması yapıldığı, son cemaat mekanında bulunan ahşap duvarların kaldırılarak duvar örüldüğü, giriş cephesinde yer alan çatı saçađının uzatıldıđı, tescilli parselde yer alan tescilli çeşmenin karo kaplandıđı ve kitabesinin sıvadıđı, yine bu çeşmeye bitişik tuđla duvar örüldüğü ve mekan ilave edildiđi sebepleriyle 2863 sayılı yasanın 9. Maddesi kapsamında suç duyurusunda bulunulmasına,
- Çökme riski taşıyan tavan kaplamasına yönelik mal sahibi ve ilgili idarelerce gerekli fiziki ve güvenlik önlemlerinin alınmasına, uygulama sonucuna ilişkin bilgi ve belgelerin Erzurum Kùltür Varlıklarını Koruma Bölge Kurulu Müdürlüğüne iletilmesine ve tescilli caminin çatı onarımına ve izinsiz uygulamaların kaldırılarak aslına uygun biçimde onarılmasına ilişkin hazırlanacak rölöve, restitüsyon, restorasyon ve peyzaj projelerinin değerlendirilmek üzere Erzurum Kùltür Varlıklarını Koruma Bölge Kuruluna iletilmesine karar verildi.

İLİ ARTVIN
İLİ ÇEŞMEJARDANUÇ
ÖY AYDIN
ARSEL 370/1.372/6.378/1
379/1 2.385/19.24

DÜRÜM HARİTASI

4545400.000-
607800.000

4545400.000-
607800.000

4545400.000-
607900.000

1/1000



ASKI EKİDİR

GENEL İZLENİM

BOĞAZCI

ERZURUM KÜLTÜR VARLIKLARINI KORUMA
BÖLGE KURULUŞUNUN 24.06.2024
GÜN VE 6515 SAYILI KARAR EKİDİR

KORUNMA ALANI SINIRININ
İTRF_42/3 KOORDİNE ÖZETİ

İhtika No	Y	X
1	507861.661	4545174.413
2	507861.600	4545300.208
3	507861.600	4545336.696
4	507861.602	4545372.387
5	507861.665	4545408.078
6	507861.622	4545311.628
7	507861.627	4545266.172
8	507848.185	4545286.625
9	507848.185	4545286.625
10	507861.622	4545311.628
11	507861.795	4545282.729
12	507829.716	4545291.175
13	507829.716	4545327.266
14	507829.716	4545363.357
15	507829.716	4545399.448
16	507861.602	4545336.696
17	507861.602	4545372.387
18	507798.337	4545340.741
19	507798.337	4545376.832
20	507811.195	4545376.832
21	507811.195	4545376.832

TESCİLLİ CAMİLİ
.....KORUNMA ALANI SINIRI