

Kltr ve Turizm Bakanlıđından:

HATAY KLTR VARLIKLARINI KORUMA BLGE KURULU KARAR

Toplantı Tarihi ve No: 24.07.2024-185
Karar Tarihi ve No : 24.07.2024-4252

Toplantı Yeri
HATAY

Hatay İli, Drtyol İlçesi, Çaylı Mahallesi 2583 ve 2585 parseller ile Yeşilky Mahallesi 2161 parsel, Adana Kltr ve Tabiat Varlıklarını Koruma Kurulu'nun 24.11.2010 tarih ve 6519 sayılı kararı ile 1. derece arkeolojik sit olarak tescillenen, Adana Kltr ve Tabiat Varlıklarını Koruma Kurulunun 23.03.2011 tarih ve 6901 sayılı kararı ile karar eki sit haritası gncellenen, son olarak Adana Kltr ve Tabiat Varlıklarını Koruma Kurulunun 29.11.2012 tarih ve 1627 sayılı kararı sit sınırları revize edilerek son halini alan 1. derece arkeolojik sit sınırlarının bitişinde yer alan 128 ada 7,8 parsellerin tamamı ile 128 ada 6, 9 ve 2583 parsellerin bir kısmında tespit edilen seramikli arkeolojik dokunun 3. derece arkeolojik sit olarak tescil edilmesine ynelik; Entek Elektrik retimi AŞ'nin 25.01.2024 tarih ve 24-0076 sayılı yazısı, Çevre, Şehircilik ve İklim Deđişikliği Bakanlıđı, Çevresel Etki Deđerlendirmesi, İzin ve Denetim Genel Mdrlđ'nn 22.04.2024 tarih ve 9289548 sayılı yazısı, Kurul Mdrlđ uzmanları tarafından hazırlanan 13.06.2024 tarih ve 2758832 sayı ile kayıtlı rapor, Kurul Mdrlđnn 13.06.2024 tarih ve 5290808 sayılı yazısı, 25.06.2024 tarih ve 5312574 sayılı yazıları, DSİ Genel Mdrlđ 6. Blge Mdrlđnn 24.06.2024 tarih ve 4732439 sayılı yazısı, Hatay İl Tarım ve Orman Mdrlđ'nn 25.06.2024 tarih 14712162 sayılı yazısı, Drtyol Kaymakamlığı İlçe Yazı İşleri Mdrlđ'nn 26.06.2024 tarih ve 13886 sayılı yazısı, Çevre, Şehircilik ve İklim Deđerişikliği Bakanlıđı Mekânsal Planlama Genel Mdrlđ'nn 26.06.2024 tarih 9807187 sayılı yazısı, Karayolları Genel Mdrlđ 5. Blge Mdrlđ'nn 08.01.2024 Tarih ve 1419487 Sayılı yazısı, Enerji ve Tabii Kaynaklar Bakanlıđı Maden ve Petrol İşleri Genel Mdrlđ'nn 09.01.2024 tarih ve 2024016469 sayılı yazısı ile Hatay Kltr Varlıklarını Koruma Blge Kurulu Mdrlđ uzmanlarınca hazırlanan 22.07.2024 tarih ve 2819887 sayılı rapor okundu, ekleri ve işlem dosyası incelendi.

Hatay İli, Drtyol İlçesi, Çaylı Mahallesi 2583 ve 2585 parseller ile Yeşilky Mahallesi 2161 parselde bulunan 1. derece arkeolojik sitin bitişinde yer alan, 128 ada 7, 8 parsellerin tamamı ile 128 ada 6, 9 ve 2583 parsellerin bir kısmında tespit edilen seramikli arkeolojik dokunun 2863 sayılı Kanunun 6'ncı Maddesi ile Korunması Gerekli Taşınmaz Kltr Varlıkları ile Sitlerin Tespiti ve Tescili Hakkında Ynetmelik'in 4' nc Maddesi kapsamında olduđu anlaşıldıđından alınan kararımız eki haritada gsterildiđi şekilde "3. derece arkeolojik sit" olarak tescil edilmesine; kararımız eki 1/5000 lçekli haritanın ve sit fişinin uygun olduđuna, alana ynelik Geçiş Dnemi Koruma Esasları ve Kullanma Şartlarının Kurul Mdrlđnce hazırlanarak deđerlendirilmek zere Kurulumuza sunulmasına, alana ynelik gerekli gvenlik nlemlerinin ilgili idarelerce alınmasına/aldırılmasına karar verildi.

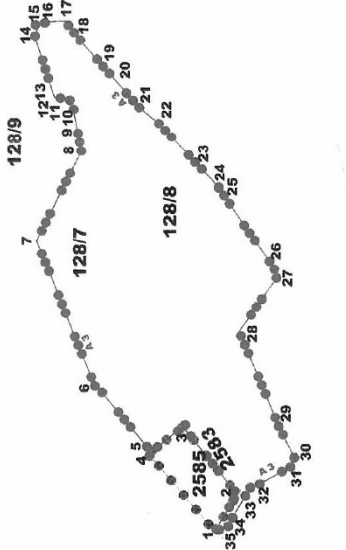
İL: HATAY
İLÇE: DÖRTYOL
MAHALLE:ÇAYLI
ADA/PARSEL: 128/6-7-8-9, 2583

K



Ölçek:1/5000

●●●●● 3.DERECE ARKEOLOJİK SİT SINIRI
●●●●● AKV/BKB 29.11.2012 GÜN 1627 SAYILI KARARI
●●●●● 1.DERECE ARKEOLOJİK SİT SINIRI



128/5

Hatay Kültür Varlıklarını
Koruma Bölge Kurulunun
24.09.2014 gün ve 1252...
sayılı kararı ektedir.

128/6

(Handwritten signatures and stamps)

3.DERECE ARKEOLOJİK SİT SINIRI
AIT KOORDİNAT ÇETVELİ
ITRF98 3 DERECE

Noisino	Y	X
1	513375.132	4081126.513
2	513358.029	4081173.338
3	513350.998	4081223.115
4	513350.998	4081223.115
5	513358.029	4081223.115
6	513375.132	4081223.115
7	513372.423	4081231.284
8	513372.423	4081231.284
9	514044.284	4081242.723
10	514044.284	4081242.723
11	514044.284	4081242.723
12	514044.284	4081242.723
13	514044.284	4081242.723
14	514177.922	4081206.481
15	514177.922	4081206.481
16	514177.922	4081206.481
17	514177.922	4081206.481
18	514177.922	4081206.481
19	514177.922	4081206.481
20	514177.922	4081206.481
21	514177.922	4081206.481
22	514177.922	4081206.481
23	514177.922	4081206.481
24	514177.922	4081206.481
25	514177.922	4081206.481
26	514177.922	4081206.481
27	514177.922	4081206.481
28	514177.922	4081206.481
29	514177.922	4081206.481
30	514177.922	4081206.481
31	514177.922	4081206.481
32	514177.922	4081206.481
33	514177.922	4081206.481
34	514177.922	4081206.481
35	513358.029	4081126.513

3.DERECE ARKEOLOJİK SİT SINIRI
AIT KOORDİNAT ÇETVELİ
ED50 6 DERECE

Noisino	Y	X
1	245585.478	4083447.264
2	246111.868	4083491.118
3	246638.258	4083535.072
4	246638.258	4083535.072
5	246638.258	4083535.072
6	246638.258	4083535.072
7	246638.258	4083535.072
8	246638.258	4083535.072
9	246638.258	4083535.072
10	246638.258	4083535.072
11	246638.258	4083535.072
12	246638.258	4083535.072
13	246638.258	4083535.072
14	246638.258	4083535.072
15	246638.258	4083535.072
16	246638.258	4083535.072
17	246638.258	4083535.072
18	246638.258	4083535.072
19	246638.258	4083535.072
20	246638.258	4083535.072
21	246638.258	4083535.072
22	246638.258	4083535.072
23	246638.258	4083535.072
24	246638.258	4083535.072
25	246638.258	4083535.072
26	246638.258	4083535.072
27	246638.258	4083535.072
28	246638.258	4083535.072
29	246638.258	4083535.072
30	246638.258	4083535.072
31	246638.258	4083535.072
32	246638.258	4083535.072
33	246638.258	4083535.072
34	246638.258	4083535.072
35	245585.478	4083447.264

NOT:ALANA AIT KOORDİNATLAR TARAFIMIZCA CORS CHIZAYLA ALINMIŞTIR.

(Handwritten signatures)
Nurayra DİNÇ
Arkeoloj

Zeynep TEKİNŞEN
Harita Teknisieri

Arif AVCI
Harita Teknisieri

Kültür ve Turizm Bakanlıđından:

Karabük Kùltür Varlıklarını Koruma Bölge Kurulu KARAR

Toplantı Tarihi ve No : 29/7/2024 521
Karar Tarihi ve No : 29/7/2024 9226

Toplantı Yeri
SAFRANBOLU

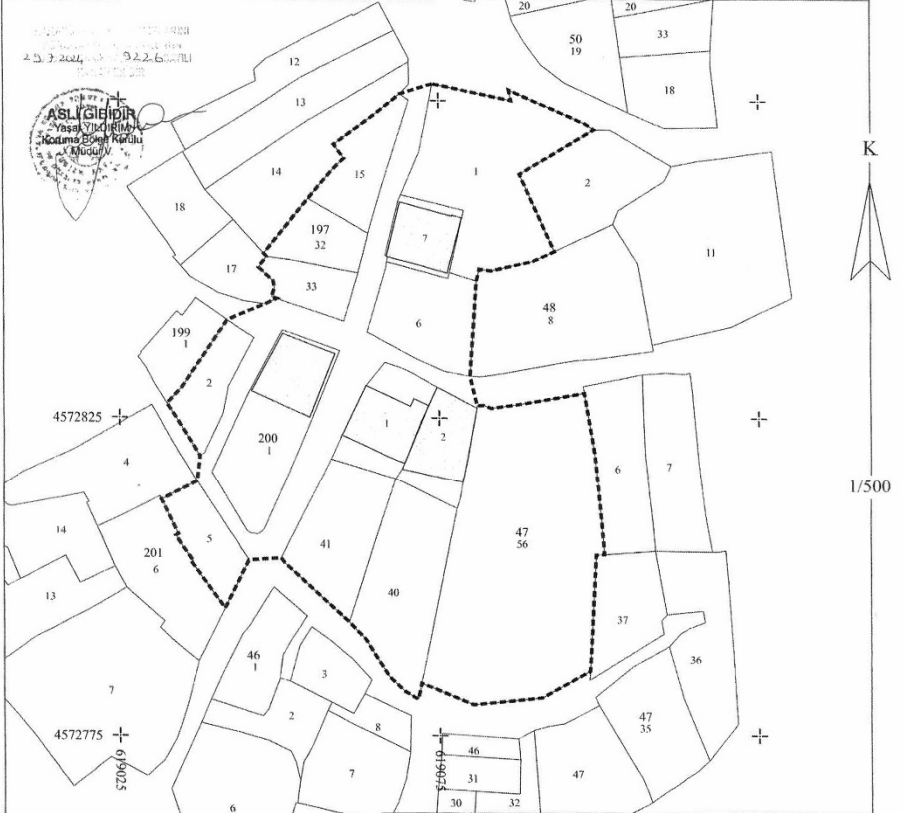
Zonguldak İli, Kdz. Eređli İlçesi, Murtaza Mahallesi, Kurulumuzun yetki ve sorumluluđundaki herhangi bir sit alanında kalmayan, Gayrimenkul Eski Eserler ve Anıtlar Yüksek Kurulu Başkanlıđının 09.09.1982 tarih ve A-3791 sayılı kararıyla tescil edilen, Taşınmaz Kùltür ve Tabiat Varlıkları Yüksek Kurulunun 02.07.1987 tarih ve 3441 sayılı kararıyla tescil kaydının devamına karar verilen, yapı grubu "2" olan, özel mülkiyete ait, tapuda 47 ada 1 ve 2 parsellerde yer alan tescilli yapıların koruma alanlarının; 2863 sayılı Kùltür ve Tabiat Varlıklarını Koruma Kanunu'nun "Koruma Bölge Kurullarının görev, yetki ve çalışma şekli:" başlıđı altında bulunan 57. Maddesinin e bendinde geçen; "*Korunması gerekli taşınmaz kùltür ve tabiat varlıklarının koruma alanlarının tespitini yapmak*" ifadeler geređi belirlenmesinin söylendiđi Karabük Kùltür Varlıklarını Koruma Bölge Kurulu Müdürlüđü uzmanlarının 24.07.2024 tarih ve E-2825711 sayılı raporu okundu, yapılan görüşmeler sonunda;

Zonguldak İli, Kdz. Eređli İlçesi, Murtaza Mahallesi, Kurulumuzun yetki ve sorumluluđundaki herhangi bir sit alanında kalmayan, Gayrimenkul Eski Eserler ve Anıtlar Yüksek Kurulu Başkanlıđının 09.09.1982 tarih ve A-3791 sayılı kararıyla tescil edilen, Taşınmaz Kùltür ve Tabiat Varlıkları Yüksek Kurulunun 02.07.1987 tarih ve 3441 sayılı kararıyla tescil kaydının devamına karar verilen, yapı grubu "2" olan, özel mülkiyete ait, tapuda 47 ada 1 ve 2 parsellerde yer alan tescilli yapıların koruma alanı sınırlarının kararımız eki 1/500 ölçekli haritada gösterildiđi şekliyle belirlenmesine karar verildi.



TESCİLLİ KONUT KORUNMA ALANI HARİTASI

İL: ZONGULDAK
İLÇE: EREĞLİ
MAHALLE: AKARCA, MURTAZA
PAFTA:
ADA: MUHTELİF
PARSEL: MUHTELİF



TAPU KÜTÜĞÜ ŞERH BİLGİSİ

Ada	Parsel	Alan	Şerh Bilgisi
47	1	171.90	Korunması Gerekli Taşınmaz Kültür Varlığıdır.
	2	139.01	Korunması Gerekli Taşınmaz Kültür Varlığıdır.
40	333.23	Tamamı Korunması Gerekli Taşınmaz Kültür Varlığı Koruma Alanında Kalmaktadır.	
41	249.39	Tamamı Korunması Gerekli Taşınmaz Kültür Varlığı Koruma Alanında Kalmaktadır.	
56	1050.19	Tamamı Korunması Gerekli Taşınmaz Kültür Varlığı Koruma Alanında Kalmaktadır.	
48	1	498.08	Tamamı Korunması Gerekli Taşınmaz Kültür Varlığı Koruma Alanında Kalmaktadır.
	6	213.87	Tamamı Korunması Gerekli Taşınmaz Kültür Varlığı Koruma Alanında Kalmaktadır.
	7	112.16	Korunması Gerekli Taşınmaz Kültür Varlığıdır.
197	15	149.36	Tamamı Korunması Gerekli Taşınmaz Kültür Varlığı Koruma Alanında Kalmaktadır.
	32	110.05	Tamamı Korunması Gerekli Taşınmaz Kültür Varlığı Koruma Alanında Kalmaktadır.
	33	93.70	Tamamı Korunması Gerekli Taşınmaz Kültür Varlığı Koruma Alanında Kalmaktadır.
199	2	121.60	Tamamı Korunması Gerekli Taşınmaz Kültür Varlığı Koruma Alanında Kalmaktadır.
200	1	309.51	Korunması Gerekli Taşınmaz Kültür Varlığıdır.
201	5	125.67	Tamamı Korunması Gerekli Taşınmaz Kültür Varlığı Koruma Alanında Kalmaktadır.

* Kadastral parcel sınırları Netcad/Tapu modülü ile kullanılarak elde edilmiştir.

GÖSTERİM

PROJEKSİYON BİLGİLERİ

- Korunma Alanı Sınırı
□ Tescilli Konut
— Parsel Sınırı

Projeksiyon : UTM 3 DERECE
Datum : ITRP96
D.O.M : 30

Kültür ve Turizm Bakanlıđından:

MARDİN KÜLTÜR VARLIKLARINI KORUMA BÖLGE KURULU KARAR

Toplantı Tarihi ve No : 30.07.2024-53
Karar Tarihi ve No : 30.07.2024-929
Dosya No : 47.03.1221

Toplantı Yeri
MARDİN

Mardin İli, Midyat İlçesi, Şenköy-Yeni Mahallede yer alan, herhangi bir sit alanı içerisinde bulunmayan, mülkiyeti maliye hazinesine ait 176 ada 103 parsel ile özel mülkiyete ait 176 ada 69, 71, parsellerinin tamamının aynı mahallede yer alan mülkiyeti maliye hazinesine ait 176 ada 68 parselin ise bir kısmının I. Derece Arkeolojik Sit alanı olarak tescil edilmesine ilişkin Mardin Kültür Varlıklarını Koruma Bölge Kurulu Müdürlüğü Uzmanlarının 19.07.2024 tarih ve 2821609 sayılı raporu, Midyat Kaymakamlığı Millî Emlak Müdürlüğü'nün 9456019 sayılı yazısı, Mardin Kültür Varlıklarını Koruma Bölge Kurulu Müdürlüğü'nün 16.05.2024 tarih ve 5137523 sayılı Kurum görüşü yazısı, Mardin Valiliği İl Tarım ve Orman Müdürlüğü'nün 17.05.2024 tarih ve 14318274 sayılı, İller Bankası Anonim Şirketi Diyarbakır Bölge Müdürlüğü'nün 17.05.2024 tarih ve 14422 sayılı, Maden ve Petrol İşleri Genel Müdürlüğünün 30.05.2024 tarihli ve 2024255453 sayılı, Devlet Su İşleri Genel Müdürlüğü 10. Bölge Müdürlüğünün 24.05.2024 tarih ve 4644759 sayılı, Mekansal Planlama Genel Müdürlüğü'nün 03.06.2024 tarih ve 9626633 sayılı, Mardin Valiliği Çevre, Şehircilik ve İklim Değişikliği İl Müdürlüğü'nün 12.06.2024 tarih ve 9713019 sayılı, Midyat Kaymakamlığı Millî Emlak Müdürlüğü'nün 26.06.2024 tarih ve 9797301 sayılı, Mardin Büyükşehir Belediye Başkanlığı'nın 24.06.2024 tarih ve 143674 sayılı kurum görüşü yazıları, işlem dosyası incelendi. Yapılan görüşmeler sonucunda;

Mardin İli, Midyat İlçesi, Şenköy-Yeni Mahallede yer alan, herhangi bir sit alanı içerisinde bulunmayan, mülkiyeti maliye hazinesine ait 176 ada 103 parsel ile özel mülkiyete ait 176 ada 69, 71, parsellerinin tamamının aynı mahallede yer alan mülkiyeti maliye hazinesine ait 176 ada 68 parselin ise bir kısmının üzerindeki kaya yerleşiminin 2863 sayılı Yasa kapsamında korunması gerekli kültür varlığı özelliği göstermesi nedeni ile 1/3000 ölçekli haritada koordinatlarıyla gösterildiği şekilde I. derece arkeolojik sit alanı olarak tesciline ve hazırlanan sit fişinin uygun olduğuna,

Mardin İli, Midyat İlçesi, Şenköy-Yeni Mahallede yer alan, herhangi bir sit alanı içerisinde bulunmayan, mülkiyeti maliye hazinesine ait 176 ada 103 parsel ile özel mülkiyete ait 176 ada 69, 71 parsellerin tapu kütüğünün beyanlar hanesine "I. Derece Arkeolojik Sit Alanındadır" şerhinin, Şenköy/Yeni Mahalle 176 ada 68 parselin tapu kütüğünün beyanlar hanesine ise " Bir kısmı I. Derece Arkeolojik Sit Alanındadır" şerhlerinin konularak Kurul Müdürlüğüne bilgi verilmesine,

Kültür ve Tabiat Varlıklarını Koruma Yüksek Kurulu'nun 05.11.1999/658 sayılı ilke kararı kapsamında doğrultusunda;

Şenköy/Yeni Mahalle I. Derece Arkeolojik Sit Alanının Geçiş Dönemi Koruma ve Kullanma Şartlarının:

- 1. Korumaya yönelik bilimsel çalışmalar dışında aynen korunacak sit alanlarıdır.*
- 2. Bu alanlarda, kesinlikle hiçbir yapılaşmaya izin verilmemesine, imar planlarında aynen korunacak sit alanı olarak belirlenmesine, bilimsel amaçlı kazıların dışında hiçbir kazı yapılamaz.*
- 3. Resmî ve özel kuruluşlarca zorunlu durumlarda yapılacak alt yapı uygulamaları için müze müdürlüğünün ve varsa kazı başkanının görüşüyle konunun koruma kurulunda değerlendirilir.*
- 4. Yeni tarımsal alanların açılmamasına, yalnızca sınırlı mevsimlik tarımsal faaliyetlerin devam edebileceğine, koruma kurullarınca uygun görülmesi halinde seracılığa devam edilebilir.*
- 5. Höyük ve tümülüslerde toprağın sürülmesine dayanan tarımsal faaliyetlerin kesinlikle yasaklanmasına, ağaçlandırmaya gidilmemesine, yalnızca mevcut ağaçlardan ürün alınabilir.*
- 6. Taş, toprak, kum vb. alınmamasına, kireç, taş, tuğla, mermer, kum, maden vb. ocakların açılmamasına, toprak, curuf, çöp, sanayi atığı ve benzeri malzeme dökülemez.*
- 7. Bu alanlar içerisinde yer alan ören yerlerinde gezi yolu düzenlemesi, meydan tanzimi, açık otopark, WC, bilet gişesi, bekçi kulübesi gibi ünitelerin koruma kurulundan izin alınarak yapılabilir.*
- 8. Bu alanlar içerisinde bulunan ve günümüzde halen kullanılan umuma açık mezarlıklarda sadece defin işlemleri yapılabilir.*
- 9. Taşınmaz kültür varlıklarının mahiyetine tesir etmeyecek şekilde ilgili koruma kurulundan izin almak koşuluyla birleştirme (tevhit) ve ayırma (ifraz) yapılabilir.*


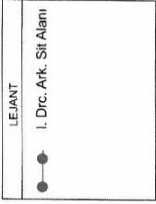
Şeklinde dokuz madde olarak belirlenmesine karar verildi.

ŞENKÖY/YENİ İ. DERECE ARKEOLOJİK SİT ALANI

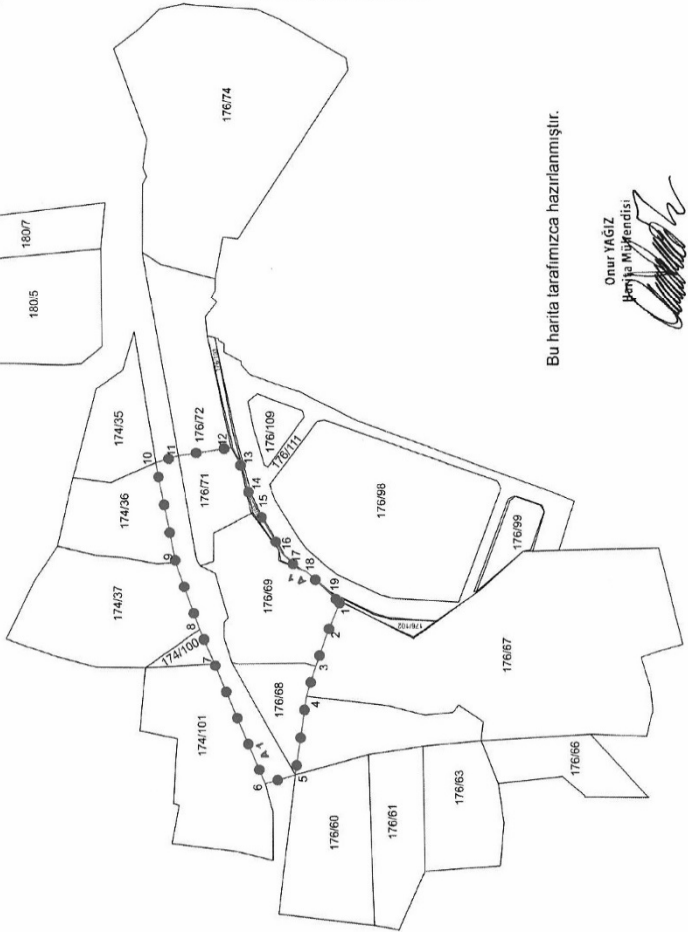
İL : Mardin

İLÇE : Midyat

MAH/KÖY : Şenköy/Yeni



1/3000



I. Derece Arkeolojik Sıt Koordinatları

Nokta No	Y	X
1	427177.364	4148254.101
2	427158.761	4148261.719
3	427138.355	4148268.548
4	427121.710	4148274.252
5	427074.878	4148281.322
6	427068.725	4148298.127
7	427054.472	4148304.174
8	427161.190	4148337.175
9	427201.127	4148351.257
10	427260.509	4148362.948
11	427264.816	4148349.591
12	427268.843	4148317.357
13	427260.073	4148313.003
14	427242.330	4148307.608
15	427238.768	4148314.145
16	427232.465	4148307.028
17	427197.843	4148279.137
18	427196.025	4148273.603
19	427182.490	4148259.455

3 Derece ITRF_42

MARDİN KÜLTÜR VARLIKLARINI KORUMA
BÖLGE KURULUNUN 10.07.2022
GÜN VE 329 SAYILI KARARINDIR

Bu harita tarafımızca hazırlanmıştır.

Onur YAĞIZ

Harita Mühendisi

