



- *Bu alanlar içerisinde bulunan ve günümüzde halen kullanılan umuma açık mezarlıklarda sadece defin işlemlerinin yapılabileceğine,*
- *Taşınmaz kültür varlıklarının mahiyetine tesir etmeyecek şekilde ilgili koruma kurulundan izin almak koşuluyla birleştirme (tevhit) ve ayırma (ifraz) yapılabileceğine,*
- *Kamu düzeni veya güvenliğinin olağan hayatı durduracak veya kesintiye uğratabilecek şekilde bozulduğu ya da doğal afet yaşanan yerlerde, yapılmasında zorunluluk bulunan geçici uygulamalara ilişkin, zemine en az müdahale edilecek şekilde hazırlanan ve süresi belirlenen projelerin ilgili koruma bölge kurulunda değerlendirilebileceğine, projesi koruma bölge kurulunca uygun görülen geçici uygulamaların Kültür ve Turizm Bakanlığınca oluşturulacak bilim kurulu denetiminde yapılabileceğine, ...”*

hükümlerinin Geçiş Dönemi Koruma Esasları ve Kullanma Şartları olarak belirlenmesine, geçiş dönemi koruma esasları ve kullanma şartlarının geçerlilik süresinin 3 (üç) yıl olmasına; söz konusu 1. derece arkeolojik site yönelik koruma amaçlı imar planlarının ilgili idarelerce ivedilikle hazırlanarak Kurulumuza sunulmasına, alana yönelik güvenlik tedbirlerinin ilgili idarelerce alınmasına/aldırılmasına karar verildi.

İL: HATAY  
İLÇE: ALETTİNOZÜ  
MAHALLE: KOZKALESİ  
ADA/PARSSELLERİ: 123/21-54

1.DERECE ARKEOLOJİK SİT SINIRINA  
AIT KOORDİNAT CETVELİ İTRF96 3 DERECE

Nokta No	Y	X
12	517834.053205	3995424.463919
13	517836.902640	3995432.616954
14	517838.752075	3995440.770000
15	517830.432217	3995448.790161
16	517832.824114	3995458.354420
17	517835.216011	3995468.918679
18	517837.607908	3995478.482938
19	517879.576590	3995485.147456
20	517881.968487	3995492.811974
21	517884.360384	3995499.476492
22	517837.877271	3995428.220854

TAŞINMAZ KÜLTÜR VARLIKLARINA  
AIT KOORDİNAT CETVELİ İTRF96 3 DERECE

Nokta No	Y	X
1	517882.482000	3995473.190000
2	517887.718000	3995467.376000
3	517860.376000	3995461.061000
4	517865.612000	3995455.247000
5	517866.385885	3995458.448776
6	517841.408000	3995447.748000
7	517846.644000	3995441.048000
8	517838.184429	3995443.158816
9	517836.522939	3995444.180712
10	517831.099224	3995446.051689
11	517826.528993	3995449.028917

DERECE	Alan
1.DERECE	2080.641

32

NOT: ALANA AIT KOORDİNATLAR TARAFIMIZCA CORS ÇHAZIYLA ALINMIŞTIR.

Oruç DÜRMÜŞ  
Müze Araştırmacısı

Ercan ALBAK  
Müze Araştırmacısı

Elif KARAKAŞ  
Harita Mühendisi

Ek-2

7580/1-1

ASLİ GİBİ  
Mahmut AYDIN  
Koruma Bölge Kurulu Müdürü

Ölçek: 1/1000

1.DERECE ARKEOLOJİK SİT SINIRI  
TAŞINMAZ KÜLTÜR VARLIĞI

19

1.DERECE ARKEOLOJİK SİT SINIRINA  
AIT KOORDİNAT CETVELİ EDÖS 6 DERECE


Nokta No	Y	X
12	247736.468723	3997616.843420
13	247738.335461	3997624.078216
14	247740.202200	3997631.313012
15	247723.221929	3997633.617476
16	247726.080236	3997650.503486
17	247728.938543	3997667.389496
18	247777.389143	3997675.872444
19	247779.783234	3997673.860188
20	247782.177325	3997671.847932
21	247784.571416	3997669.835676
22	247740.400273	3997616.928958

TAŞINMAZ KÜLTÜR VARLIKLARINA  
AIT KOORDİNAT CETVELİ EDÖS 6 DERECE

Nokta No	Y	X
1	247766.310882	3997664.023239
2	247768.177621	3997671.258035
3	247764.028770	3997633.044480
4	247766.480381	3997658.899782
5	247768.931992	3997689.413387
6	247764.323085	3997699.313887
7	247768.839519	3997635.282739
8	247736.160419	3997634.821840
9	247738.571318	3997632.310340
10	247734.924417	3997640.510251
11	247736.923489	3997633.959399

20

123/21



Handwritten notes and signatures on the site plan.

## Kltr ve Turizm Bakanlıđından:

İstanbul 5 Numaralı Kltr Varlıklarını  
Koruma Blge Kurulu

### KARAR

**Toplantı Tarihi ve No** : 29.07.2024 / 663  
**Karar Tarihi ve No** : 29.07.2024 / 12498

**Toplantı Yeri**  
İSTANBUL

İstanbul İli, Kadıky İlçesi, Hasanpaşa Mahallesi, sit dıřında ve 14.04.1999 t.t.'li 1/1000 lçekli Kadıky İlçesi D-100 Gneyi Revizyon İmar Planında Konut alanında kalan, tapu kayıtlarında; zel mlkiyete ait olan; 147,50 m2 yzlçml, "Bahçeli Ahřap Ev" vasıflı, tescilli 1176 Ada 40 Parsel sayılı taşınmaz; 103,50 m2 yzlçml, "Bahçeli Ahřap Ev" vasıflı, tescilli 1176 Ada 41 Parsel sayılı taşınmaz; 82,00 m2 yzlçml, "Kagir Ev" vasıflı, tescilli 1176 Ada 42 Parsel sayılı taşınmaz; Kadıky Belediyesi mlkiyetine ait, 30,00 m2 yzlçml, "Su Haznesi" vasıflı taşınmaz, tescilli 1176 Ada 45 Parsel sayılı taşınmaz ve zel mlkiyete ait, 367,00 m2 yzlçml, "Arsa" vasıflı, tescilli 1176 Ada 128 Parsel sayılı taşınmazlara iliřkin; korunma alanlarının belirlenmesine ynelik hazırlanan Kurul Mdrlđ'nn 29.07.2024 tarih ve 2832949 kayıt numaralı uzman raporu okundu, ekleri, dosyaları (34.23.1602 ve 34.23.2652) ve fotođrafları incelendi, yapılan grřmeler sonucunda;

İstanbul İli, Kadıky İlçesi, Hasanpaşa Mahallesi, zel mlkiyete ait, sit dıřında kalan, 1176 Ada, 40, 41, 42, 45 ve 128 Parsel sayılı tescilli taşınmazların; korunma alanlarının 2863 sayılı yasanın 8 ve 57. Maddeleri dođrultusunda karar eki haritada gsterildiđi řekilde belirlenmesine, tescil kaydı bulunmayan 1176 Ada 43, 44, 59, 88 Parseller ile 464 Ada 40, 41, 90 Parsel sayılı taşınmazların tapu ktklerine ilgili Tapu Mdrlđnce "Korunma Alanında Kalmaktadır." řerhlerinin eklenmesine karar verildi.

81  
126  
60

82

83

84

85

86

87

88

92

91

90

89

1176

59

45

44

43

40

40

464

90

61

27

  
**Emre OZ**  
Harita Mühendisi

56

12.1.38  
29.01.2004  
Larar etdik.

9



39

91

92

77

4

5

6

7

**Kltr ve Turizm Bakanlıđından:**

**ANTALYA KLTR VARLIKLARINI KORUMA BLGE KURULU  
KARAR**

**Toplantı Tarihi ve No.:**27.06.2024/481  
**Karar Tarihi ve No. :**27.06.2024/17901

**Toplantı Yeri**  
**ANTALYA**

Antalya İli, Alanya İlçesi, Oba Mahallesiinde, zel mlkiyette, 806 parselde yer alan, 2. Grup tescilli yapı parseli ve koruma alanındaki tescilsiz yapının plan Őeması, mimari detay ve zellikleri, malzeme ve yapım teknikleri ile yapıldıđı dnemin zelliklerini yansıtan yapılardan biri olduđu ve 2863 sayılı Yasanın 3. ve 6. maddelerinde tanımlanan nitelikleri taŐıdıđı,

Kurulumuzun 01.03.2024 tarih ve 17383 sayılı kararı sonrasında konuya iliŐkin aynı yasanın 7. maddesi ile Korunması Gerekli TaŐınmaz Kltr Varlıklarının ve Sitlerin Tespit ve Tescili Hakkında Ynetmeliđin 6. maddesi geređi ilgili Kurum grŐlerinin Kurul Mdrlđnce istendiđi ancak sresi ierisinde herhangi bir Kurum grŐsnn iletilmediđinin Kurulumuza sunulan bilgi ve belgelerden anlaŐıldıđına,

Buna gre, sz konusu yapının, "Korunması Gerekli TaŐınmaz Kltr Varlıđı" olarak tescil edilmesine, tescil fiŐinin uygun bulunduđuna, yapı grubunun Koruma Yksek Kurulunun 05.11.1999 tarih ve 660 sayılı ilke kararı dođrultusunda "II. Grup Yapı" olarak belirlenmesine,

Tescilli yapının aynı parselde yer alan diđer tescilli yapının koruma alanı iinde kaldıđı grldđnden yeni bir koruma alanının belirlenmesine gerek olmadıđına,

TaŐınmazın tapu kayıtlarına ilgili Őerhlerin konulmasının sađlanması,

Koruma alanında, 2863 sayılı yasanın 8. maddesi geređi Kurulumuzdan izinsiz herhangi bir inŐai ve fiziki uygulamada bulunulmamasına, can ve mal gvenliđinin sađlanması amacıyla gerekli gvenlik tedbirlerinin ilgili kurumlarca alınması gerektiđine karar verildi.

7568/1-1

# Kültür ve Turizm Bakanlığında:

## Kayseri Kültür Varlıklarını Koruma Bölge Kurulu

### KARAR

Toplantı No. ve Tarihi : 434 -22.08.2024  
Karar No. ve Tarihi : 7938 -22.08.2024

Toplantı Yeri  
KAYSERİ

Kayseri İli, Yeşilhisar İlçesi, Eğriköy (Yeşilova) Mahallesinde bulunan, mülkiyeti Hazineye ait 2036 ada, 4,5,6 parseller ile 2035 ada, 1 parselde yer alan, Koruma Bölge Kurulunun 28.02.2019 gün ve 3792 sayılı kararıyla 1.derece arkeolojik sit alanı olarak tescilli **"Eğriköy (Yeşilova) Eski Tunç Yerleşimi I ve II"**nin sınırlarının güncellenmesine yönelik hazırlanan ve kararımız eki olan 1/5000 ölçekli kadastral harita ile sit fişinin uygun olduğuna;

Kayseri Kültür Varlıklarını Koruma Bölge Kurulunun 28.02.2019 gün ve 3792 sayılı kararı ve ekleri sit fişi ile haritaların iptal edilmesine;

Eğriköy (Yeşilova) Mahallesi, 2042 ada, 9, 10, 14, 15 parseller ile 2043 ada, 21 ve 22 parsellerin pafta, fen klasörü ve tapu kütüğü beyanlar hanesinde bulunan **"Tamamı 1. Derece Arkeolojik Sit Alanıdır"** şerhinin, 2042 ada, 12 parsel ve 2043 ada, 19 parselin pafta, fen klasörü ve tapu kütüğü beyanlar hanesinde bulunan **"Bir Kısmı 1. Derece Arkeolojik Sit Alanıdır"** şerhinin ilgili Tapu ve Kadastro Müdürlüklerince terkin edilmesine;

Eğriköy (Yeşilova) Mahallesi, 2036 ada, 4,5,6 parseller ile 2035 ada, 1 parselin pafta, fen klasörü ve tapu kütüğü beyanlar hanesine **"Tamamı 1. Derece Arkeolojik Sit Alanıdır"** şerhinin ilgili Tapu ve Kadastro Müdürlüklerince 13.03.2012 tarih ve 28232 sayılı Resmî Gazetede yayımlanarak yürürlüğe giren "Korunması Gerekli Taşınmaz Kültür Varlıklarının ve Sitlerin Tespit ve Tescili Hakkında Yönetmelik" gereği verilmesine ve işlem sonucuna ilişkin bilgi ve belgelerin Koruma Bölge Kurulu Müdürlüğüne iletilmesine;

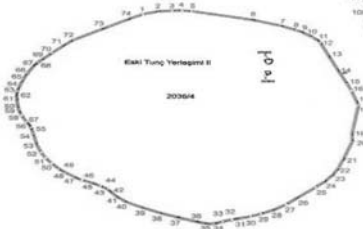
Koruma Bölge Kurulunun 28.02.2019 gün ve 3792 sayılı kararıyla belirlenen Koruma Esasları ve Kullanma Koşullarının geçerli olduğuna;

**Eğriköy (Yeşilova) Eski Tunç Yerleşimi II'** nin sit sınırı içerisinde yer alan su deposunun kaldırılması halinde yöre halkının su sıkıntısı yaşayacağı, bölgenin düz ova olmasından dolayı arkeolojik yerleşimin bulunduğu tepeden başka yüksek bir yer alternatifinin bulunmaması, ayaklı depo imalatının ise tasarruf tedbirleri nedeniyle yakın bir zamanda yapılamayacağı anlaşıldığından,

1. DERECE ARKEOLOJİK SİT ALANI SINIRI  
Parsel Sınırı

Kayseri Kültür Varlıklarını  
Koruma Bölge Kurulunun  
22.08.2024 gün ve 7938 sayılı  
Kararıyla

5000



ASLI GİBİDİR  
Koruma Bölge Kurulu Müdürlüğü

Eski Tunç Yerleşimi II		Eski Tunç Yerleşimi I		Eski Tunç Yerleşimi II		Eski Tunç Yerleşimi I	
Pafta No	Pafta No	Pafta No	Pafta No	Pafta No	Pafta No	Pafta No	Pafta No
20364/1	20364/2	20364/3	20364/4	20364/5	20364/6	20364/7	20364/8
20364/9	20364/10	20364/11	20364/12	20364/13	20364/14	20364/15	20364/16
20364/17	20364/18	20364/19	20364/20	20364/21	20364/22	20364/23	20364/24
20364/25	20364/26	20364/27	20364/28	20364/29	20364/30	20364/31	20364/32
20364/33	20364/34	20364/35	20364/36	20364/37	20364/38	20364/39	20364/40
20364/41	20364/42	20364/43	20364/44	20364/45	20364/46	20364/47	20364/48
20364/49	20364/50	20364/51	20364/52	20364/53	20364/54	20364/55	20364/56
20364/57	20364/58	20364/59	20364/60	20364/61	20364/62	20364/63	20364/64
20364/65	20364/66	20364/67	20364/68	20364/69	20364/70	20364/71	20364/72
20364/73	20364/74	20364/75	20364/76	20364/77	20364/78	20364/79	20364/80
20364/81	20364/82	20364/83	20364/84	20364/85	20364/86	20364/87	20364/88
20364/89	20364/90	20364/91	20364/92	20364/93	20364/94	20364/95	20364/96
20364/97	20364/98	20364/99	20364/100	20364/101	20364/102	20364/103	20364/104
20364/105	20364/106	20364/107	20364/108	20364/109	20364/110	20364/111	20364/112

Handwritten signatures and stamps at the bottom right of the page.

KARAR

Toplantı No. ve Tarihi : 435 –23.08.2024  
Karar No. ve Tarihi : 7954 - 23.08.2024

Toplantı Yeri  
KAYSERİ

Niğde İli, Merkez, Yıldıztepe (İnli) Beldesinde bulunan mülkiyeti Hazineye ait 8379 parselde bulunan “*Köyardı Mevkii Yığma Mezar I-II*” nin 2863 sayılı Kanununun 6. Maddesi kapsamına giren özellikler taşıması nedeniyle 1. derece arkeolojik sit alanı olarak tescil edilmesine;

- Bu doğrultuda hazırlanan ve kararımız eki olan 1/5000 ölçekli kadastral harita ile sit fişinin uygun olduğuna;
- İnli (Yıldıztepe) Beldesi, 8379 parselin pafta, fen klasörü ve tapu kütüğü beyanlar hanesine “*Bir Kısmı 1. Derece Arkeolojik Sit Alanıdır*” şerhinin ilgili Tapu ve Kadastro Müdürlüklerince 13.03.2012 tarih ve 28232 sayılı Resmi Gazetede yayımlanarak yürürlüğe giren “Korunması Gerekli Taşınmaz Kùltür Varlıklarının ve Sitlerin Tespit ve Tescili Hakkında Yönetmelik” gereği verilmesine ve işlem sonucuna ilişkin bilgi ve belgelerin Koruma Bölge Kurulu Müdürlüğüne iletilmesine;
- Kaçak kazı yapmak suretiyle 2863 sayılı yasaya muhalefet edenler hakkında suç duyurusunda bulunulmasına; adli makamların uygun görüşü alındıktan sonra kaçak kazı çukurlarının ilgili müze müdürlüğü denetiminde yerel yönetimlerce kapatılmasına; uygulama sonrasına ilişkin bilgi ve belgelerin Koruma Bölge Kurulu Müdürlüğüne iletilmesine;
- Sit alanında daha fazla tahribata neden olunmaması için taşınmazın belli aralıklarla kolluk kuvvetlerince kontrolünün sağlanmasına;
- Sit alanına yönelik ilgili kurumlar tarafından süresi içinde Koruma Amaçlı İmar Planı hazırlanmasına, Koruma Amaçlı İmar Planı hazırlanmaya kadar I. derece Arkeolojik sit alanı sınırları içinde Kùltür ve Tabiat Varlıklarını Koruma Yüksek Kurulunun 05.11.1999 tarih 658 sayılı ilke Kararı doğrultusunda Koruma ve Kullanma Koşullarının aşağıda belirtilen şekilde belirlenmesine;
  1. Bu alan korumaya yönelik bilimsel çalışmalar dışında aynen korunacak, bu alanda kesinlikle hiçbir yapılaşmaya izin verilmeyecek, bilimsel amaçlı kazıların dışında hiçbir kazı yapılamayacaktır.
  2. Resmi ve özel kuruluşlarca zorunlu durumlarda yapılacak alt yapı uygulamaları için ilgili Müze Müdürlüğü'nün ve/veya varsa Kazı Başkanının görüşüyle konu Koruma Bölge Kurulunda değerlendirilebilecek ve Koruma Bölge Kurulu tarafından uygulamanın uygun bulunması durumunda uygulama yapılabilir.
  3. Bu alandan taş, toprak, kum vb. alınmayacak, alanda kireç, taş, tuğla, mermer, kum, maden vb. ocakları açılmayacak, alana toprak, curuf, çöp, çöp, sanayi atığı ve benzeri malzeme dökülmeyecektir.
  4. Sit alanının mahiyetine tesir etmeyecek şekilde Koruma Bölge Kurulundan izin almak koşuluyla birleştirme (*tevhit*) ve ayırma (*ifraz*) yapılabilir.

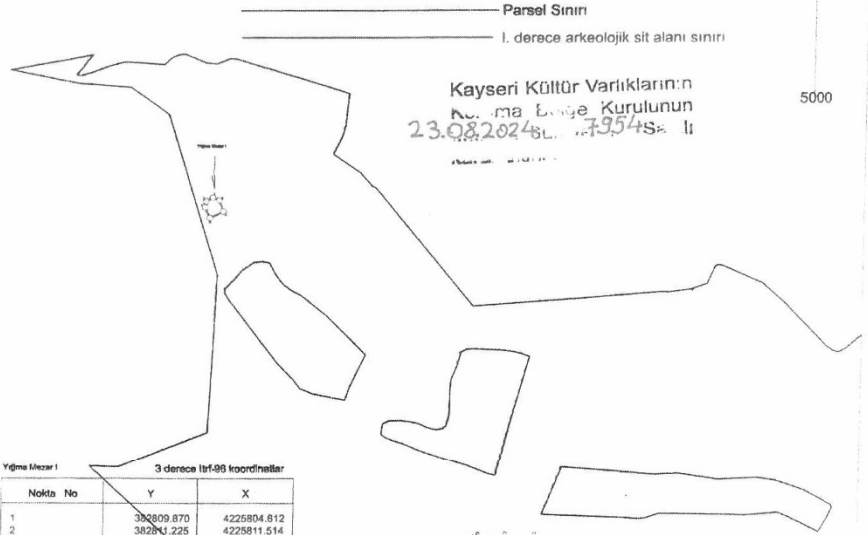
karar verildi.



KARAR

Toplantı No. ve Tarihi : 435 -23.08.2024  
Karar No. ve Tarihi : 7954 - 23.08.2024

Toplantı Yeri  
KAYSERİ



Yığılma Mezar I 3 derece ltrf-96 koordinatlar

Nokta No	Y	X
1	382809.870	4225804.812
2	382811.225	4225811.514
3	382818.889	4225815.906
4	382828.735	4225812.870
5	382831.562	4225799.682
6	382815.539	4225792.164

Yığılma Mezar II 3 derece ltrf-96 koordinatlar

Nokta No	Y	X
7	383330.486	4225234.642
8	383341.479	4225233.788
9	383348.954	4225224.567
10	383348.939	4225209.232
11	383330.893	4225201.820
12	383321.237	4225205.859
13	383315.898	4225215.864
14	383317.118	4225226.336

Yığılma Mezar I 6 derece ed-50 koordinatlar

Nokta No	Y	X
1	645721.793	4224758.585
2	645722.824	4224785.525
3	645750.519	4224770.183
4	645738.398	4224767.382
5	645743.627	4224754.380
6	645727.860	4224746.330

Yığılma Mezar II 6 derece ed-50 koordinatlar

Nokta No	Y	X
7	646260.415	4224305.818
8	646271.424	4224205.400
9	646278.820	4224196.436
10	646277.273	4224181.048
11	646261.880	4224173.130
12	646252.101	4224176.859
13	646246.243	4224186.878
14	646247.323	4224197.187



Handwritten signatures and initials, including 'A C S E H' and 'A 7 A H H'.

Not: Sit Alanı, 8379 nolu parselin bir kısmında kalmaktadır.  
İt Alanı sınırı, 10.06.2024 tarihinde Megasis sisteminden indirilen parsel verileri kullanılarak 3 derece ltrf-96 koordinat sistemine göre hazırlanmıştır.