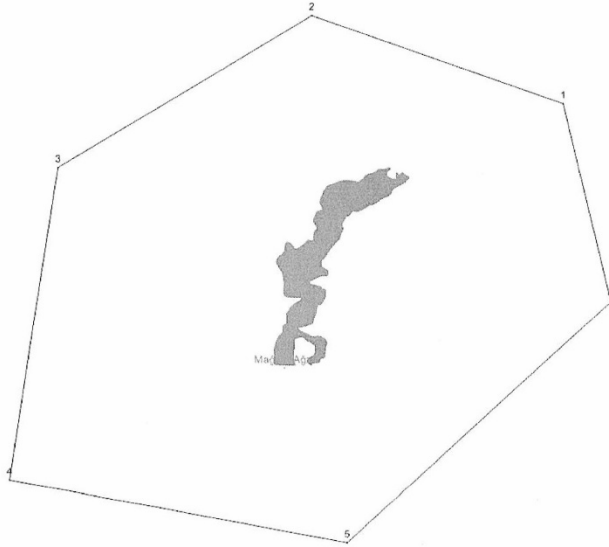


Müdürlüğünden:

Erzincan İli, Kemaliye İlçesi, Gümüşçeşme Mahallesi sınırları içerisinde bulunan, giriş ağzı koordinatları X: 4354943.620 Y: 451100.582 (UTM 3° ED50) olan Sulu Mağarası'nın doğal estetik, bilimsel ve ekolojik açıdan değerli, ancak insanlık yararı açısından sağlık ve eko-turizm amaçlı turizm faaliyetleri yapılabilecek nitelikte doğal dengeler dikkate alınarak kullanılabilir mağaralar kategorisine girdiğinden "Tabiat Varlığı - B Grubu Mağara" olduğuna ve ekte verilen koordinat listesi ile sınırları belirtilen alanın "Mağara Koruma Alanı" olarak belirlenmesine ilişkin, Erzurum Tabiat Varlıklarını Koruma Bölge Komisyonunda 30.11.2023 tarihli 616 sayılı karar, 08.07.2024 tarihli ve 9912923 sayılı Bakanlık Makam Olur'u ile onaylanmıştır.

10/07/2018 tarihli ve 30474 sayılı Resmi Gazetede yayımlanarak yürürlüğe giren 1 No.lu Cumhurbaşkanlığı Kararnamesi'nin 109 uncu maddesi 1 inci fıkrası (b) bendi uyarınca ekteki şekilde koruma alanı sınırları belirtilen mağaranın tabiat varlığı olarak tescilli tebliğ olunur.

Alana ait koordinat bilgileri <https://says.csb.gov.tr/> adreslerinde mevcuttur.



Nokta No	Y	X
1	451259.364	4355099.539
2	451117.213	4355151.538
3	450973.600	4355062.277
4	450944.907	4354878.476
5	451135.445	4354841.430
6	451285.574	4354981.967
Mağara Ağızı	451100.582	4354943.620

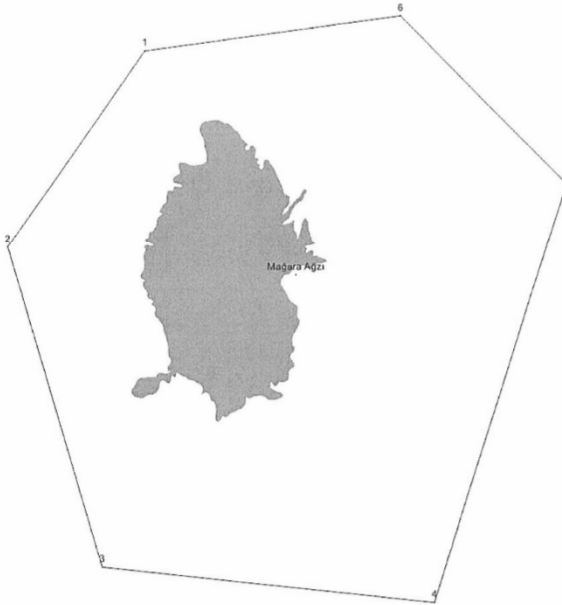
Sulu Mağarası Koruma Alanı

Müdürlüğünden:

Erzurum ili, Olur ilçesi, Yıldızkaya Köyü sınırları içerisinde bulunan, giriş ağız koordinatları X: 4532351.776 Y: 240497.800 (UTM 3⁰ ED50 DOM 45) olan Yıldızkaya Mağarası'nın doğal estetik, bilimsel ve ekolojik açıdan değerli, ancak insanlık yararı açısından sağlık ve eko-turizm amaçlı turizm faaliyetleri yapılabilecek nitelikte doğal dengeler dikkate alınarak kullanılabilir mağaralar kategorisine girdiğinden "Tabiat Varlığı - B Grubu Mağara" olduğuna ve ekte verilen koordinat listesi ile sınırları belirtilen alanın "Mağara Koruma Alanı" olarak belirlenmesine ilişkin, Erzurum Tabiat Varlıklarını Koruma Bölge Komisyonunda görüşülerek alınan 15.09.2023 tarihli 603 sayılı karar, 08.07.2024 tarihli ve 9913833 sayılı Bakanlık Makam Olur'u ile onaylanmıştır.

10/07/2018 tarihli ve 30474 sayılı Resmi Gazetede yayımlanarak yürürlüğe giren 1 No.lu Cumhurbaşkanlığı Kararnamesi'nin 109 uncu maddesi 1 inci fıkrası (b) bendi uyarınca ekteki şekilde koruma alanı sınırları belirtilen mağaranın tabiat varlığı olarak tescili tebliğ olunur.

Alana ait koordinat bilgileri <https://says.csb.gov.tr/> adreslerinde mevcuttur.



Nokta No	Y	X
1	240442.963	4532434.733
2	240392.712	4532362.198
3	240426.483	4532244.211
4	240547.961	4532231.209
5	240597.028	4532385.901
6	240536.663	4532447.504
Mağara Ağızı	240497.800	4532351.776

Yıldızkaya Mağarası Koruma Alanı

Çevre, Şehircilik ve İklim Değişikliği Bakanlığı Tabiat Varlıklarını Koruma Genel

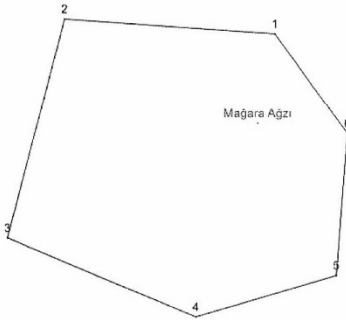
Müdürlüğünden:

Konya ili, Bozkır ilçesi, Arslantaş Mevkii'nde bulunan, giriş ağız koordinatları (Y:427676.014 X:4100877.064, UTM 3⁰ – ED50) olan Sultanpinarı Mağarası'nın "Tabiat Varlığı – B Grubu Mağara" olduğuna ve ekte verilen koordinat listesi ile sınırları belirlenen alanın "Mağara Koruma Alanı" olarak belirlenmesine ilişkin, Konya Tabiat Varlıklarını Koruma Bölge Komisyonu'nca alınan 07.09.2023 tarih ve 1347 sayılı karar, 08.07.2024 tarihli ve 9912878 sayılı Bakanlık Makam Olur'u ile onaylanmıştır.

10.07.2018 tarihli ve 30474 sayılı Resmi Gazetede yayımlanarak yürürlüğe giren 1 No.lu Cumhurbaşkanlığı Kararnamesi'nin 109 uncu maddesi 1 inci fıkrası (b) bendi uyarınca ektteki şekilde koruma alanı sınırları belirtilen mağaranın tabiat varlığı olarak tescili tebliğ olunur.

Alana ait koordinat bilgileri, www.says.csb.gov.tr adreslerinde mevcuttur.

SULTANPINARI MAĞARASI KORUMA ALANI



SULTANPINARI MAĞARASI KOORDİNAT LİSTESİ 3 ED50

Nokta No	Y	X
1	427689.26	4100945.20
2	427530.99	4100956.04
3	427487.13	4100788.77
4	427628.73	4100728.80
5	427735.00	4100760.88
6	427743.91	4100869.30
M1	427676.01	4100877.06

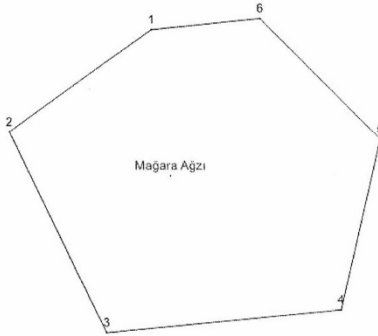
Müdürlüğünden:

Konya ili, Seydişehir ilçesi, Taraşçı Mahallesi'nde bulunan, giriş ağız koordinatları (Y:386909.56 X:4146553.15, UTM 3° – ED50) olan Boynuzcu Mağarası'nın "Tabiat Varlığı – B Grubu Mağara" olduğuna ve ekte verilen koordinat listesi ile sınırları belirlenmiş olan alanın "Mağara Koruma Alanı" olarak belirlenmesine ilişkin Konya Tabiat Varlıklarını Koruma Bölge Komisyonu'nca alınan 07.09.2023 tarih ve 1348 sayılı karar, 08.07.2024 tarihli ve 9911930 sayılı Bakanlık Makam Olur'u ile onaylanmıştır.

10.07.2018 tarihli ve 30474 sayılı Resmi Gazetede yayımlanarak yürürlüğe giren 1 No.lu Cumhurbaşkanlığı Kararnamesi'nin 109 uncu maddesi 1 inci fıkrası (b) bendi uyarınca ekteki şekilde koruma alanı sınırları belirtilen mağaranın tabiat varlığı olarak tescili tebliğ olunur.

Alana ait koordinat bilgileri, www.says.csb.gov.tr adreslerinde mevcuttur.

BOYNUZCU MAĞARASI KORUMA ALANI



BOYNUZCU MAĞARASI KOORDİNAT LİSTESİ 3 ED50

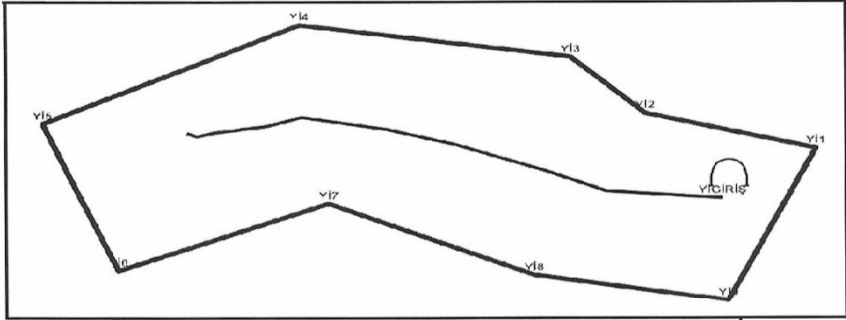
Nokta No	Y	X
1	386909.77	4146740.45
2	386778.57	4146644.45
3	386867.20	4146457.59
4	387083.32	4146478.78
5	387120.79	4146637.70
6	387009.80	4146751.14
M1	386909.56	4146553.15

Müdürlüğünden:

Eskişehir İli, Günyüzü İlçesi, Kayakent Mahallesi sınırları içerisinde yer alan, giriş ağzı koordinatları (Y:396982.800, X:4345929.461; UTM 3⁰ - ED50) olan YeliniMağarası'nın "Tabiat Varlığı – A Grubu Mağara" olduğuna ilişkin Eskişehir Tabiat Varlıklarını Koruma Bölge Komisyonu'nca alınan 02/11/2023 tarihli ve 789 sayılı karar 08/07/2024 tarihli ve 9913642 sayılı Bakanlık Makam Olur'u ile onaylanmıştır.

10.07.2018 tarihli ve 30474 sayılı Resmi Gazetede yayımlanarak yürürlüğe giren 1 Nolu Cumhurbaşkanlığı Kararnamesi'nin 109 uncu maddesi 1 inci fıkrası (b) bendi uyarınca ekteki harita ile koordinat listesinde koruma alanı sınırları belirtilen mağaranın tabiat varlığı olarak tescilli tebliğ olunur.

Alana ait koordinat bilgileri, www.says.csb.gov.tr adresinde mevcuttur.



KOORDİNE ÖZET ÇİZELGESİ

Projeksiyon:	UTM	
Datum:	ED50	
Dilim Orta Meridyeni:	33	
Dilim Genişliği:	3 derece	
Nokta No	Y	X
YI1	397028.286	4345961.758
YI2	396945.252	4345984.767
YI3	396909.237	4346021.783
YI4	396777.184	4346042.791
YI5	396652.133	4345977.765
YI6	396689.148	4345881.726
YI7	396791.189	4345925.744
YI8	396891.230	4345878.725
YI9	396985.268	4345861.717
YİGİRİŞ	396982.800	4345929.461

Eskişehir İli, Günyüzü İlçesi, Yenikent Mahallesi Yelini Mağarası (Tabiat Varlığı - A Grubu Mağara) Giriş Ağızı ve Koruma Alanı Sınırlarına İlişkin Koordinatlar.

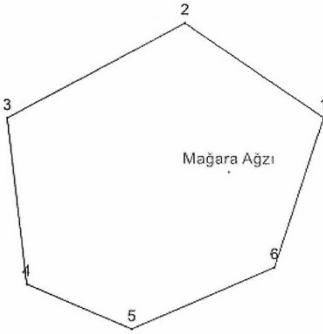
Müdürlüğünden:

Trabzon ili, Araklı ilçesi sınırları içerisinde bulunan, giriş ağzı koordinatları (X:4497176.065 Y:580463.3683 UTM 3° – ED50) olan Erikli Mağarası'nın "Tabiat Varlığı – B Grubu Mağara" olduğuna ve ekte verilen koordinat listesi ile sınırları belirlenen alanın "Mağara Koruma Alanı" olarak belirlenmesine ilişkin, Trabzon Tabiat Varlıklarını Koruma Bölge Komisyonu'na alınan 08.09.2023 tarih ve 2871 sayılı karar, 08.07.2024 tarihli ve 9911976 sayılı Bakanlık Makam Olur'u ile onaylanmıştır.

10.07.2018 tarihli ve 30474 sayılı Resmi Gazetede yayımlanarak yürürlüğe giren 1 No.lu Cumhurbaşkanlığı Kararnamesi'nin 109 uncu maddesi 1 inci fıkrası (b) bendi uyarınca ekteki şekilde koruma alanı sınırları belirtilen mağaranın tabiat varlığı olarak tescili tebliğ olunur.

Alana ait koordinat bilgileri, www.says.csb.gov.tr adreslerinde mevcuttur.

ERİKLİ MAĞARASI KORUMA ALANI



Nokta No	Y	X
1	580531.392	4497215.789
2	580432.239	4497284.009
3	580305.244	4497214.885
4	580318.933	4497094.768
5	580393.894	4497062.271
6	580495.812	4497107.400
Mağara Ağızı	580463.368	4497176.065