

Çevre, Şehircilik ve İklim Değişikliği Bakanlığı Tabiat Varlıklarını Koruma Genel

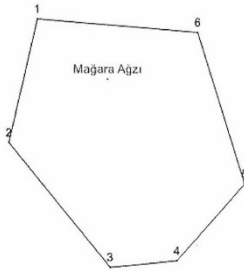
Müdürlüğünden:

Konya ili, Hadim ilçesi, Dülgerler Köyü sınırları içerisinde bulunan, giriş ağız koordinatları (Y:474175.727 X:4099158.530, UTM 3° – ED50) olan Işıkinî Mağarası'nın “Tabiat Varlığı – A Grubu Mağara” olduğuna ve ekte verilen koordinat listesi ile sınırları belirlenmiş olan alanın “Mağara Koruma Alanı” olarak ilişkin, Konya Tabiat Varlıklarını Koruma Bölge Komisyonu'nca alınan 05.10.2023 tarih ve 1362 sayılı karar, 08.07.2024 tarihli ve 9912545 sayılı Bakanlık Makam Olur'u ile onaylanmıştır.

10.07.2018 tarihli ve 30474 sayılı Resmi Gazetede yayımlanarak yürürlüğe giren 1 No.lu Cumhurbaşkanlığı Kararnamesi'nin 109 uncu maddesi 1 inci fıkrası (b) bendi uyarınca ekteki şekilde koruma alanı sınırları belirtilen mağaranın tabiat varlığı olarak tescili tebliğ olunur.

Alana ait koordinat bilgileri, www.says.csb.gov.tr adreslerinde mevcuttur.

İŞİKİNİ MAĞARASI KORUMA ALANI



İŞİKİNİ MAĞARASI KOORDİNE ÖZET ÇİZELGESİ - 3 DERECE ED50

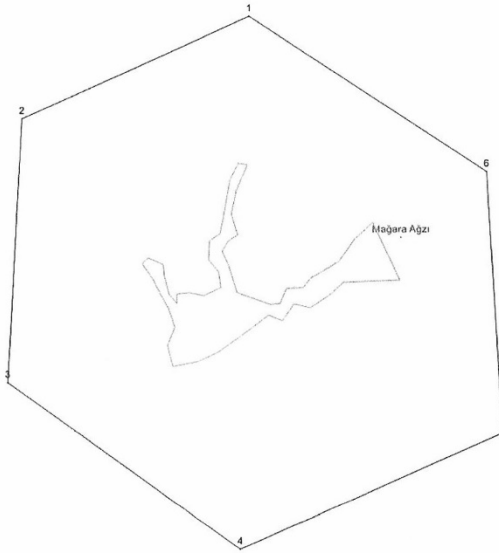
Nokta No	Y	X
1	474111.25	4099214.36
2	474084.33	4099098.62
3	474176.73	4098981.85
4	474238.47	4098987.81
5	474302.07	4099059.87
6	474259.45	4099201.95
M1	474175.73	4099158.53

Müdürlüğünden:

Antalya ili, Döşemealtı ilçesi sınırları içerisinde bulunan, giriş ağzı koordinatları X: 4106252.551 Y: 551485.415 (UTM 3⁰ED50) olan Kırkgöz (Suluin) Mağarası'nın bilimsel ve ekolojik açıdan oldukça değerli, ender ve hassas özellikleri bulunan, doğal dengeler açısından önemli, bilimsel ve eğitim açısından korunması gerekli mağaralar kategorisine girdiğinden "Tabiat Varlığı - A Grubu Mağara" olduğuna ve ekte verilen koordinat listesi ile sınırları belirtilen alanın "Mağara Koruma Alanı" olarak belirlenmesine ilişkin, Antalya 1 Numaralı Tabiat Varlıklarını Koruma Bölge Komisyonunda görüşülerek alınan 06.10.2023 tarih ve 961 sayılı karar, 08.07.2024 tarihli ve 9912602 sayılı Bakanlık Makam Olur'u ile onaylanmıştır.

10/07/2018 tarihli ve 30474 sayılı Resmi Gazetede yayımlanarak yürürlüğe giren 1 No.lu Cumhurbaşkanlığı Kararnamesi'nin 109 uncu maddesi 1 inci fıkrası (b) bendi uyarınca ekteki şekilde koruma alanı sınırları belirtilen mağaranın tabiat varlığı olarak tescili tebliğ olunur.

Alana ait koordinat bilgileri <https://says.csb.gov.tr/> adreslerinde mevcuttur.



Nokta No	Y	X
1	551397.238	4106384.580
2	551264.384	4106323.603
3	551255.057	4106165.679
4	551389.633	4106066.504
5	551543.731	4106134.769
6	551535.636	4106291.509
Mağara Ağızı	551485.415	4106252.551

Kırkgöz Mağarası Koruma Alanı

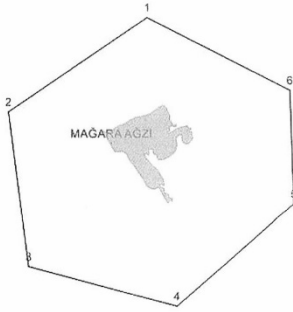
Müdürlüğünden:

İzmir ili, Selçuk ilçesi sınırları içerisinde bulunan, giriş ağzı koordinatları (Y:530958.4604 X:4209212.008, UTM 3⁰ – ED50) olan Sirtlanini Mağarası'nın "Tabiat Varlığı – C Grubu Mağara" olduğuna ve ekte verilen koordinat listesi ile sınırları belirlenen alanın "Mağara Koruma Alanı" olarak belirlenmesine ilişkin, İzmir 1 Numaralı Tabiat Varlıklarını Koruma Bölge Komisyonu'nca alınan 11.08.2023 tarih ve 1869 sayılı karar, 08.07.2024 tarihli ve 9912745 sayılı Bakanlık Makam Olur'u ile onaylanmıştır.

10.07.2018 tarihli ve 30474 sayılı Resmî Gazetede yayımlanarak yürürlüğe giren 1 No.lu Cumhurbaşkanlığı Kararnamesi'nin 109 uncu maddesi 1 inci fıkrası (b) bendi uyarınca ekteki şekilde koruma alanı sınırları belirtilen mağaranın tabiat varlığı olarak tescili tebliğ olunur.

Alana ait koordinat bilgileri, www.says.csb.gov.tr adreslerinde mevcuttur.

SIRTLANİNİ MAĞARASI KORUMA ALANI



Nokta No	Y	X
1	530973.250	4209263.346
2	530916.904	4209225.042
3	530924.528	4209162.188
4	530984.228	4209145.999
5	531031.782	4209187.390
6	531030.560	4209233.853
MAĞARA AĞZI	530958.460	4209212.008

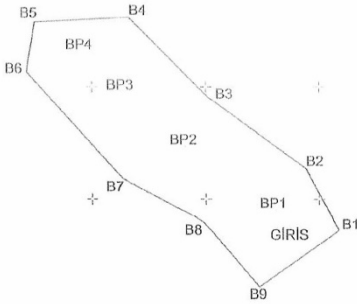
Müdürlüğünden:

Bursa ili, Büyükorhan ilçesi, Bayındır Mahallesi'nde bulunan, giriş açığı koordinatları (Y:394674.80 X:4400260.10, UTM 3⁰ – ED50) olan Bayındır Mağarası'nın "Tabiat Varlığı – B Grubu Mağara" olduğuna ve ekte verilen koordinat listesi ile sınırları belirlenen alanın "Mağara Koruma Alanı" olarak belirlenmesine ilişkin, Bursa Tabiat Varlıklarını Koruma Bölge Komisyonu'nca alınan 22.09.2023 tarih ve 208 sayılı karar, 08.07.2024 tarihli ve 9911885 sayılı Bakanlık Makam Olur'u ile onaylanmıştır.

10.07.2018 tarihli ve 30474 sayılı Resmi Gazetede yayımlanarak yürürlüğe giren 1 No.lu Cumhurbaşkanlığı Kararnamesi'nin 109 uncu maddesi 1 inci fıkrası (b) bendi uyarınca ekteki şekilde koruma alanı sınırları belirtilen mağaranın tabiat varlığı olarak tescili tebliğ olunur.

Alana ait koordinat bilgileri, www.says.csb.gov.tr adreslerinde mevcuttur.

BAYINDIR MAĞARASI KORUMA ALANI



KORUMA ALANI KOORDİNATLARI ED50-3-30

Nokta No	Y	X
B1	394717.22	4400271.69
B2	394688.07	4400327.71
B3	394602.11	4400390.84
B4	394532.41	4400461.03
B5	394449.20	4400456.81
B6	394441.73	4400413.02
B7	394527.62	4400318.07
B8	394597.39	4400279.71
B9	394646.50	4400222.01
BP1	394661.78	4400289.55
BP2	394581.64	4400347.29
BP3	394523.10	4400392.28
BP4	394488.42	4400432.48
GİRİS	394674.80	4400260.10

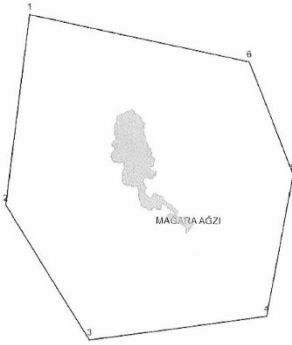
Müdürlüğünden:

İzmir ili, Selçuk ilçesi sınırları içerisinde bulunan, giriş ağız koordinatları (Y:530396.714 X:4208380.413, UTM 3° – ED50) olan Barutçu Mağarası'nın "Tabiat Varlığı – A Grubu Mağara" olduğuna ve ekte verilen koordinat listesi ile sınırları belirlenen alanın "Mağara Koruma Alanı" olarak belirlenmesine ilişkin, İzmir 1 Numaralı Tabiat Varlıklarını Koruma Bölge Komisyonu'nca alınan 11.08.2023 tarih ve 1868 sayılı karar, 08.07.2024 tarihli ve 9911829 sayılı Bakanlık Makam Olur'u ile onaylanmıştır.

10.07.2018 tarihli ve 30474 sayılı Resmi Gazetede yayımlanarak yürürlüğe giren 1 No.lu Cumhurbaşkanlığı Kararnamesi'nin 109 uncu maddesi 1 inci fıkrası (b) bendi uyarınca ekteki şekilde koruma alanı sınırları belirtilen mağaranın tabiat varlığı olarak tescili tebliğ olunur.

Alana ait koordinat bilgileri, www.says.csb.gov.tr adreslerinde mevcuttur.

BARUTÇU MAĞARASI KORUMA ALANI



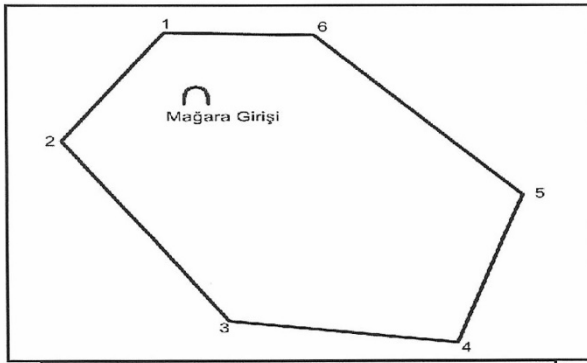
Nokta No	Y	X
1	530299.188	4208512.874
2	530284.486	4208394.101
3	530335.972	4208310.338
4	530444.957	4208325.854
5	530461.501	4208414.358
6	530434.258	4208484.253
MAĞARA AĞZI	530396.714	4208380.413

Müdürlüğünden:

Eskişehir İli, Sarıcakaya İlçesi, Mayıslar Mahallesi sınırları içerisinde yer alan, giriş ağız koordinatları (Y:560796.689, X:4434490.612; UTM 3⁰ - ED50) olan Mayıslar Mağarası'nın "Tabiat Varlığı – A Grubu Mağara" olduğuna ilişkin Eskişehir Tabiat Varlıklarını Koruma Bölge Komisyonu'nca alınan 03/11/2023 tarihli ve 795 sayılı karar 08/07/2024 tarihli ve 9912701 sayılı Bakanlık Makam Olur'u ile onaylanmıştır.

10.07.2018 tarihli ve 30474 sayılı Resmi Gazetede yayımlanarak yürürlüğe giren 1 Nolu Cumhurbaşkanlığı Kararnamesi'nin 109 uncu maddesi 1 inci fıkrası (b) bendi uyarınca ekteki harita ile koordinat listesinde koruma alanı sınırları belirtilen mağaranın tabiat varlığı olarak tescili tebliğ olunur.

Alana ait koordinat bilgileri, www.says.csb.gov.tr adresinde mevcuttur.



KOORDİNE ÖZET ÇİZELGESİ

Projeksiyon:	UTM	
Datum:	ED50	
Dilim Orta Meridyeni:	30	
Dilim Genişliği:	3 derece	
Nokta No	Y	X
1	560770.372	4434573.066
2	560695.486	4434460.149
3	560816.371	4434272.278
4	560963.582	4434249.442
5	561031.337	4434404.054
6	560879.710	4434570.527
Mağara Girişi	560796.689	4434490.612